






Обозначение характерных точек красных линий	Координаты, м	
	X	Y
t1	291723,34	1213358,01
t2	291718,91	1213367,65
t3	291697,02	1213386,48
t4	291671,05	1213408,19
t5	291575,94	1213488,75
t6	291535,26	1213441,46
t7	291517,47	1213420,10
t8	291513,29	1213415,66
t9	291497,14	1213396,54
t10	291450,74	1213343,13
t11	291408,51	1213294,71
t12	291421,06	1213283,07
t13	291464,20	1213246,27
t14	291467,89	1213243,26
t15	291487,39	1213252,19
t16	291514,79	1213264,76
t17	291524,00	1213269,50
t18	291534,43	1213274,90
t19	291675,67	1213336,57
t20	291701,90	1213348,15
t21	291712,37	1213352,96

Условные обозначения:

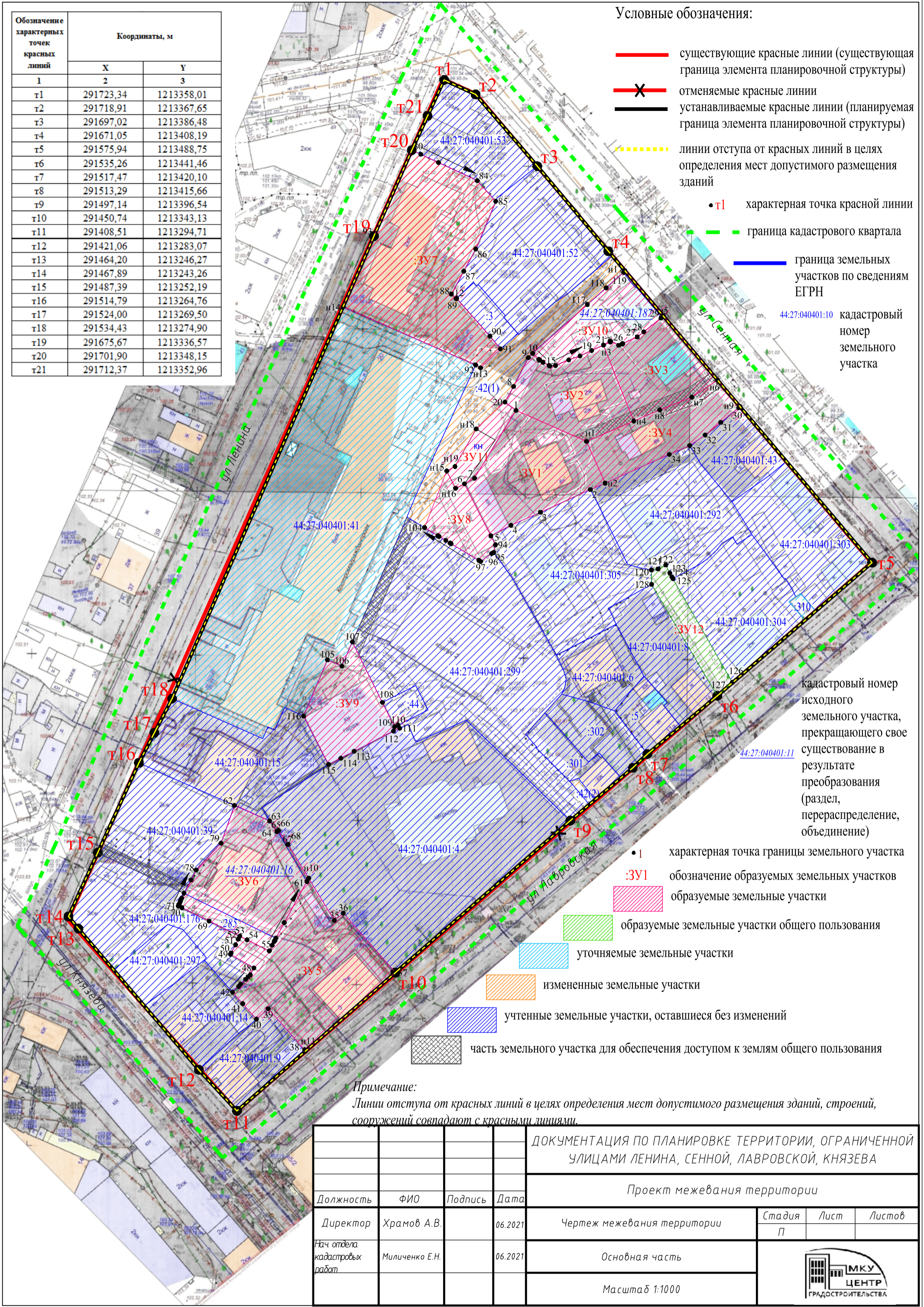
-  существующие красные линии (существующая граница элемента планировочной структуры)
-  отменяемые красные линии
-  устанавливаемые красные линии (планируемая граница элемента планировочной структуры)
-  линии отступа от красных линий в целях определения мест допустимого размещения зданий

• t1 характерная точка красной линии

 граница кадастрового квартала

 граница земельных участков по сведениям ЕГРН

44:27:040401:10 кадастровый номер земельного участка



кадастровый номер исходного земельного участка, прекращающего свое существование в результате преобразования (раздел, перераспределение, объединение)

• i характерная точка границы земельного участка


:ЗУ1 обозначение образуемых земельных участков


 образуемые земельные участки

 образуемые земельные участки общего пользования

 уточняемые земельные участки

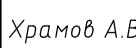
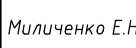
 измененные земельные участки

 учтенные земельные участки, оставшиеся без изменений

 часть земельного участка для обеспечения доступом к землям общего пользования

Примечание:

Линии отступа от красных линий в целях определения мест допустимого размещения зданий, строений, сооружений совпадают с красными линиями.

ДОКУМЕНТАЦИЯ ПО ПЛАНИРОВКЕ ТЕРРИТОРИИ, ОГРАНИЧЕННОЙ УЛИЦАМИ ЛЕНИНА, СЕННОЙ, ЛАВРОВСКОЙ, КНЯЗЕВА				Проект межевания территории		
Должность	ФИО	Подпись	Дата	Стадия	Лист	Листов
Директор	Храмов А.В.		06.2021	Чертеж межевания территории	П	
Нач отдела кадастровых работ	Миличенко Е.Н.		06.2021			
				Основная часть		
				Масштаб 1:1000		

