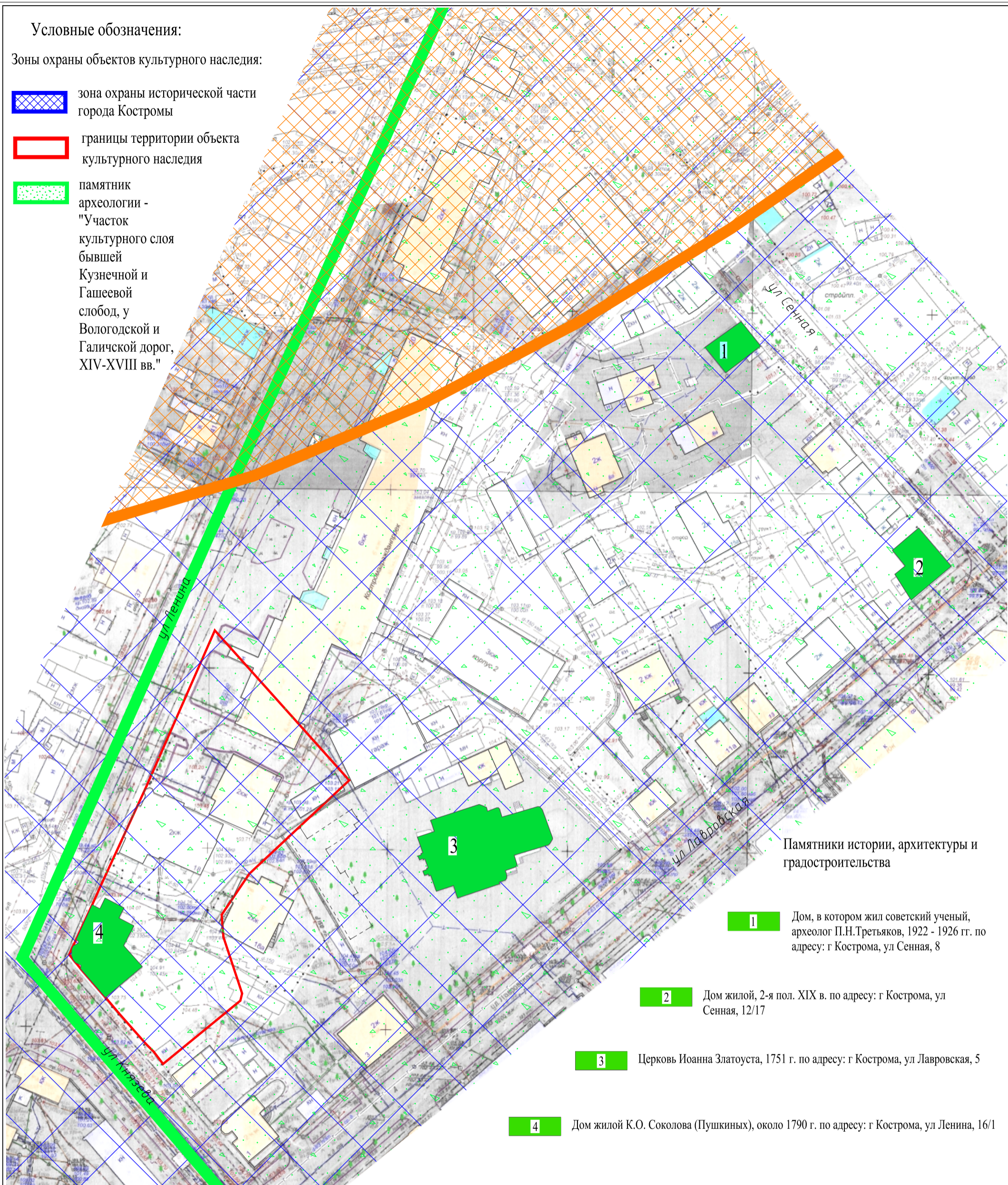






Условные обозначения:


Зоны охраны объектов культурного наследия:


-  зона охраны исторической части города Костромы
-  границы территории объекта культурного наследия
-  памятник археологии - "Участок культурного слоя бывшей Кузнечной и Гашеевой слобод, у Вологодской и Галичской дорог, XIV-XVIII вв."



Памятники истории, архитектуры и градостроительства

-  Дом, в котором жил советский ученый, археолог П.Н.Третьяков, 1922 - 1926 гг. по адресу: г Кострома, ул Сенная, 8
-  Дом жилой, 2-я пол. XIX в. по адресу: г Кострома, ул Сенная, 12/17
-  Церковь Иоанна Златоуста, 1751 г. по адресу: г Кострома, ул Лавровская, 5
-  Дом жилой К.О. Соколова (Пушкиных), около 1790 г. по адресу: г Кострома, ул Ленина, 16/1

-  защитная зона объектов культурного наследия регионального значения "Мануфактура Угличаниновых, сер. XVIII - нач. XX в.: Южный мануфактурный корпус, сер. XVIII в. 3 мануфактурных корпуса хозяйственного двора, сер. XVIII в. Служба на хоз. Дворе, 3-я четв. XIX в. Служебная постройка, кон. XIX - нач. XX в. Сарай, 2-я пол. XVIII в." по адресу: г Кострома, ул Красноармейская, 2

				ДОКУМЕНТАЦИЯ ПО ПЛАНИРОВКЕ ТЕРРИТОРИИ, ОГРАНИЧЕННОЙ УЛИЦАМИ ЛЕНИНА, СЕННОЙ, ЛАВРОВСКОЙ, КНЯЗЕВА			
				Проект межевания территории			
Должность	ФИО	Подпись	Дата	Схема границ территорий объектов культурного наследия. Фрагмент историко-культурного опорного плана города Костромы.	Стадия	Лист	Листов
Директор	Храмов А.В.		06.2021		П		
Нач отдела кадастровых работ	Миличенко Е.Н.		06.2021	Материалы по обоснованию			
				Масштаб 1:1000			