

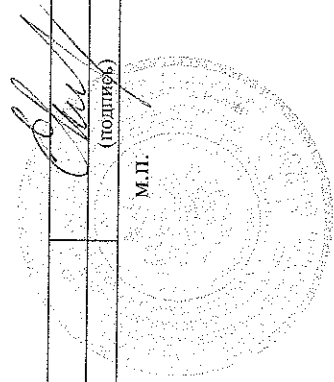
Управление Федеральной службы государственной регистрации, кадастра и картографии по Костромской области
(полное наименование органа кадастрового учета)

КВ.1

КАДАСТРОВАЯ ВЫПИСКА О ЗЕМЕЛЬНОМ УЧАСТКЕ

"11" октября 2017 г. № 44/00/2017/17-231698

1	Кадастровый номер:	44:27:070109:4780	2	Лист № 1	3	Всего листов: 6
4	Номер кадастрового квартала:	44:27:070109				
5	Предыдущие номера:					
6	Дата внесения номера в государственный кадастр недвижимости:	15.09.2016				
8	Кадастровые помера объектов капитального строительства:					
9	Адрес (описание местоположения):	Местоположение установлено относительно ориентира, расположенного в границах участка. Почтовый адрес ориентира: Костромская область, г Кострома, мкр Черноречье, в районе ГК №27				
10	Категория земель:	Земли населенных пунктов				
11	Разрешенное использование:	Объекты гаражного назначения				
12	Площадь:	21 +/- 2 кв. м				
13	Кадастровая стоимость:	42670.95 руб.				
14	Система координат:	МСК-44				
15	Сведения о правах:					
16	Особые отметки:					
17	Характер сведений государственного кадастра недвижимости (статус записи о земельном участке):	Сведения об объекте недвижимости имеют статус временные.				
	Дата истечения временного характера сведений:	16.09.2021.				
18	Дополнительные сведения:					
	18.1	Сведения о природных объектах, расположенных в пределах земельного участка: ----				
	18.2	Кадастровые номера участков, образованных из земельного участка: ----				
19	Сведения о кадастровых инженерах:	Загрядская Наталия Андреевна, 44-10-9, МКУ г.Кострома "Центр градостроительства", 07.09.2016 г.; Загрядская Наталия Андреевна, 44-10-9, МКУ г.Кострома "Центр градостроительства", 26.09.2017 г.				



Заместитель начальника отдела
(полное наименование должности) Е. А. Коваленко
(инициалы, фамилия)

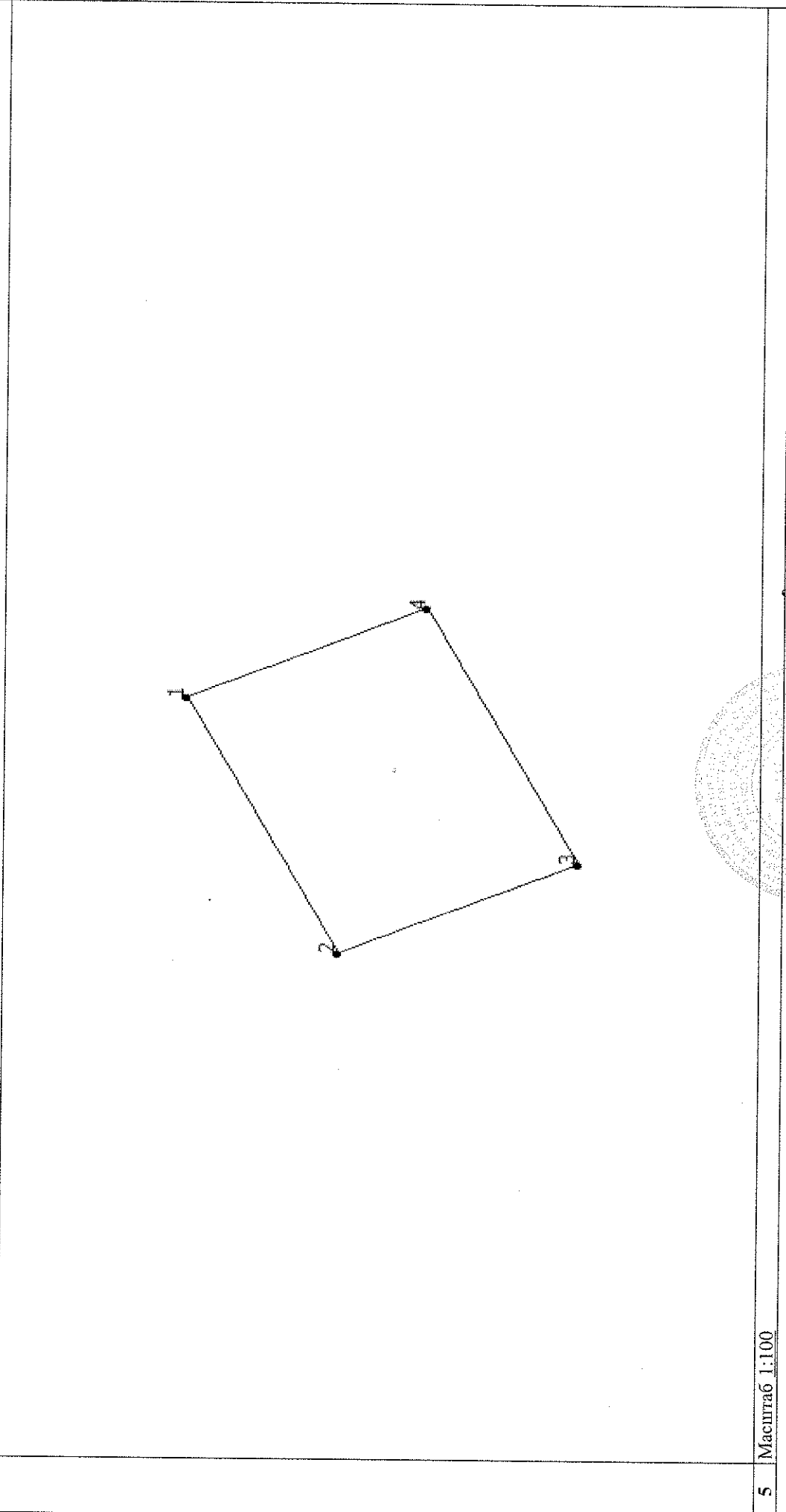
М.П.
(подпись)

и. 1809 от 22.06.2017


КАДАСТРОВАЯ ВЫПИСКА О ЗЕМЕЛЬНОМ УЧАСТКЕ

"11" октября 2017 г. № 4400/201/17-231698

1	Кадстровый номер:	44:27:070109:4780	2	Лист № 2	3	Всего листов: 6
4	План (чертеж, схема) земельного участка					



5 Масштаб 1:100



Заместитель начальника отдела (полное наименование должности)	М.П.	Е. А. Коваленко (инициалы, фамилия)
--	------	--

КАДАСТРОВАЯ ВЫПИСКА О ЗЕМЕЛЬНОМ УЧАСТКЕ

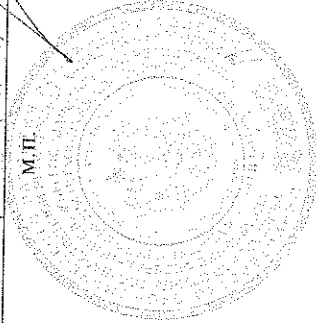
"11" октября 2017 г. № 4400/201/17-23.1698

1	Кадастровый номер:	44:27:070109:4780	2	Лист № 3	3	Всего листов: 6
4	Сведения о частях земельного участка и обременениях					
	Номер п/п	Учетный номер части	Площадь (м²)	Характеристика части		
	1	2	3	4		
	1	1	21	Временные. Дата истечения временного характера сведений о части земельного участка - 12.10.2022. Иные ограничения (обременения) прав		

Заместитель начальника отдела
(полное наименование должности)

Е. А. Коваленко
(подпись)

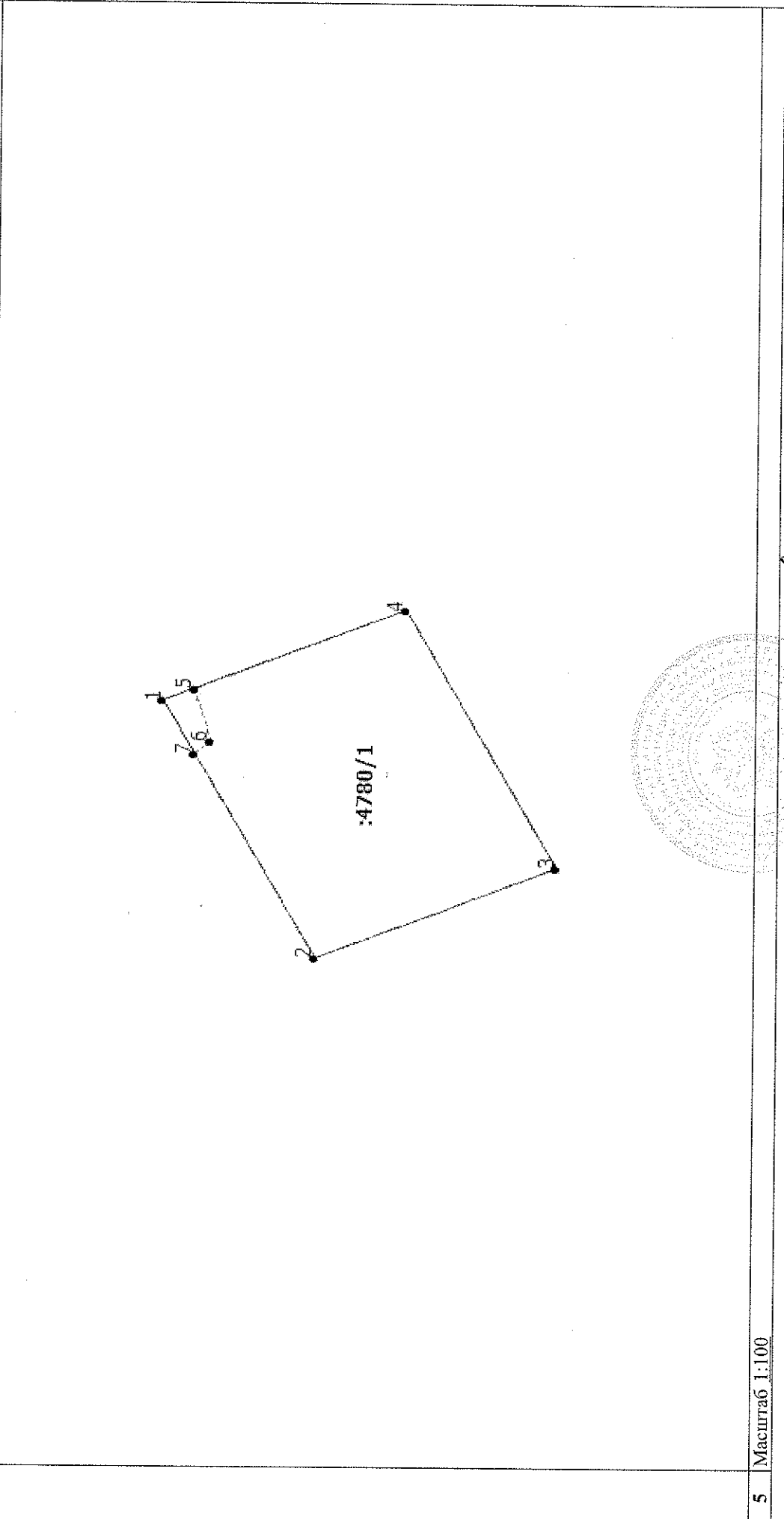
Е. А. Коваленко
(инициалы, фамилия)



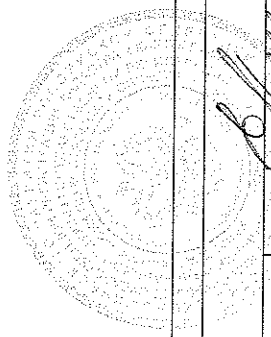
КАДАСТРОВАЯ ВЫПИСКА О ЗЕМЕЛЬНОМ УЧАСТКЕ

"11" октября 2017 г. № 4400/201/17-231698

1	Кадастровый номер: 44:27:070109:4780	2	Лист № 4	3	Всего листов: 6
4	Учетный номер части: 44:27:070109:4780/1				



5 Масштаб 1:100



Е. А. Коваленко
(подпись)

Заместитель начальника отдела
(полное наименование должности)

Е. А. Коваленко
(инициалы, фамилия)

М.П.

КАДАСТРОВАЯ ВЫПИСКА О ЗЕМЕЛЬНОМ УЧАСТКЕ

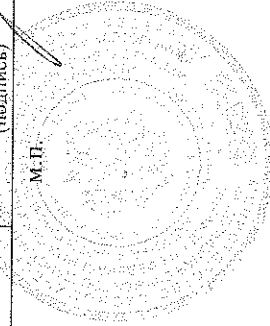
"11" октября 2017 г. № 4400/201/17-231698

1	Кадастровый номер:	44:27:070109:4780		2	Лист № 5	3	Всего листов: 6	
4	Описание местоположения границ земельного участка							
1	Номер п/п	Номер точки	Номер точки	Дирекционный угол	Горизонтальное проложение (м)	Описание на закреплении на местности	Кадастровые номера смежных участков	Особые отметки
	1	2	3	4	5	6	7	8
	1	1	4	154° 31'	4	---	---	---
	2	2	1	64° 35'	5.34	---	---	---
	3	3	2	334° 31'	4	---	---	---
	4	4	3	244° 35'	5.34	---	---	---

Заместитель начальника отдела
(полное наименование должности)

М.П.

Е. А. Коваленко
(инициалы, фамилия)




КАДАСТРОВАЯ ВЫПИСКА О ЗЕМЕЛЬНОМ УЧАСТКЕ

"11" октября 2017 г. № 4400/201/17-231698

1		Кадастровый номер:		44:27:070109:4780		Лист № 6		3		Всего листов: 6	
4		Описание поворотных точек границы земельного участка									
Номер точки	Координаты		Описание закрепления на местности	4	Особые отметки (точность определения)						
	X	Y									
1	2	3		5							
1	288130.11	1215616.20		0.10							
2	288127.82	1215611.38		0.10							
3	288124.21	1215613.10		0.10							
4	288126.50	1215617.92		0.10							
5	288129.66	1215616.42		0.10							
6	288129.42	1215615.44		0.10							
7	288129.64	1215615.20		0.10							

Заместитель начальника отдела
 (полное наименование должности)

Е. А. Коваленко
 (инициалы, фамилия)



М.П.

(подпись)