








Условные обозначения

-  граница земельных участков по сведениям ЕГРН
- 44:27:040106:1 кадастровый номер земельного участка
-  граница проекта межевания
-  граница кадастрового квартала
-  существующие красные линии
-  существующие объекты капитального строительства

Границы зон с особыми условиями использования территории:

-  охранные зоны инженерных коммуникаций
- 44:27-6.354 учетный номер зоны с особыми условиями использования территории
-  зона ограничения от передающего радиотехнического объекта

				ПРОЕКТ МЕЖЕВАНИЯ ТЕРРИТОРИИ, ОГРАНИЧЕННОЙ УЛИЦАМИ КАЛИНОВСКОЙ, ГАЛИЧСКОЙ, ПРОЕЗДОМ ОТ УЛИЦЫ ГАЛИЧСКОЙ ВДОЛЬ ДОМОВЛАДЕНИЙ 19-11, УЛИЦЕЙ МЕСТНОГО ЗНАЧЕНИЯ, ПРОХОДЯЩЕЙ ОТ УЛИЦЫ МАРШАЛА НОВИКОВА ДО УЛИЦЫ КАЛИНОВСКОЙ			
				Чертеж границ существующих земельных участков, объектов капитального строительства, зон с особыми условиями использования территорий, границ особо охраняемых природных территорий			
Должность	ФИО	Подпись	Дата	Материалы по обоснованию	Стадия	Лист	Листов
Директор	Храмов А.В.				П		
Нач отдела кадастровых работ	Милыченко Е.Н.			Масштаб 1:1000	