Чертеж красных линий. М 1:1000

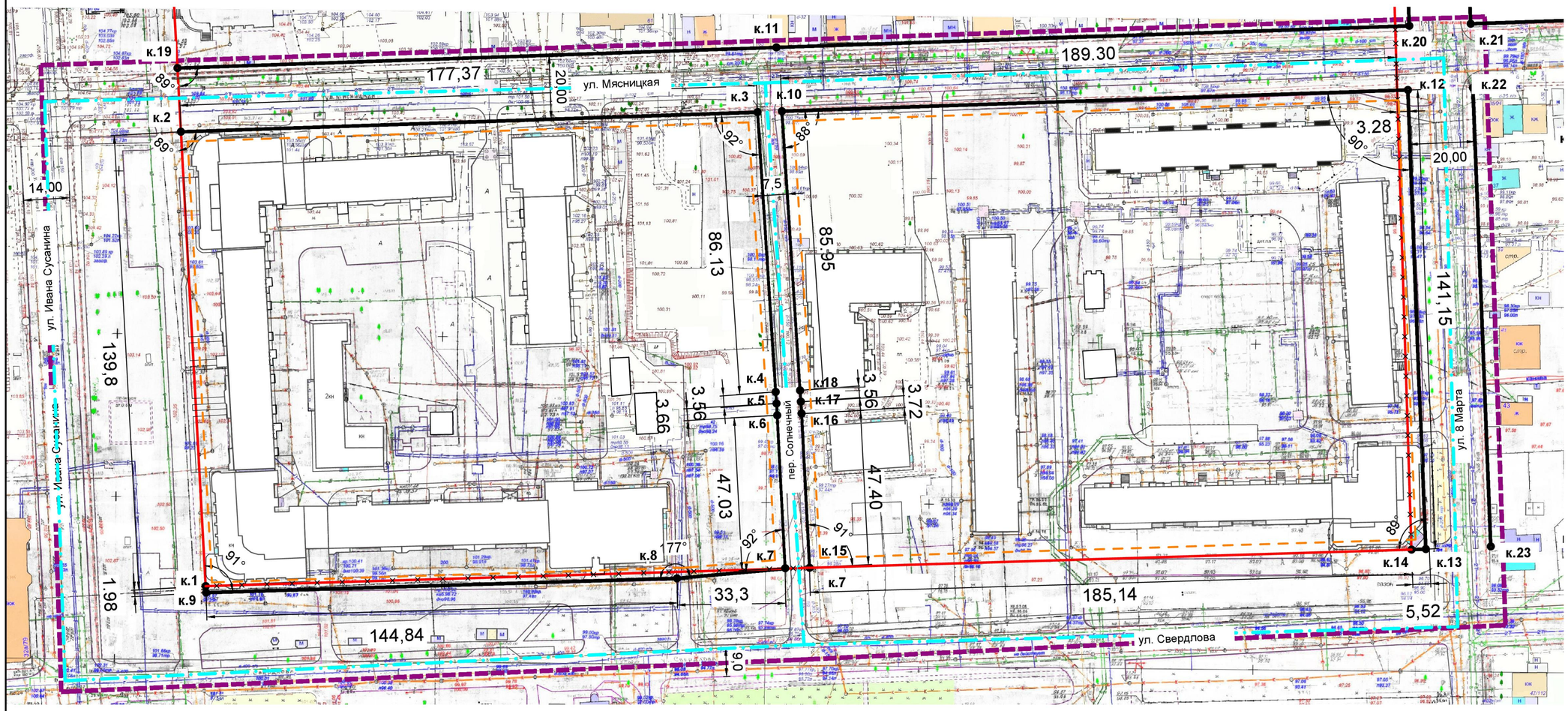

Таблица координат точек поворотов и пересечения красных линий

№№ точек	Координаты	
	X	У
1	1214503,72	290858,94
2	1214496,10	290998,54
3	1214673,40	291004,34
4	1214678,97	290918,62
5	1214679,23	290915,07
6	1214679,45	290911,42
7	1214681,89	290864,11
8	1214648,60	290861,34
9	1214503,83	290856,96
10	1214680,93	291004,83
11	1214679,19	291024,48
12	1214874,45	291011,42
13	1214879,95	290870,38
14	1214874,43	290870,15
15	1214689,38	290864,58
16	1214686,62	290911,91
17	1214686,71	290915,55
18	1214686,45	290919,11
19	1214495,04	291018,13
20	1214873,78	291031,10
21	1214892,66	291031,76
22	1214893,33	291012,14
23	1214898,83	290871,10

Примечание:
1. Минимальное расстояние от красных линий в целях определения места допустимого размещения планируемых зданий, строений, сооружений в границах проекта планировки по ул. Сусанина Ивана, ул. Свердлова, ул. 8 Марта, ул. Мясницкой, пер. Солнечному - 3 метра.
2. Используемая система координат - МСК-44.

Ширина в границах красных линий магистральной улицы общегородского значения регулируемого движения Сусанина Ивана

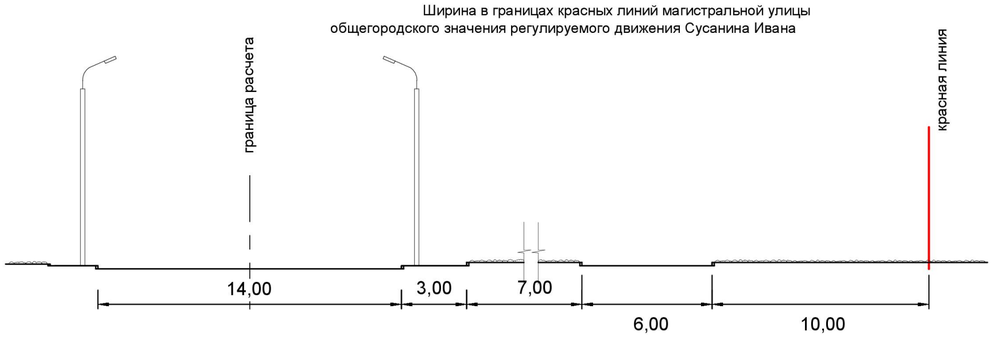

Ширина в границах красных линий магистральной улицы общегородского значения регулируемого движения Свердлова

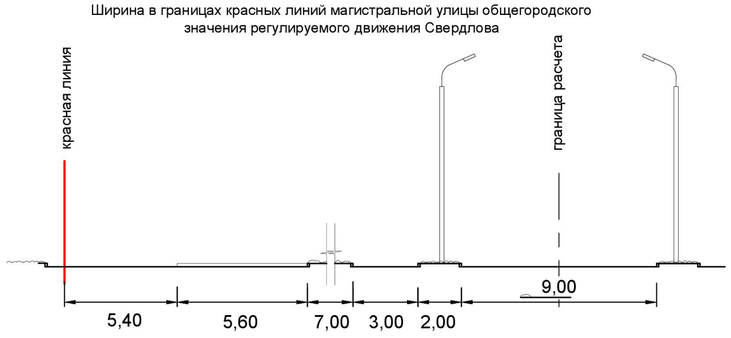

Ширина в границах красных линий улицы местного значения 8 Марта

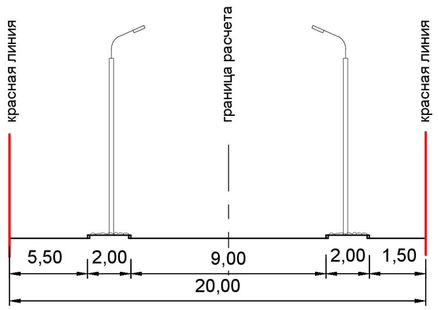

Ширина в границах красных линий улицы местного значения Мясницкой

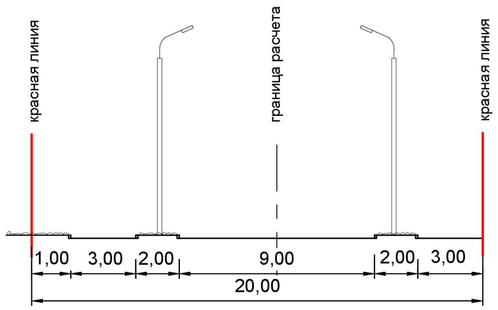

Ширина в границах красных линий улицы местного значения переулок Солнечный

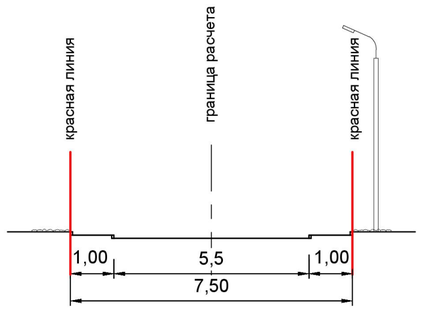

Условные обозначения

Условные обозначения	Наименование
	Граница разработки проекта планировки территории
	Граница кадастрового квартала
	Линия отступа от красной линии в целях определения допустимого размещения зданий, строений, сооружений
	Существующие красные линии
	Изменяемые красные линии
	Планируемые красные линии
к.1	Точки поворотов и пересечения красных линий
90°	Угол поворота красных линий
12,00	Расстояние между точками красных линий

Взамен инв.№

Подпись и дата

Инв. №подл.