









Условные обозначения:

-  - существующие общественные и жилые здания
-  - граница кадастрового квартала
-  - граница существующих земельных участков
-  - граница охранных зон инженерных коммуникаций
-  - граница проекта межевания
-  - существующие красные линии

Границы зон с особыми условиями использования территории:

-  - зона подтопления и территории с глубиной залегания грунтовых вод до 2х метров

Санитарно-защитные зоны:

-  - ООО "Предприятия "ФЭСТ"

ПРОЕКТ МЕЖЕВАНИЯ ТЕРРИТОРИИ
ОГРАНИЧЕННОЙ УЛИЦЕЙ ЛЕНИНА ДПРОСПЕКТ
РАБОЧЕЙ УЛИЦАМИ РАБОЧАЯ 5-я, НОВЫЙ БУЛТ

Директор	Крюков А. В.	Подпись	Дата
Инженер в отделе	Михайченко Е. В.		
Инженер	Зырякина Н. А.		
Через грани существующих земельных участков, зон с особыми условиями использования территории			
МАСШТАБ 1:1000		МКС в составе	Центр геоинформационных систем
СТАДИЯ	ЛИСТ	ЛИСТОВ	
Р	8	12	