


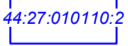



Условные обозначения:

-  - существующие общественные и жилые здания
-  - граница проекта межевания
-  - граница кадастрового квартала
-  - граница существующих земельных участков
-  - граница охранных зон инженерных коммуникаций

				<p>ПРОЕКТ МЕЖЕВАНИЯ ТЕРРИТОРИИ, ОГРАНИЧЕННОЙ УЛИЦАМИ ПРОФСОЮЗНОЙ, ИНДУСТРИАЛЬНОЙ, ДОЛГАЯ ПОЛЯНА, МАРШАЛА УСТИНОВА</p>			
							СТАДИЯ
Директор	Храмов А.В.	Подпись	Дата	Чертеж границ существующих земельных участков, зон с особыми условиями использования территории	R	11	14
Начальник отдела кадастр. работ	Миличенко Е.Н.						
Инженер	Загрядская Н.А.						
				МАСШТАБ 1:2000		МКУ г.Костромы "Центр градостроительства"	