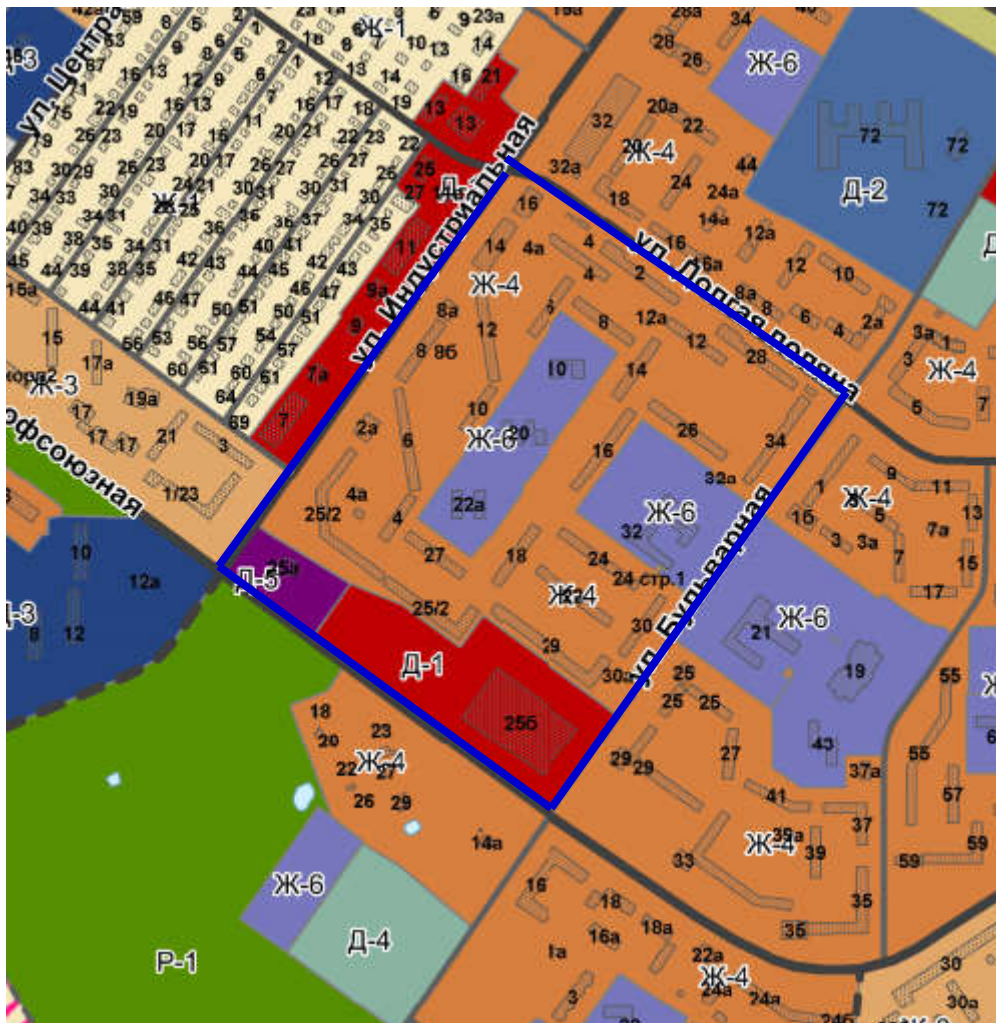








ПРОЕКТ МЕЖЕВАНИЯ ТЕРРИТОРИИ, ОГРАНИЧЕННОЙ УЛИЦАМИ ПРОФСОЮЗНОЙ, ИНДУСТРИАЛЬНОЙ, ДОЛГАЯ ПОЛЯНА, МАРШАЛА УСТИНОВА

Фрагмент карты градостроительного зонирования города Костромы








Территориальные зоны:






Жилые зоны:

	Ж-1	зона малоэтажной, индивидуальной жилой застройки
	Ж-2	зона малоэтажной жилой застройки
	Ж-3	зона среднеэтажной жилой застройки
	Ж-4	зона многоэтажной жилой застройки
	Ж-5	зона смешанной жилой застройки
	Ж-6	зона объектов дошкольного, начального и среднего общего образования

Общественно-деловые зоны:

	Д-1	многофункциональная зона
	Д-2	зона размещения объектов среднего профессионального и высшего образования
	Д-3	зона размещения объектов здравоохранения
	Д-4	зона размещения объектов физической культуры и массового спорта
	Д-6	зона размещения культовых зданий

Автомобильные дороги местного значения городского округа (улично-дорожная сеть)

	магистральная городская дорога
	магистральная улица общегородского значения
	магистральная улица районного значения
	улица местного значения
	граница проекта межевания