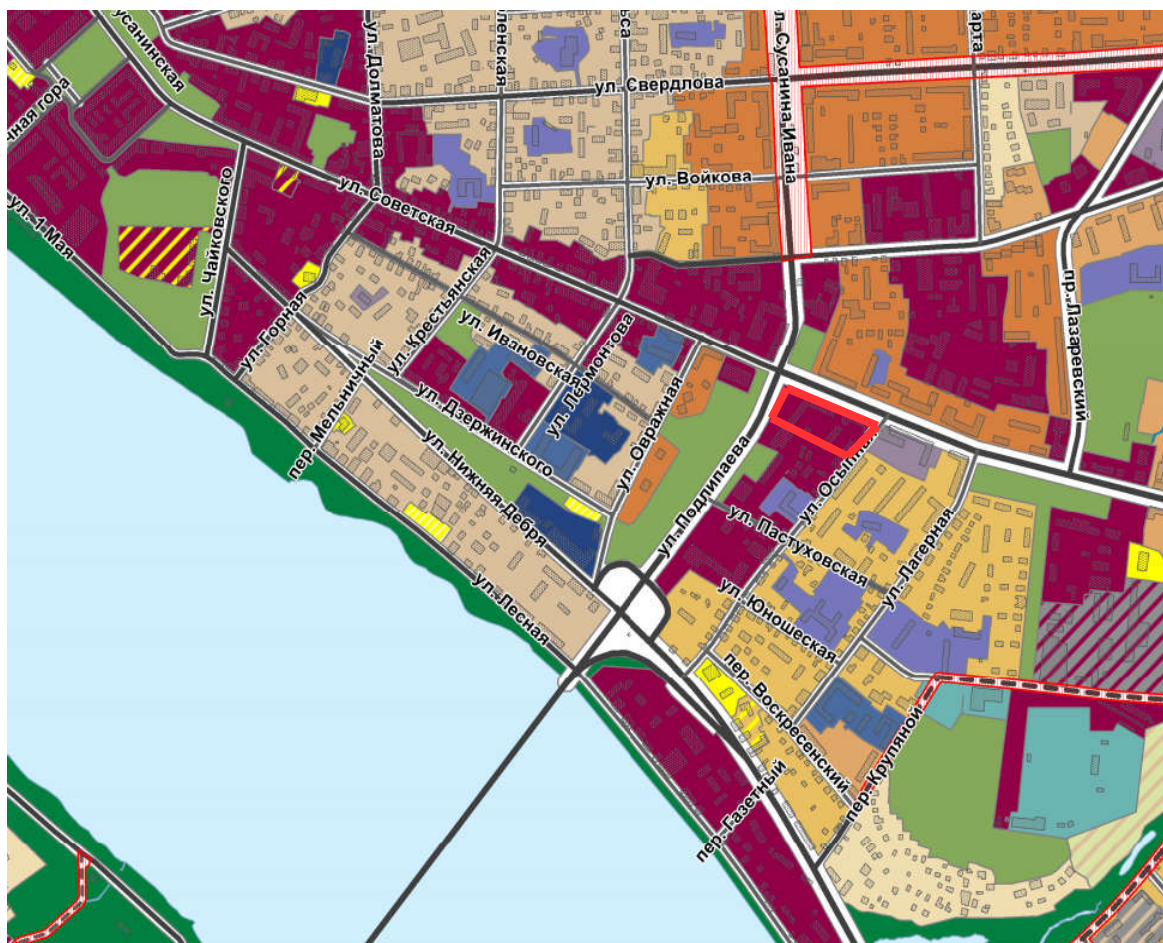








ПРОЕКТ МЕЖЕВАНИЯ ТЕРРИТОРИИ, ОГРАНИЧЕННОЙ УЛИЦАМИ СОВЕТСКОЙ, ОСЫПНОЙ, ГЛУХОЙ, ПОДЛИПАЕВА

Фрагмент карты градостроительного зонирования города Костромы






Функциональные зоны:






Жилые зоны:

-  зона малоэтажной, индивидуальной жилой застройки (1-3 этажа)
-  зона малоэтажной жилой застройки (1-4 этажа)
-  зона среднеэтажной жилой застройки (3-5 этажей)
-  зона многоэтажной жилой застройки (6-12 этажей)
-  зона смешанной жилой застройки
-  зона объектов дошкольного, начального и среднего общего образования

Общественно-деловые зоны:

-  многофункциональная зона
-  зона размещения объектов среднего профессионального и высшего образования
-  зона размещения объектов здравоохранения

Автомобильные дороги местного значения городского округа (улично-дорожная сеть)

-  магистральная городская дорога
-  магистральная улица общегородского значения
-  магистральная улица районного значения
-  улица местного значения
-  граница проекта межевания