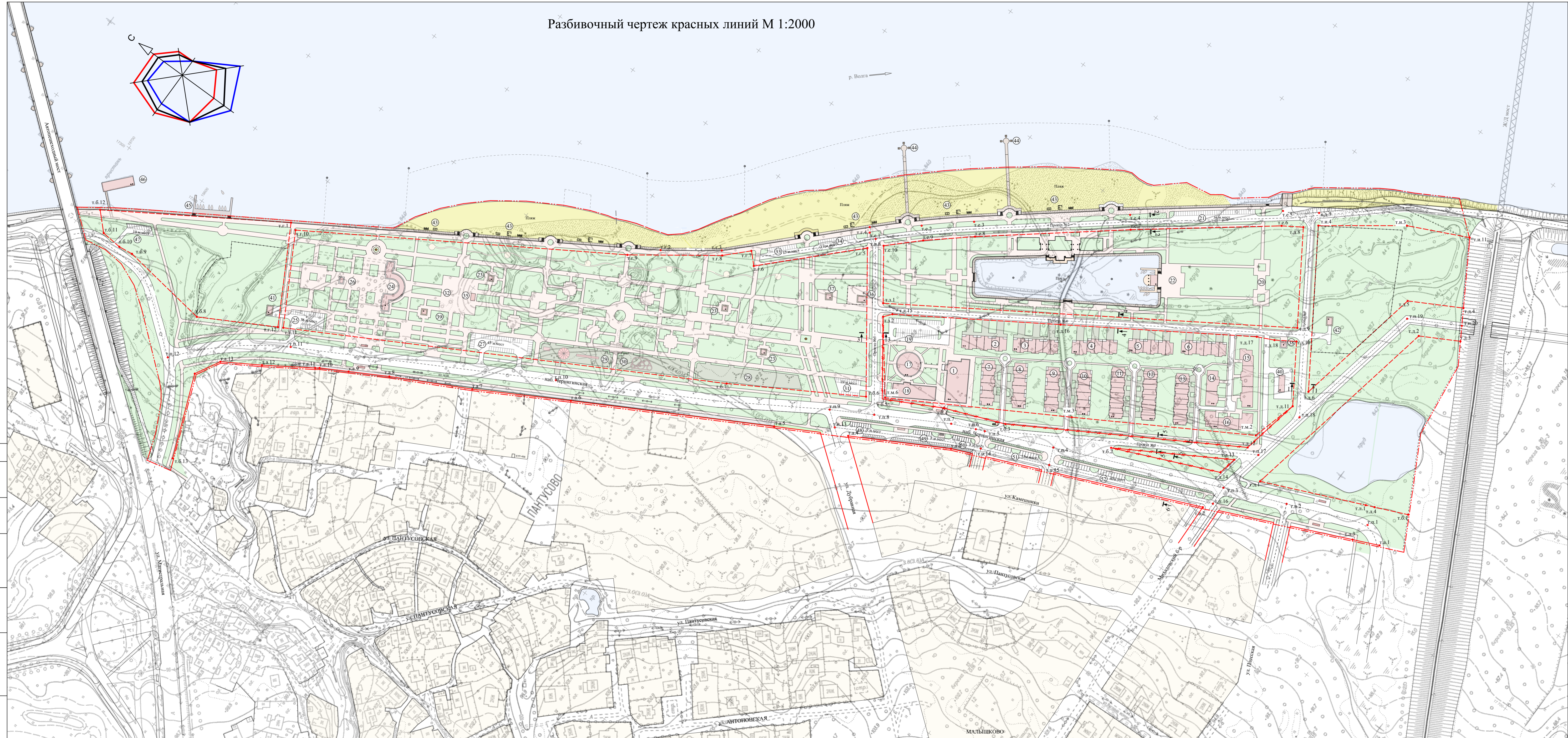


Разбивочный чертеж красных линий М 1:2000



Координаты точек пересечения улиц и проездов

№№ точки	X	Y
т.п.1	18343.37	17773.63
т.п.2	18429.94	17739.96
т.п.3	18497.46	17711.72
т.п.4	18675.39	17636.57
т.п.5	18746.32	17606.62
т.п.6	18757.24	17603.10
т.п.7	18782.85	17591.84
т.п.8	18857.70	17549.42
т.п.9	18901.27	17524.77
т.п.10	19165.27	17371.22
т.п.11	19424.66	17227.15
т.п.12	19528.81	17137.35
т.п.13	18885.00	17512.09
т.п.14	18738.92	17589.12
т.п.15	18667.99	17619.09
т.п.16	18496.45	17691.51
т.п.17	18487.23	17765.26
т.п.18	18475.09	17825.89
т.п.19	18443.29	17984.78
т.п.20	18389.65	18014.35

Координаты точек красных линий проспекта №1 Чернингской наб.

№№ точки	X	Y
Существующие:		
т.а.1	18319.17	17763.24
т.а.2	18502.55	17681.62
т.а.3	18766.39	17568.94
т.а.4	18866.96	17512.97
т.а.5	18939.53	17472.90
т.а.6	19138.38	17362.70
т.а.7	19234.36	17308.39
т.а.8	19316.90	17265.42
т.а.9	19356.65	17243.09
т.а.10	19385.03	17227.30
т.а.11	19388.91	17224.37
т.а.12	19438.38	17192.09
т.а.13	19477.88	17167.89
т.а.14	19493.08	17140.36
Проектируемые:		
т.б.1	18313.77	17809.45
т.б.2	18348.71	17794.25
т.б.3	18357.91	17790.25
т.б.4	18468.47	17742.71
т.б.5	18509.81	17724.73
т.б.6	18623.85	17675.11
т.б.7	18679.02	17676.76
т.б.8	18854.63	17573.14
т.б.9	18877.27	17560.30
т.б.10	19010.33	17480.66
т.б.11	19443.83	17239.51
т.б.12	19449.08	17236.60
т.б.13	19528.56	17193.07
т.б.14	19628.09	17207.00
т.б.15	19644.00	17205.00
т.б.16	19667.00	17207.00
т.б.17	19685.41	17225.34
т.б.18	19457.47	17050.48

Координаты точек красных линий проспекта №2

№№ точки	X	Y
т.с.1	18980.97	17709.11
т.с.2	18938.98	17749.40
т.с.3	18981.51	17787.20
т.с.4	18759.20	17893.80
т.с.5	18625.10	18000.00
т.с.6	18616.63	17985.70
т.с.7	18591.50	18021.83
т.с.8	18596.28	17998.80
т.с.9	18749.10	17882.83
т.с.10	18884.00	17774.58
т.с.11	18927.91	17737.16
т.с.12	18960.01	17706.95

Координаты точек красных линий проспекта №3

№№ точки	X	Y
т.м.1	18912.39	17661.89
т.м.2	18488.46	17831.40
т.м.3	18502.38	17781.00
т.м.4	18904.79	17648.90

Координаты точек красных линий проспекта №4

№№ точки	X	Y
т.м.5	18912.39	17661.89
т.м.6	18502.38	17781.00
т.м.7	18679.02	17676.76
т.м.8	18854.63	17573.14

Координаты точек красных линий набережной общего пользования

№№ точки	X	Y
т.н.1	19505.99	17339.26
т.н.2	19156.73	17556.40
т.н.3	19101.70	17596.14
т.н.4	18984.53	17714.07
т.н.5	18973.08	17694.33
т.н.6	19062.02	17603.25
т.н.7	19074.84	17615.37
т.н.8	19098.12	17591.84
т.н.9	19183.44	17530.33
т.н.10	19497.04	17335.50
т.н.11	19444.02	17239.98
т.н.12	19449.27	17237.07

Координаты точек красных линий проспекта №1

№№ точки	X	Y
т.д.1	18468.47	17742.71
т.д.2	18421.58	17977.01
т.д.3	18380.73	17999.52
т.д.4	18399.81	18031.25
т.д.5	18454.48	18001.11
т.д.6	18485.80	17854.65
т.д.7	18591.50	18021.83
т.д.8	18596.28	17998.80
т.д.9	18555.60	17904.59
т.д.10	18527.47	17891.90
т.д.11	18488.46	17831.40
т.д.12	18502.38	17781.00
т.д.13	18505.71	17745.19

Координаты точек красных линий проспекта №2

№№ точки	X	Y
т.д.1	18980.97	17709.11
т.д.2	18938.98	17749.40
т.д.3	18981.51	17787.20
т.д.4	18759.20	17893.80
т.д.5	18625.10	18000.00
т.д.6	18616.63	17985.70
т.д.7	18591.50	18021.83
т.д.8	18596.28	17998.80
т.д.9	18749.10	17882.83
т.д.10	18884.00	17774.58
т.д.11	18927.91	17737.16
т.д.12	18960.01	17706.95

Координаты точек красных линий проспекта №3

№№ точки	X	Y
т.д.1	18912.39	17661.89
т.д.2	18488.46	17831.40
т.д.3	18502.38	17781.00
т.д.4	18904.79	17648.90

Координаты точек красных линий проспекта №4

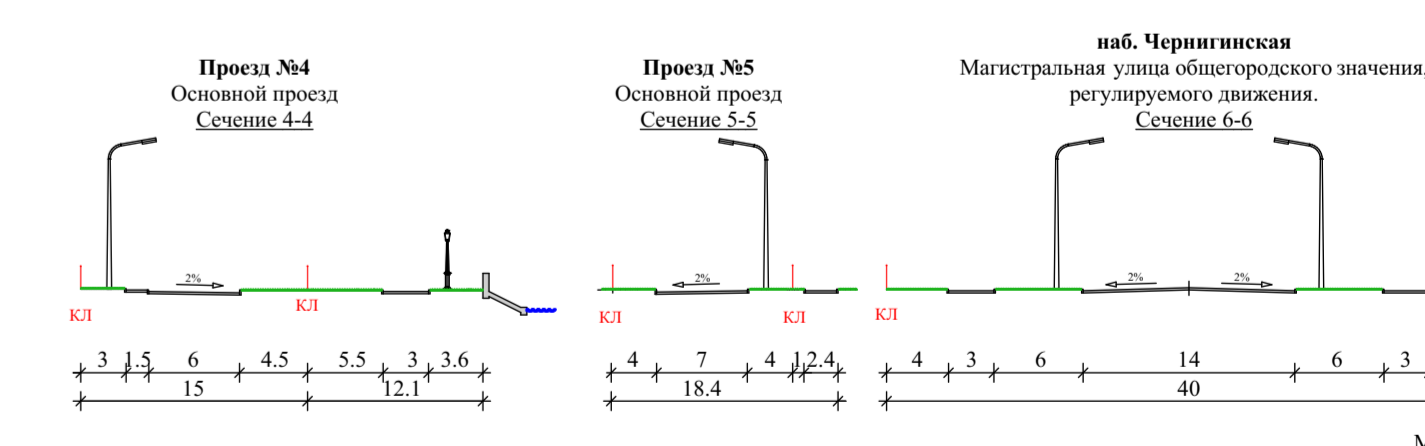
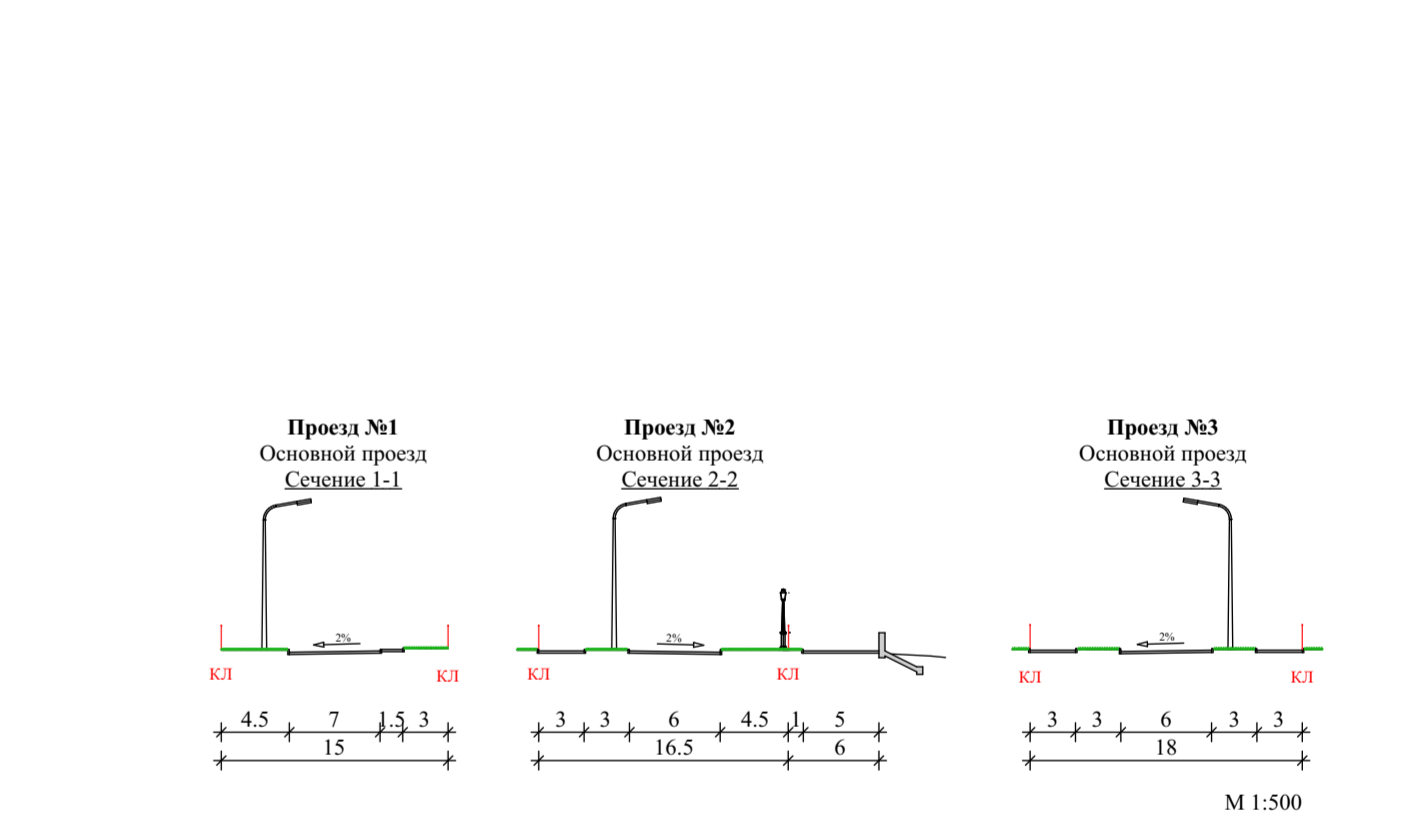
№№ точки	X	Y
т.д.1	18912.39	17661.89
т.д.2	18488.46	17831.40
т.д.3	18502.38	17781.00
т.д.4	18904.79	17648.90

ЭКСПЛИКАЦИЯ ЗДАНИЙ И СООРУЖЕНИЙ

№ по ген. пл.	Наименование	Этаж-ность	Группа по капитальности	Кол-во, шт.	Примечание
-	ТУРИСТИЧЕСКИЙ КОМПЛЕКС	-	-	-	-
2-16	Апартаменты-отель	2	II	15	апартаментов-158 шт.
1,17	Досуговый центр (ресторан, спортивный зал, танцевальный зал)	2	II	1	-
18	Административно-бытовой корпус с номерами эконом-класса	2	III	1	-
19	Парковка	-	-	1	60 м²мест
-	ТЕРРИТОРИЯ ЯХТ-КЛУБА	-	-	-	-
-	В том числе:	-	-	-	-
20	Сквер	-	-	-	территория сквера-Музыкальный бульвар-Пантусовский наб.
21	Парковка	-	-	1	36 м²мест
-	ТЕРРИТОРИЯ ПАРКА	-	-	-	-
-	В том числе:	-	-	-	-
22	Пирс	1	VII	1	-
23	Парковые сооружения	1	VI-X	4	-
24	Входная группа спонсорскими для администрации, спонсорскими и проектом	1	VI-X	4	-
25	Парковка	-	-	1	36 м²мест
26	Монумент - арка "Морякам-Костромичам"	-	-	-	-
27	Парковка	-	-	1	43 м²мест
28-30	Парковые аттракционы	-	-	3	-
31	Парковка	-	-	1	19 м²мест
32	Место проведения массовых мероприятий	-	-	-	предусмотрено место для хранения
33	Парковка	-	-	-	13 м²мест
34	Парковка	-	-	-	17 м²мест
35	Эстрада	-	-	1	-
-	ИНЖЕНЕРНАЯ ИНФРАСТРУКТУРА	-	-	-	-
-	В том числе:	-	-	-	-
36	РНС	1	III	1	-
37	ТП-1 (10/0,4)	1	III	1	2 x 400 кВА
38	ТП-2 (10/0,4)	1	III	1	2 x 400 кВА
39	ТП-3 (10/0,4)	1	III	1	2 x 630 кВА
40	Котельная (бачно-модульная)	1	III	1	-
41	Очистные дождевой канализации №1	-	-	1	-
42	Очистные дождевой канализации №2	1	-	1	-
-	ПЯЖНАЯ ЗОНА	-	-	-	-
-	В том числе:	-	-	-	-
43	Пляжные сооружения	-	IX	10	-
44	Мостики для выарания	-	-	2	-
-	ТЕРРИТОРИЯ МБОУ ДОД "Детский морской клуб"	-	-	-	-
-	В том числе:	-	-	-	-
45	Пирс	-	-	1	-
46	Привстань	-	VII	1	-
47	Парковка	-	-	-	10 м²мест
48	Парковка	-	-	-	9 м²мест
49	Парковка	-	-	-	8 м²мест
50	Парковка	-	-	-	8 м²мест
51	Парковка	-	-	-	13 м²мест
52	Парковка	-	-	-	40 м²мест

УСЛОВНЫЕ ОБОЗНАЧЕНИЯ

Обознач. на ген. пл.	Наименование	Примечание
- - -	Границы проекта планировки территории Чернингской наб.	-
—	Существующие красные линии	-
—	Вновь образуемые красные линии	-
—	Ликвидируемые красные линии	-
①	Порядковый номер в экспликации	-
■	Здания, сооружения и их части:	-
■	Территория жилого района Пантусово, Малышково	-
■	Объекты застройки туристического, спортивно-оздоровительного комплексов, парка, яхт-клуба	-
■	Этажность зданий и сооружений	-
—	Разрезы профилей дорог	-
—	Транспортная инфраструктура:	-
—	Пантусовская улично-дорожная сеть	-
—	Существующая улично-дорожная сеть	-
—	Пантусовские пешеходные тротуары	-
—	Территория дорог и проездов (Асфальто-бетонное покрытие)	-
—	Территория пешеходных зон и проездов (Мошение тротуарной плиткой)	-
—	Территория пешеходных связей (Мошение тротуарной плиткой)	-
—	Территория пешеходных дорожек (Гравийное покрытие)	-
■	Иные объекты:	-
■	Территория пляжей	-
■	Реки и водоемы	-



Проект планировки территории правого берега Волги между железнодорожным и автоинженерским мостами через реку Волга, от акватории реки Волга до строящегося объекта вдоль Чернингской набережной, в части изменения организации улично-дорожной сети, размещения парковок и движения транспорта.

Изм.	Кол.уч.	Лист	№ док.	Подпись	Дата
ИП	Иванов				
Гл. спец.					
Рук. группа					
Выполнил	Смирнова				
Н. контроль	Потемкина				

Основная часть

Страница	Лист	Листов
II	3	

Разбивочный чертеж красных линий М 1:2000

ООО "ПЕРСПЕКТИВА", г. Кострома  
Свидетельство СРО  
№ П1-006-40105348-2009/011-234

Составлено  
Выполнено  
Проверено  
Инж. № док.