



АДМИНИСТРАЦИЯ ГОРОДА КОСТРОМЫ

ПОСТАНОВЛЕНИЕ

6 октября 2020 года

№ 1879

Об утверждении документации по планировке территории в районе пересечения улиц Магистральной, Московской

В соответствии со статьями 42, 45 и 46 Градостроительного кодекса Российской Федерации, постановлением Правительства Российской Федерации от 27 июля 2017 года № 887 «Об утверждении Правил подготовки и утверждения проекта планировки территории в отношении территорий исторических поселений Федерального значения», Генеральным планом города Костромы, утвержденным решением Думы города Костромы от 18 декабря 2008 года № 212, Правилами землепользования и застройки, утвержденными решением Думы города Костромы от 16 декабря 2010 года № 62, Порядком организации и проведения публичных слушаний по проектам муниципальных правовых актов города Костромы в сфере градостроительной деятельности, утвержденным решением Думы города Костромы от 26 апреля 2018 года № 64, учитывая протокол публичных слушаний по проекту планировки территории от 27 августа 2019 года, заключение о результатах публичных слушаний, письмо Министерства культуры Российской Федерации от 24 декабря 2019 года № 20328-12-02, руководствуясь статьями 42, 44, частью 1 статьи 57 Устава города Костромы,

ПОСТАНОВЛЯЮ:

1. Утвердить документацию по планировке территории в районе пересечения улиц Магистральной, Московской, в виде проекта планировки территории с проектом межевания территории в составе проекта планировки территории.

2. Настоящее постановление подлежит официальному опубликованию в течение семи дней со дня его принятия и размещению на официальном сайте Администрации города Костромы в информационно-телекоммуникационной сети «Интернет».

Глава Администрации города Костромы



А. В. Смирнов

УТВЕРЖДЕНА
постановлением Администрации
города Костромы
от « _____ » _____ 2020 года № _____

**Документация по планировке территории,
в районе пересечения улиц Магистральной, Московской.**

Том I

**Проект планировки территории.
Основная часть.**

1. Общая часть.

Проект планировки территории, в районе пересечения улиц Магистральной, Московской разработан на основании:

- Постановления Администрации города Костромы от 4 апреля 2018 года № 604 «О подготовке документации по планировке территории в районе пересечения улиц Магистральной, Московской»;

- Утвержденного задания на разработку проекта планировки территории и задания на разработку инженерных изысканий.

Проект планировки территории выполнен в соответствии с:

- Градостроительным кодексом Российской Федерации;

- Земельным кодексом Российской Федерации;

- Водным кодексом Российской Федерации;

- Генеральным планом города Костромы, утверждённым решением Думы города Костромы 16 декабря 2008 года № 212;

- Правилами землепользования и застройки города Костромы, утверждёнными решением Думы города Костромы от 16 декабря 2010 года № 62;

- Местными нормативами градостроительного проектирования города Костромы утверждёнными решением Думы города Костромы от 26 марта 2015 года N 52;

- СП 42.13130.2011 «Градостроительство. Планировка и застройка городских и сельских поселений»;

- СанПиН 2.2.1/2.1.1.1200-03, РДС 30-201-98 и другими строительными нормами и правилами и действующими нормативными актами Российской Федерации.

Проект выполнен:

- На топографической основе территории использованы материалы топографической съемки М 1:500 выполненной ООО "Геостройэкология" в 2017 года.

2. Анализ существующего использования планируемой территории.

Проектируемая территория располагается на юго-западной части города Костромы, при въезде со стороны города Ярославля.

Площадь территории проекта планировки всего: 91,3 га.

Планируемая территория располагается:

- на территории исторического поселения федерального значения «Историческое поселение города Кострома» (Приказ Минкультуры России № 418, Минрегиона России № 339 от 29.07.2010 «Об утверждении перечня исторических поселений»);

- вне зон охраны памятников истории и культуры города Костромы, утвержденных постановлением главы администрации Костромской области №837 от 19 декабря 1997.

Вне границ зон охраны объектов культурного наследия в соответствии со схемой границ территорий с особыми условиями использования территории (Правил землепользования и застройки города Костромы);

Защитные зоны объектов культурного наследия на разрабатываемую территорию не распространяются.

На территории, отведенной на разработку проекта планировки объекты культурного наследия, зарегистрированные в Едином Государственном реестре объектов культурного наследия народов Российской Федерации, выявленные объекты культурного наследия и объекты, обладающие признаками объектов культурного наследия (в том числе археологического) отсутствуют.

В соответствии со статьей 36 Федерального закона от 25.июля 2002 года № 73-ФЗ «Об объектах культурного наследия (памятниках истории и культуры) народов Российской Федерации» земляные, строительные, хозяйственные и иные работы должны быть приостановлены исполнителем работ в случае обнаружения объекта, обладающего признаками объектов культурного наследия. Исполнитель работ в течении трех рабочих дней со дня их обнаружения обязан направить заявление в письменной форме об указанных объектах в инспекцию по охране объектов культурного наследия Костромской области.

Планировочная система застраиваемой территории обусловлена:

-расположением существующей застройки, а также объектов коммунального обслуживания;

-существующими транспортными связями с прилегающей застройкой.

В соответствии с генеральным планом города Костромы, на территории размещены следующие функциональные зоны:

-зона малоэтажной жилой застройки;

-многофункциональная зона;

-зона объектов транспортной инфраструктуры;

-зеленые насаждения специального назначения.

В соответствии с Правилами землепользования и застройки города Костромы планируемая территория расположена в территориальной зоне ГО-зона градостроительного освоения и Т- зона объектов транспортной инфраструктуры.

3. Положения о характеристиках планируемого развития территории, в том числе о плотности и параметрах застройки территории (в пределах установленных градостроительным регламентом)

По проекту планировки территории на территории размещены следующие территориальные зоны:

-зона малоэтажной жилой застройки;

-многофункциональная зона;

-зона объектов дошкольного, начального и среднего общего образования.

-зона объектов коммунального обслуживания;

-зона объектов обслуживания автотранспорта и объектов придорожного сервиса;

-зона размещения объектов здравоохранения;

-зона размещения объектов физической культуры и массового спорта;

-территория общего пользования.

-зона зеленых насаждений специального назначения.

Градостроительные регламенты зон планируемого размещения объектов капитального строительства принимаются в соответствии с действующими правилами землепользования и застройки города Костромы.

Плотность и параметры застройки территории, необходимые для развития территории, приведены в таблице 1.

Таблица 1

№ п/п	Территория	Единицы измерения	Количество по проекту	%
	Территория проекта планировки всего: в том числе:	га	91,30	100
1	Территория малоэтажной жилой застройки	га	18,41	20,16
2	Территория объектов многофункциональной зоны	га	25,78	28,24
3	Территория объектов общеобразовательных организаций	га	2,37	2,59
4	Территория объектов дошкольных образовательных организаций	га	0,86	0,94
5	Зона объектов коммунального обслуживания	га	0,73	0,80
6	Территория объектов обслуживания автотранспорта	га	0,48	0,53
7	Территория объектов придорожного сервиса (существующие объекты-АЗС)	га	2,66	2,91
8	Зона здравоохранения	га	1,01	1,11
9	Зона объектов физической культуры и массового спорта	га	4,75	5,20
10	Территории общего пользования	га	23,16	25,37
11	Территории зеленых насаждений специального назначения	га	5,68	6,22
12	Зона планируемого размещения объектов капитального строительства, предусмотренных в соответствии с Генеральным планом и ПЗЗ г. Костромы	га	5,41	5,93
	Население (80 чел. на 1 га)	тыс. чел.	1495	
13	Плотность населения	чел/га	80	
14	Площадь озеленения жилой зоны (на 1 человека)	м ²	6	
15	Норматив плотности застройки территорий жилого назначения: Зона домов малоэтажной жилой застройки (2-4 этажа);	Тысяч метров квадратных на 1 гектар	2,5	

16	Общая площадь квартир (2,5 тыс на 1 га)	тыс.м2	46,73	
17	Коэффициент застройки территории многоквартирными жилыми домами малой и средней этажности		0,3	
18	Жилищная обеспеченность на 1 человека	м2/чел.	30, 0	
19	Площадь расчетной территории		18,41	

3. Сведения о плотности и параметрах застройки территории, для зон планируемого размещения объектов федерального значения, объектов регионального значения, объектов местного значения.

На территории проекта планировки не планируется размещение объектов федерального значения.

На территории проекта планировки планируется размещение объектов регионального значения - объекты здравоохранения.

На территории проекта планировки планируется размещение объектов местного значения:

- объекты дошкольного образования и общеобразовательных учреждений;
- объекты физической культуры и массового спорта;
- объекты местного значения в области развития улично-дорожной сети.

Плотность и параметры застройки территории, для зон планируемого размещения объектов местного значения определяются в соответствии с Правилами землепользования и застройки города Костромы.

4. Фактические показатели обеспеченности территории объектами коммунальной, транспортной, социальной инфраструктур и фактических показателей территориальной доступности таких объектов для населения:

4.1. Объекты социальной инфраструктуры, приведены в таблице 2.

Таблица 2

№ п/п	Наименование	Единица измерения	Количество по расчету	Количество по проекту
1	Дошкольные образовательные организации (60-71 мест на 1000 чел.)	мест	90-106	240
2	Общеобразовательные организации (93 мест на 1000 чел.)	мест	139	1100
3	Физкультурно-спортивное сооружение:			
	Помещения для физкультурно-оздоровительных занятий в микрорайоне, 70-80 м2 общей площади на 1000 человек;	м2	105-120	120*
	Спортивные залы общего	м2	90-120	120*

	пользования, 60-80 м2 площади пола на 1000 человек; Детско-юношеские спортивные школы, 20 мест на 1000 человек; Бассейны крытые и открытые общего пользования, 20-25 м2 площади зеркала воды на 1000 человек.	мест м2	30 30-37	30* 40*
4	Поликлиника (22 посещений в смену на 1000 чел.)	посещений в смену	33	300*
5	Объекты дополнительного образования (41 мест на 1000 чел.)	мест	61	200*

* Примечание: уточняется заданием на проектирование.

Фактические показатели территориальной доступности объектов социальной инфраструктуры для населения:

Таблица 3

Объекты социальной инфраструктуры	Радиус обслуживания, м
Дошкольные образовательные организации	500
Общеобразовательные организации	500
Физкультурно-спортивное сооружение	1500
Поликлиники и их филиалы	1000
Аптеки	500
Предприятия торговли, общественного питания и бытового обслуживания местного значения	800
Отделения связи и филиалы банков	500

4.2. Объекты транспортной инфраструктуры.

Объекты местного значения в области развития улично-дорожной сети:

Магистральная улица общегородского значения регулируемого движения улица Московская – реконструкция.

Магистральная улица общегородского значения регулируемого движения (между улицей Московской и улицей Ярославской) - проектируемая.

Система основных магистралей, заложенных проектом планировки включает:

Магистральная улица общегородского значения регулируемого движения (улица Московская) – реконструкция.

Ширина улицы в красных линиях (рекомендуемая)– 45,0 м., ширина проезжей части 14,0 м, газоны по 6,0 м и 2 тротуара шириной по 3,0 м (поперечный профиль улицы 1-1).

Проектируемая магистральная улица общегородского значения регулируемого движения - (между улицей Московской и улицей Ярославской).

Ширина улицы в красных линиях – 45,0 м, ширина проезжей части 14,0 м, газоны по 6,0 м и 2 тротуара шириной по 3,0 м (поперечный профиль улицы 2-2).

Улица местного значения продолжение основного внутриквартального проезда до ул. Магистральной.

Ширина улицы в красных линиях – 20,0 м, ширина проезжей части 6,0 м, газоны по 5,5 м и 2 тротуара, шириной по 1,5 м (поперечный профиль улицы 3-3).

Улица местного значения - от улицы Московской до улицы Магистральной.

Ширина улицы в красных линиях – 15,0 м, ширина проезжей части 6,0 м, газоны по 3,0 м и 2 тротуара, шириной по 1,5 м (поперечный профиль улицы 4-4).

Основной внутриквартальный проезд от проектируемой магистральной улицы общегородского значения (между улицей Московской и улицей Ярославской) до планируемой улицы местного значения.

Ширина улицы в красных линиях – 11,5 м, ширина проезжей части 6,0 м, газон с одной стороны 3,0 м и 1 тротуар шириной 1,5 м (поперечный профиль улицы 5-5).

Ко всем объектам капитального строительства на проектируемой территории предусмотрены проезды шириной 5,5 м, вдоль проездов запроектированы тротуары по 1,0-1,5 м.

Для удобной пешеходной связи запроектирован пешеходный бульвар с двумя тротуарами, шириной 3,5 (с возможностью размещения велосипедной дорожки, шириной 1 м) и газоном посередине, шириной 3 м (поперечный профиль пешеходного бульвара 6-6).

Параметры транспортной инфраструктуры:

Таблица 4

№ п/п	Наименование	Единица измерения	Количество по проекту
1	Протяженность улично-дорожной сети, всего:	км	5,585
2	Магистральные улицы общегородского значения (в пределах проекта планировки):	км	1,755
3	Улицы местного значения	км	1,339
4	Основной внутриквартальный проезд	км	0,893
5	Проезды основные	км	1,598
8	Объекты придорожного сервиса: автозаправочные станции (АЗС) (существующие)	количество	2

Автомобильные стоянки и парковки:

Личный транспорт жителей размещается на открытых автостоянках, расположенных как внутри дворовой территории жилых домов (**825 машино-мест**), так и вынесены за ее пределы. Парковки расположены вдоль основных улиц и проездов по периметру жилой застройки на территории общего пользования (**100 машино-мест**). Проектом предусмотрена открытая автостоянки вдоль улицы Московской с общим кол-вом **105 машино-мест**. Всего машино-мест – **1030**.

Расчет количества мест для гостевой стоянки автомобилей выполнен в соответствии с Местными нормативами градостроительного проектирования города Костромы –1 машино-место на 90 м² общей площади многоквартирного жилого дома. Для малоэтажной жилой застройки из расчета 46730 м² на 18,69 га территории количество парковочных мест составляет 520 машино-мест.

Расчет количества мест для гостевой стоянки автомобилей выполнен в соответствии с местными нормативами градостроительного проектирования города Костромы и приведен в таблице 5:

Таблица 5

№ п/п	Наименование жилой застройки	Число машино-мест на расчетную единицу	Нормативная обеспеченность	Кол-во парковочных мест по проекту
1	малоэтажная жилая застройка	1 машино-место на 90 м ² общей площади многоквартирного жилого дома.	520	1030

Для кратковременного хранения автомобилей проектом предусмотрены стоянки у всех общественных, административных, и культурно-зрелищных зданий и сооружений в количестве **1400 машино-мест**. Окончательная вместимость машино-мест для каждого объекта определяется проектной документацией.

4.3 Объекты коммунальной инфраструктуры:

4.3.1 Вертикальная планировка. Организация поверхностного стока.

Рельеф территории проекта планировки имеет уклон в северо-западном направлении, колебание отметок поверхности изменяются от 102 до 86 метров.

При выполнении планировочных работ почвенно-растительный, пригодный для последующего использования и озеленения, должен предварительно сниматься и складироваться.

В качестве природного слоя используется 100% существующего почвенно-растительного слоя, срезаемый растительный слой укладывается в резерв, а после окончания работ используется для создания плодородного слоя при озеленении газонов. После снятия и обвалования растительного грунта происходит выравнивание территории, организация рельефа, затем устраивается корыто под проезды, тротуары, площадки.

Вся свободная от застройки территория, озеленяется путем устройства газонов. Для освоения данной территории под капитальную застройку необходим следующий комплекс инженерных мероприятий:

- организация поверхностного стока,
- отвод ливневых стоков в ливневую канализацию.

Вертикальная планировка выполнена методом проектных горизонталей сечением рельефа через 1 м. Сбор дождевых и талых вод осуществляется в пониженные участки местности по открытым лоткам проездов и по ливневой канализации закрытого типа. Для отвода поверхностных стоков от зданий предусмотрены отмостки с уклонами от

зданий. Преобразование существующего рельефа выполнено с учетом наименьших объемов земляных работ, наиболее рациональной посадки зданий в высотном отношении, в увязке отвода атмосферных осадков по открытым лоткам вдоль бортовых камней проездов.

Отвод поверхностных вод предусмотрен в проектируемую ливневую канализацию с установкойждеприемных колодцев.

Технические решения, предусмотренные проектом планировки, гарантируют сохранение гидрогеологической ситуации района.

4.3.2 Водоснабжение.

Водопотребление, расчетные расходы и потребные напоры определены в соответствии с СП «Внутренний водопровод и канализация зданий» (СП 30.13330.2012), Водоснабжение» (СП 31.1333.2012).

В соответствии с письмом МУП г. Костромы «Костромагорводоканал» №2/3830 от 13 июля 2018 г. о возможности подключения к централизованным системам водоснабжения и водоотведения проектируемых объектов на проектируемой территории - точка подключения по водоснабжению – водовод Д=500 мм по улице Московской.

4.3.3 Водоотведение.

В соответствии с письмом от МУП г. Костромы «Костромагорводоканал» №2/3830 от 13 июля 2018 г. о возможности подключения к централизованным системам водоснабжения и водоотведения проектируемых объектов на проектируемой территории - точка подключения по водоотведению – коллектор Д=1600 мм по улице Машиностроителей.

Потребность в воде на хозяйственно-бытовые нужды = 736,20 м³/сут.

4.3.4 Ливневая система водоотведения

На территории предусматривается закрытая ливневая система водоотведения.

Отвод ливневых вод в соответствии с техусловиями предусматривается в проектируемый коллектор ливневой канализации с установкой локальных очистных сооружений в зоне объектов инженерной инфраструктуры.

4.3.5 Электроснабжение.

В соответствии с письмом ООО «КФК Энерго» №82 от 12 июля 2018 года о возможности технологического присоединения (электроснабжения) проектируемых объектов на проектируемой территории по состоянию на 12 июля 2018 года возможность технологического присоединения указанного объекта максимальной мощности в объеме 7,1 МВт, к электрическим сетям ООО «КФК Энерго» имеется. Присоединение планируется от существующей подстанции ПС 110 кВ Строммашина. Подключение проектируемых объектов капитального строительства определяется проектной документацией на каждый объект отдельно.

4.3.6 Теплоснабжение.

Теплоснабжение проектируемой территории планируется автономное от автономных источников теплоснабжения.

4.3.7 Газоснабжение.

В соответствии с письмом АО «Газпром газораспределение Кострома» №АТ-15/2256 от 1 августа 2018 года газоснабжение проектируемой территории предусматривается от существующей магистральной сети газоснабжения по улице Московской.

Расчетная мощность потребления газа – 4870 м³/час.

4.3.8 Связь.

В соответствии с письмом от ОАО «КГТС» № 0-4 от 1 августа 2018 года имеется возможность технологического присоединения к телефонной сети общего пользования,

сети кабельного телевидения и сети Интернет для проектируемых объектов на проектируемой территории.

4.3.9 Санитарная очистка территории.

Санитарная очистка территории представляет собой комплекс мероприятий по обращению с основными видами отходов, образующихся в процессе эксплуатации зданий и сооружений, находящихся на данной территории. К ним относятся:

- отходы образующиеся при строительстве зданий и сооружений;
- твердые бытовые отходы;
- пищевые отходы;

В границах проекта планировки территории определены площадки для сбора крупногабаритного мусора, твердых бытовых отходов, пищевых отходов.

Мусороудаление обеспечивается путем вывоза отходов от площадок с контейнерами специализированной техникой в установленном действующим законодательным порядке региональным оператором.

5. Положения об очередности планируемого развития территории

Реконструкция объектов капитального строительства жилого, производственного, общественно-делового и иного назначения не предусматривается.

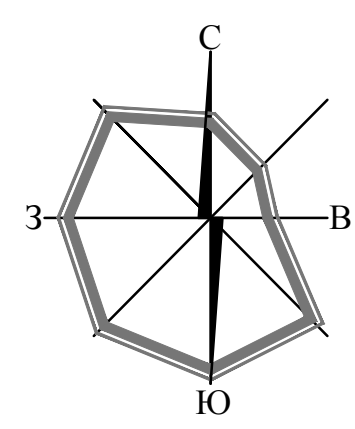
Проект поделен на 2 этапа проектирования и строительства:

1-й этап - мероприятия по инженерной подготовке, вертикальной планировке и защите территории; жилая застройка с объектами социальной инфраструктуры (школа, детский сад, поликлиника, объект дополнительного образования); обеспечения жизнедеятельности граждан объектов коммунальной, транспортной, социальной инфраструктур, в том числе объектов, включенных в программы комплексного развития систем коммунальной инфраструктуры, программы комплексного развития транспортной инфраструктуры, программы комплексного развития социальной инфраструктуры:

- сроки реализации до 2025 года.

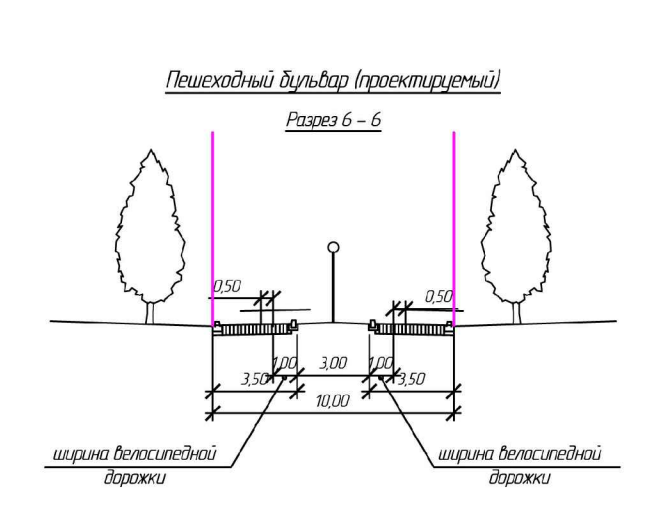
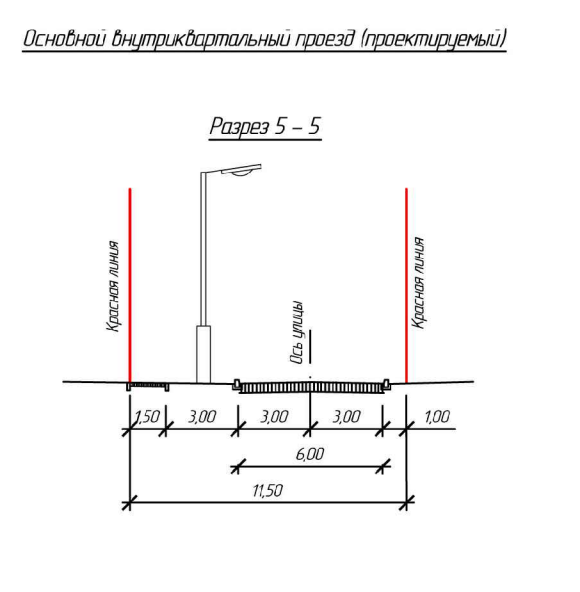
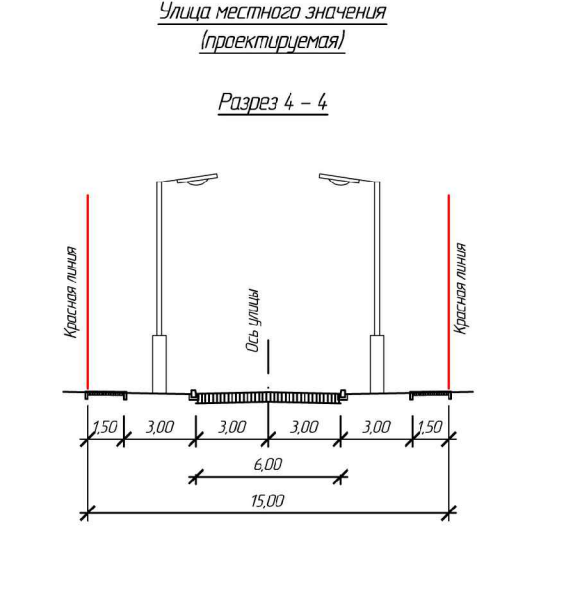
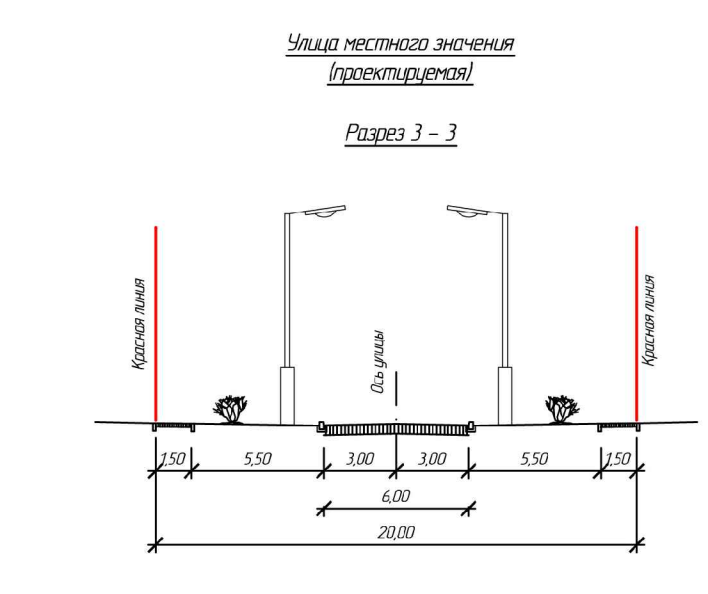
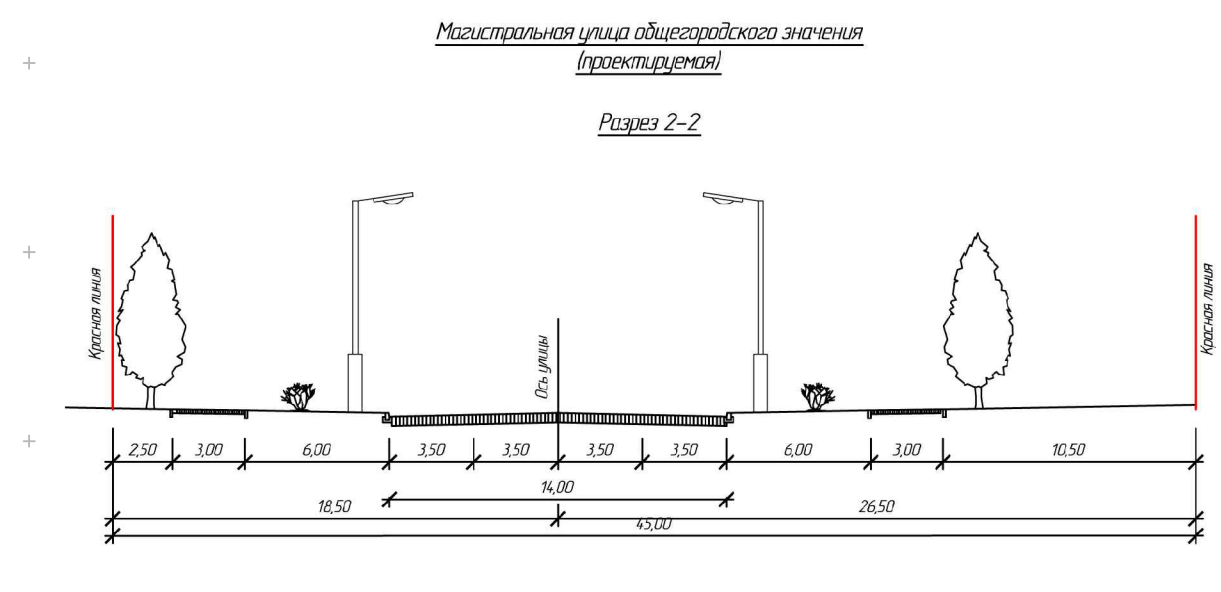

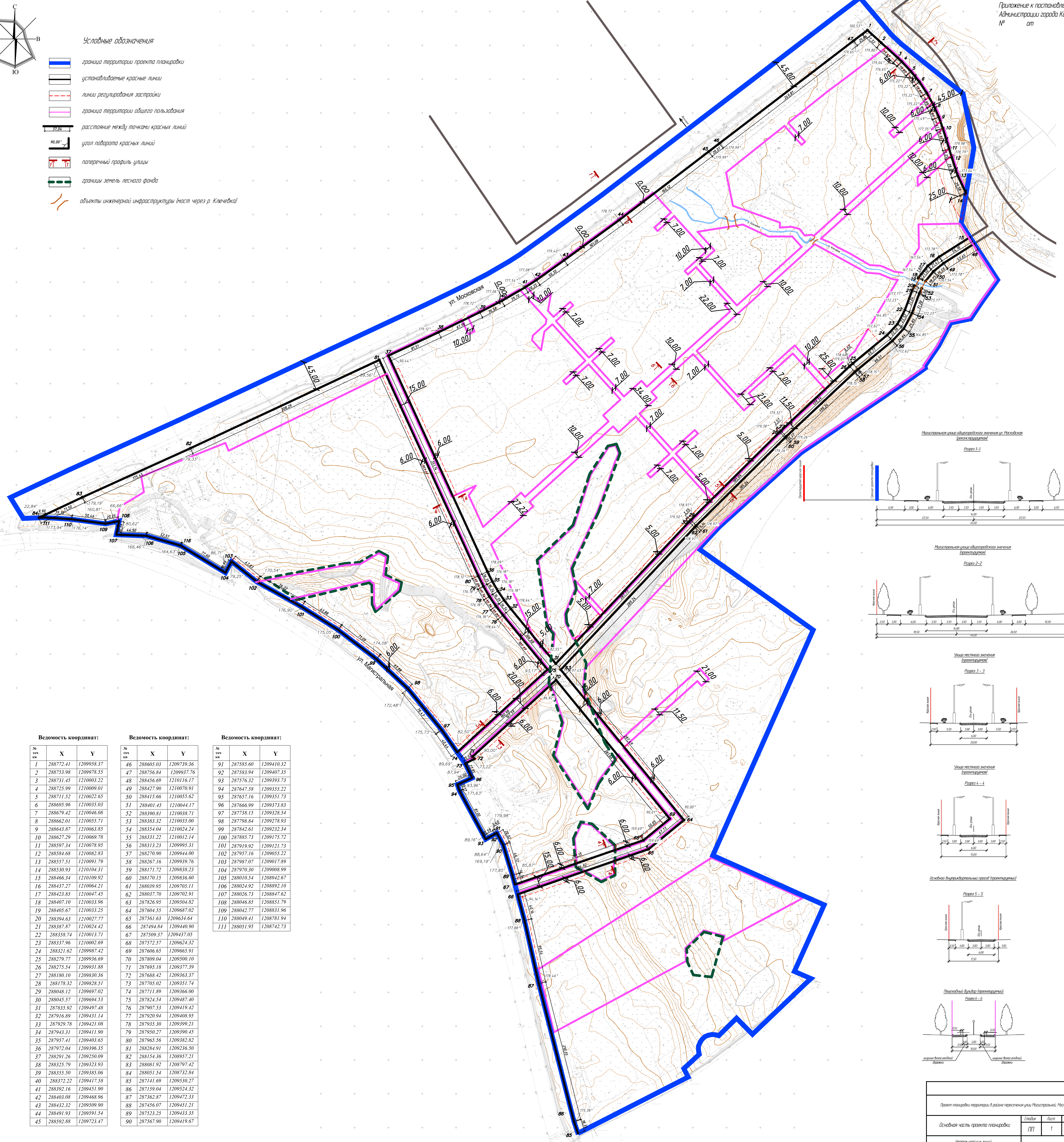
2-й этап - объекты многофункциональной зоны; обеспечение жизнедеятельности граждан объектов коммунальной, транспортной, социальной инфраструктур, в том числе объектов, включенных в программы комплексного развития систем коммунальной инфраструктуры, программы комплексного развития транспортной инфраструктуры, программы комплексного развития социальной инфраструктуры:

- срок реализации до 2025 года.



Условные обозначения

- граница территории проекта планировки
- устанавливаемые красные линии
- линии регулирования застройки
- граница территории общего пользования
- расстояние между точками красных линий
- угол поворота красных линий
- поперечный профиль улицы
- границы земель лесного фонда
- объекты инженерной инфраструктуры (мост через р. Ключевка)



Ведомость координат:

№ п/п	X	Y
1	288772.41	1209958.37
2	288753.98	1209978.55
3	288731.45	1210003.22
4	288725.99	1210009.01
5	288711.52	1210022.65
6	288695.96	1210035.03
7	288679.42	1210046.08
8	288662.01	1210055.71
9	288643.87	1210063.85
10	288627.29	1210069.78
11	288597.34	1210078.95
12	288584.68	1210082.83
13	288557.51	1210091.79
14	288530.93	1210104.31
15	288466.34	1210109.92
16	288437.27	1210064.21
17	288423.85	1210047.45
18	288407.10	1210033.96
19	288405.67	1210033.25
20	288394.63	1210027.77
21	288387.87	1210024.42
22	288358.74	1210013.71
23	288337.96	1210002.69
24	288321.62	1209987.42
25	288279.77	1209936.69
26	288275.54	1209931.88
27	288180.10	1209830.36
28	288178.32	1209828.51
29	288048.12	1209697.02
30	288045.57	1209694.53
31	287835.92	1209497.48
32	287916.89	1209431.14
33	287929.78	1209421.08
34	287943.31	1209411.90
35	287957.41	1209403.65
36	287972.04	1209396.35
37	288291.26	1209250.09
38	288325.79	1209323.93
39	288355.50	1209385.06
40	288372.22	1209417.58
41	288392.16	1209451.90
42	288403.08	1209468.96
43	288432.32	1209509.90
44	288491.93	1209591.54
45	288592.88	1209723.47

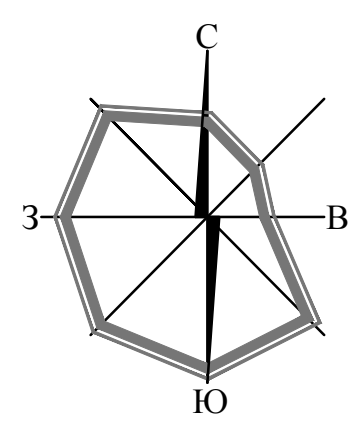
Ведомость координат:

№ п/п	X	Y
46	288605.03	1209739.36
47	288756.84	1209937.76
48	288436.69	1210116.17
49	288427.90	1210070.91
50	288415.66	1210055.62
51	288401.45	1210044.17
52	288390.81	1210038.71
53	288383.32	1210035.00
54	288354.04	1210024.24
55	288331.22	1210012.14
56	288313.23	1209995.31
57	288270.90	1209944.00
58	288267.16	1209939.76
59	288171.72	1209838.23
60	288170.15	1209836.60
61	288039.95	1209705.11
62	288037.70	1209702.91
63	287826.95	1209504.82
64	287604.55	1209687.02
65	287561.63	1209634.64
66	287494.84	1209440.90
67	287509.37	1209437.05
68	287572.57	1209624.32
69	287606.65	1209665.91
70	287809.04	1209500.10
71	287695.18	1209377.39
72	287688.42	1209363.37
73	287705.02	1209351.74
74	287711.89	1209366.00
75	287824.54	1209487.40
76	287907.53	1209419.42
77	287920.94	1209408.95
78	287935.30	1209399.21
79	287950.27	1209390.45
80	287965.56	1209382.82
81	288284.91	1209236.50
82	288154.36	1208957.21
83	288081.92	1208797.42
84	288051.54	1208732.84
85	287141.69	1209530.27
86	287159.04	1209524.32
87	287362.87	1209472.33
88	287456.07	1209451.21
89	287523.25	1209433.35
90	287567.90	1209419.67

Ведомость координат:

№ п/п	X	Y
91	287585.60	1209410.32
92	287583.94	1209407.35
93	287576.32	1209393.73
94	287647.58	1209355.22
95	287657.16	1209351.73
96	287666.99	1209373.83
97	287738.15	1209328.54
98	287798.84	1209278.93
99	287842.61	1209232.34
100	287885.73	1209175.72
101	287919.92	1209121.73
102	287957.16	1209055.22
103	287987.07	1209017.89
104	287970.30	1209006.99
105	288010.54	1208942.67
106	288024.92	1208892.10
107	288026.73	1208847.62
108	288046.85	1208851.79
109	288042.77	1208831.96
110	288049.41	1208781.94
111	288051.95	1208742.73

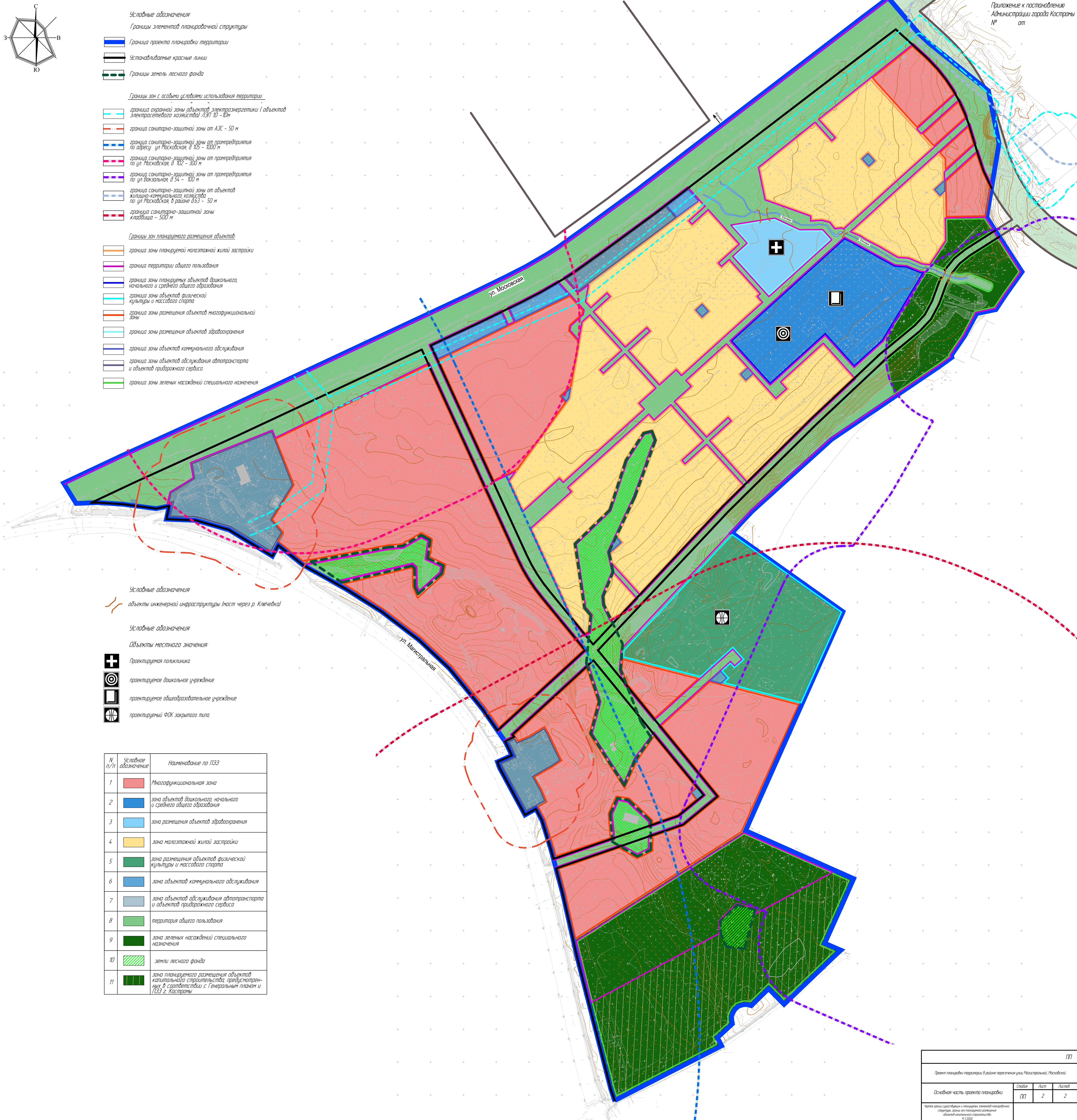
ПП		
Проект планировки территории в районе пересечения улиц Магистральная, Московская		
Основная часть проекта планировки	Страница	Лист
Четыре красных линии М 1:2000	ПП	1 2



- Условные обозначения:**
- Границы элементов планировочной структуры
 - Граница проекта планировки территории
 - Устанавливаемые красные линии
 - Границы земель лесного фонда
- Границы зон с особыми условиями использования территории:**
- граница охранной зоны объектов электроэнергетики / объектов электросетевого хозяйства / ЭЭП Ю – Юм
 - граница санитарно-защитной зоны от АЭС – 50 м
 - граница санитарно-защитной зоны от промпредприятия по адресу ул. Московская, д. 105 – 1000 м
 - граница санитарно-защитной зоны от промпредприятия по ул. Московская, д. 102 – 300 м
 - граница санитарно-защитной зоны от промпредприятия по ул. Вокзальная, д. 54 – 100 м
 - граница санитарно-защитной зоны от объектов жилищно-коммунального хозяйства по ул. Московская, в районе д. 63 – 50 м
 - граница санитарно-защитной зоны кладбища – 500 м
- Границы зон планируемого размещения объектов:**
- граница зоны планируемой малоэтажной жилой застройки
 - граница территории общего пользования
 - граница зоны планируемых объектов дошкольного, начального и среднего общего образования
 - граница зоны объектов физической культуры и массового спорта
 - граница зоны размещения объектов многофункциональной зоны
 - граница зоны размещения объектов здравоохранения
 - граница зоны объектов коммунального обслуживания
 - граница зоны объектов обслуживания автотранспорта и объектов придорожного сервиса
 - граница зоны зеленых насаждений специального назначения

- Условные обозначения:**
- объекты инженерной инфраструктуры (мост через р. Ключевка)
- Условные обозначения:**
- Объекты местного значения**
- проектируемая поликлиника
 - проектируемое дошкольное учреждение
 - проектируемое общеобразовательное учреждение
 - проектируемый ФОК закрытого типа

№ п/п	Условное обозначение	Наименование по ПЗЗ
1		Многофункциональная зона
2		зона объектов дошкольного, начального и среднего общего образования
3		зона размещения объектов здравоохранения
4		зона малоэтажной жилой застройки
5		зона размещения объектов физической культуры и массового спорта
6		зона объектов коммунального обслуживания
7		зона объектов обслуживания автотранспорта и объектов придорожного сервиса
8		территория общего пользования
9		зона зеленых насаждений специального назначения
10		земли лесного фонда
11		зона планируемого размещения объектов капитального строительства, предусмотренных в соответствии с Генеральным планом и ПЗЗ г. Костромы



Том II

**Проект межевания территории
в составе проекта планировки территории.**

Глава 1

Общие положения, исходные данные.

Проект межевания территории в районе пересечения улиц Магистральной, Московской в городе Кострома разработан на основании:

1. Постановления Администрации города Костромы № 604 от 4 апреля 2018 года.
2. Утвержденного задания на разработку проекта планировки территории и задания на разработку инженерных изысканий.

Проект межевания разработан в соответствии с Градостроительным кодексом Российской Федерации, Земельным Кодексом Российской Федерации, Водным кодексом Российской Федерации, Приказом Министерства экономического развития Российской Федерации «Об утверждении классификатора видов разрешенного использования земельных участков» от 1 сентября 2014 года № 540.

Исходные данные для разработки проекта межевания квартала:

- Генеральный план города Костромы утверждённый решением Думы города Костромы 16 декабря 2008 года № 212.

- Правила землепользования и застройки города Костромы, утверждённые решением Думы города Костромы от 16 декабря 2010 года № 62.

При разработке проекта межевания территории использованы материалы топографической съемки М 1:500.

Подготовка проекта межевания территории осуществляется применительно к застроенным и подлежащим застройке земельным участкам, расположенным в границах элемента планировочной структуры.

Проект межевания территории выполнен в системе координат МСК-44, введенной в действие с 27 апреля 2014 года Приказом Управления Росреестра по Костромской области №П/56 от 11 марта 2014 года.

Территория разработки проекта межевания расположена на землях населенных пунктов города Костромы в части кадастровых кварталов 44:27:090704, 44:27:090402, 44:27:090401 и 44:27:090301.

Планируемая территория располагается:

- на территории исторического поселения федерального значения «Историческое поселение города Кострома» (Приказ Минкультуры России № 418, Минрегиона России № 339 от 29.07.2010 «Об утверждении перечня исторических поселений»);

- вне зон охраны памятников истории и культуры города Костромы, утвержденных постановлением главы администрации Костромской области №837 от 19 декабря 1997.;

Вне границ зон охраны объектов культурного наследия в соответствии со схемой границ территорий с особыми условиями использования территории (Правил землепользования и застройки города Костромы);

Защитные зоны объектов культурного наследия на разрабатываемую территорию не распространяются.

На территории, отведенной на разработку проекта планировки объекты культурного наследия, зарегистрированные в Едином Государственном реестре объектов культурного наследия народов Российской Федерации, выявленные объекты культурного наследия и объекты, обладающие признаками объектов культурного наследия (в том числе археологического) отсутствуют.

В соответствии со статьей 36 Федерального закона от 25.июля 2002 года № 73-ФЗ «Об объектах культурного наследия (памятниках истории и культуры) народов Российской Федерации» земляные, строительные, хозяйственные и иные работы должны быть приостановлены исполнителем работ в случае обнаружения объекта, обладающего признаками объектов культурного наследия. Исполнитель работ в течении трех рабочих дней со дня их обнаружения обязан направить заявление в письменной форме об указанных объектах в инспекцию по охране объектов культурного наследия Костромской области.

Формирование земельных участков осуществляется из земель, государственная собственность на которые не разграничена, земельных участков, принадлежащих, физическим и юридическим лицам на иных видах прав, установленных законодательством РФ.

Разработка проекта межевания территории осуществляется в целях определения местоположения границ образуемых и изменяемых земельных участков, планируемых для предоставления физическим или юридическим лицам, под размещение объектов жилого и нежилого назначения.

Глава 2. Проектные решения

Проектом межевания территории определены:

- площадь и границы земельных участков;
- площади и границы частей земельных участков, образованных в целях обеспечения доступа к объектам капитального строительства, расположенных в границах образуемых земельных участков.

В результате разработки проекта межевания на разрабатываемой территории образуются 140 земельных участка (:ЗУ1-:ЗУ140).

18 земельных участков – существующие.

Для образуемых земельных участков виды разрешенного использования и параметры разрешенного использования объектов капитального строительства, реконструкции объектов капитального строительства применяются в соответствии Правилами землепользования и застройки города Костромы для соответствующих зон, действующими на момент принятия решения о разработке проекта планировки.

Перечень и сведения о площади образуемых земельных участков представлены в таблице 2.

Земельные участки образуются:

- земельные участки :ЗУ1-:ЗУ7, :ЗУ71, :ЗУ80 путем раздела участка с кадастровым номером 44:27:090704:741;
- земельные участки :ЗУ8-:ЗУ10, :ЗУ72 путем раздела участка с кадастровым номером 44:27:090704:742;
- земельные участки :ЗУ11, :ЗУ13-:ЗУ20, :ЗУ73 - путем раздела участка с кадастровым номером 44:27:090704:735;
- земельный участок :ЗУ63, путем перераспределения участков с кадастровыми номерами 44:27:090704:735 и 44:27:090704:744;
- земельный участок :ЗУ95, путем перераспределения участков с кадастровыми номерами 44:27:090704:735 и 44:27:090704:744;

- земельные участки :ЗУ21-:ЗУ27, :ЗУ74 путем раздела участка с кадастровым номером 44:27:090704:739;

- земельные участки :ЗУ28-:ЗУ33 путем раздела участка с кадастровым номером 44:27:090704:737;

- земельные участки :ЗУ34-:ЗУ43, :ЗУ76, :ЗУ105, :ЗУ108 путем раздела участка с кадастровым номером 44:27:090704:738;

- земельные участки: ЗУ12 :ЗУ44, ЗУ45, :ЗУ47-ЗУ56, :ЗУ58-ЗУ62,:ЗУ66, :ЗУ75, :ЗУ78, :ЗУ81- :ЗУ83, :ЗУ84, :ЗУ86- :ЗУ91, :ЗУ93, :ЗУ96, :ЗУ99, :ЗУ100, :ЗУ102 -:ЗУ104, :ЗУ106, :ЗУ108-:ЗУ116, :ЗУ120-:ЗУ131, :ЗУ134-:ЗУ138 – путем раздела участка с кадастровым номером 44:27:090704:744;

- земельный участок :ЗУ98 образовывается в 2 этапа: 1) путем раздела участка с кадастровым номером 44:27:090704:744; 2) путем перераспределения участка с кадастровым номером 44:27:090704:744 и из земель госсобственность на которые не разграничена;

- земельные участки :ЗУ57, :ЗУ132, :ЗУ133– путем раздела участка с кадастровым номером 44:27:090704:435;

- земельные участки :ЗУ64, :ЗУ65, :ЗУ67-:ЗУ70, :ЗУ77, :ЗУ79, :ЗУ85, :ЗУ92, :ЗУ94, :ЗУ97, :ЗУ101, :ЗУ107, :ЗУ117, :ЗУ118, :ЗУ119, :ЗУ139, :ЗУ140 – из земель госсобственность на которые не разграничена.

Перечень и сведения о площади образуемых земельных участков представлены в таблице 1.

Таблица 1

№ п/п	Кадастровый и /или/ условный номер земельного участка	Адрес (описание местоположение) земельного участка	Наименование вида разрешенного использования земельного участка в соответствии с правилами землепользования и застройки	Код (числовое обозначение) вида разрешенного использования земельного участка в соответствии с классификатором видов разрешенного использования	Площадь земельного участка, га
1	2	3	5	6	7
1	:ЗУ1	ул. Московская, 71б	Малоэтажная многоквартирная жилая застройка	2.1.1	0, 4136
2	:ЗУ2	ул. Московская, 71в	Малоэтажная многоквартирная жилая застройка	2.1.1	0, 3884
3	:ЗУ3	ул. Московская, 71г	Малоэтажная многоквартирная жилая застройка	2.1.1	0, 3951
4	:ЗУ4	Костромская область, г.Кострома, южнее поселка учхоза "Костромское"	Малоэтажная многоквартирная жилая застройка	2.1.1	0, 4953
5	:ЗУ5	ул. Московская, 71д	Малоэтажная многоквартирная жилая застройка	2.1.1	0, 3919
6	:ЗУ6	- ул. Московская, 73	Малоэтажная многоквартирная жилая застройка	2.1.1	0, 6647

7	:ЗУ7	Костромская область, г.Кострома, южнее поселка учхоза "Костромское"	Малоэтажная многоквартирная жилая застройка	2.1.1	0, 5533
8	:ЗУ8	Костромская область, г.Кострома, южнее поселка учхоза "Костромское"	Малоэтажная многоквартирная жилая застройка	2.1.1	0, 4736
9	:ЗУ9	Костромская область, г.Кострома, южнее поселка учхоза "Костромское"	Малоэтажная многоквартирная жилая застройка	2.1.1	0, 4393
10	:ЗУ10	Костромская область, г.Кострома, южнее поселка учхоза "Костромское"	Малоэтажная многоквартирная жилая застройка	2.1.1	0, 4191
11	:ЗУ11	- ул. Московская, 73а	Малоэтажная многоквартирная жилая застройка	2.1.1	0, 3300
12	:ЗУ12	Костромская область, г.Кострома, южнее поселка учхоза "Костромское"	Коммунальное обслуживание	3.1 12.0	0,4573
13	:ЗУ13	- ул. Московская, 73б	Малоэтажная многоквартирная жилая застройка	2.1.1	0, 6067
14	:ЗУ14	Костромская область, г.Кострома, южнее поселка учхоза "Костромское"	Малоэтажная многоквартирная жилая застройка	2.1.1	0, 4568
15	:ЗУ15	Костромская область, г.Кострома, южнее поселка учхоза "Костромское"	Малоэтажная многоквартирная жилая застройка	2.1.1	0, 4590
16	:ЗУ16	- ул. Московская, 75	Малоэтажная многоквартирная жилая застройка	2.1.1	0, 6802
17	:ЗУ17	Костромская область, г.Кострома, южнее поселка учхоза "Костромское"	Малоэтажная многоквартирная жилая застройка	2.1.1	0, 3666
18	:ЗУ18	Костромская область, г.Кострома, южнее поселка учхоза "Костромское"	Малоэтажная многоквартирная жилая застройка	2.1.1	0, 4241
19	:ЗУ19	- ул. Московская, 75а	Малоэтажная многоквартирная жилая застройка	2.1.1	0, 3780
20	:ЗУ20	Костромская область, г.Кострома, южнее поселка учхоза "Костромское"	Малоэтажная многоквартирная жилая застройка	2.1.1	0, 3369
21	:ЗУ21	Костромская область,	Малоэтажная многоквартирная жилая застройка	2.1.1	0, 3064

		г.Кострома, южнее поселка учхоза "Костромское"			
22	:3У22	Костромская область, г.Кострома, южнее поселка учхоза "Костромское"	Малоэтажная многоквартирная жилая застройка	2.1.1	0, 4592
23	:3У23	Костромская область, г.Кострома, южнее поселка учхоза "Костромское"	Малоэтажная многоквартирная жилая застройка	2.1.1	0, 4313
24	:3У24	Костромская область, г.Кострома, южнее поселка учхоза "Костромское"	Малоэтажная многоквартирная жилая застройка	2.1.1	0, 3714
25	:3У25	Костромская область, г.Кострома, южнее поселка учхоза "Костромское"	Малоэтажная многоквартирная жилая застройка	2.1.1	0, 4148
26	:3У26	Костромская область, г.Кострома, южнее поселка учхоза "Костромское"	Малоэтажная многоквартирная жилая застройка	2.1.1	0, 3650
27	:3У27	Костромская область, г.Кострома, южнее поселка учхоза "Костромское"	Малоэтажная многоквартирная жилая застройка	2.1.1	0, 3869
28	:3У28	- ул. Московская, 75б	Малоэтажная многоквартирная жилая застройка	2.1.1	0, 3586
29	:3У29	Костромская область, г.Кострома, южнее поселка учхоза "Костромское"	Малоэтажная многоквартирная жилая застройка	2.1.1	0, 3354
30	:3У30	Костромская область, г.Кострома, южнее поселка учхоза "Костромское"	Малоэтажная многоквартирная жилая застройка	2.1.1	0, 4060
31	:3У31	Костромская область, г.Кострома, южнее поселка учхоза "Костромское"	Малоэтажная многоквартирная жилая застройка	2.1.1	0, 4213
32	:3У32	Костромская область, г.Кострома, южнее поселка учхоза "Костромское"	Малоэтажная многоквартирная жилая застройка	2.1.1	0, 4930
33	:3У33	Костромская область, г.Кострома, южнее поселка учхоза	Малоэтажная многоквартирная жилая застройка	2.1.1	0, 4511

		"Костромское"			
34	:ЗУ34	Костромская область, г.Кострома, южнее поселка учхоза "Костромское"	Малоэтажная многоквартирная жилая застройка	2.1.1	0, 3877
35	:ЗУ35	Костромская область, г.Кострома, южнее поселка учхоза "Костромское"	Малоэтажная многоквартирная жилая застройка	2.1.1	0, 3945
36	:ЗУ36	Костромская область, г.Кострома, южнее поселка учхоза "Костромское"	Малоэтажная многоквартирная жилая застройка	2.1.1	0, 6446
37	:ЗУ37	Костромская область, г.Кострома, южнее поселка учхоза "Костромское"	Малоэтажная многоквартирная жилая застройка	2.1.1	0, 4161
38	:ЗУ38	Костромская область, г.Кострома, южнее поселка учхоза "Костромское"	Малоэтажная многоквартирная жилая застройка	2.1.1	0, 4459
39	:ЗУ39	Костромская область, г.Кострома, южнее поселка учхоза "Костромское"	Малоэтажная многоквартирная жилая застройка	2.1.1	0, 5986
40	:ЗУ40	Костромская область, г.Кострома, южнее поселка учхоза "Костромское"	Малоэтажная многоквартирная жилая застройка	2.1.1	0, 4368
41	:ЗУ41	Костромская область, г.Кострома, южнее поселка учхоза "Костромское"	Малоэтажная многоквартирная жилая застройка	2.1.1	0, 6124
42	:ЗУ42	Костромская область, г.Кострома, южнее поселка учхоза "Костромское"	Малоэтажная многоквартирная жилая застройка	2.1.1	0, 4229
43	:ЗУ43	Костромская область, г.Кострома, южнее поселка учхоза "Костромское"	Малоэтажная многоквартирная жилая застройка	2.1.1	0, 2032
44	:ЗУ47	Костромская область, г.Кострома, южнее поселка учхоза "Костромское"	Дошкольное, начальное и среднее общее образование	3.5.1	2,3742
45	:ЗУ48	ул. Московская, 71а	Общественное управление Деловое управление; Банковская и страховая	3.8 4.1	0, 8308

			деятельность; Обеспечение внутреннего правопорядка Гостиничное обслуживание; Бытовое обслуживание Культурное развитие Объекты торговли (торговые центры, торгово-развлекательные центры (комплексы); Развлечения; Социальное обслуживание Коммунальное обслуживание Обслуживание автотранспорта; Выставочно-ярмарочная деятельность; Объекты придорожного сервиса; Религиозное использование Пищевая промышленность; Связь; Склады; Амбулаторное ветеринарное обслуживание; Объекты гаражного назначения Рынки	4.5 8.3 4.7 3.3 3.6 4.2 4.8 3.2 3.1 4.9 4.10 4.9.1 3.7 6.4 6.8 6.9 3.10.1 2.7.1 4.3	
46	:3У49	Костромская область, г.Кострома, южнее поселка учхоза "Костромское"	Общественное управление Деловое управление; Банковская и страховая деятельность; Обеспечение внутреннего правопорядка Гостиничное обслуживание; Магазины; Бытовое обслуживание Культурное развитие Объекты торговли (торговые центры, торгово-развлекательные центры (комплексы); Развлечения; Социальное обслуживание Коммунальное обслуживание Обслуживание автотранспорта; Выставочно-ярмарочная деятельность; Объекты придорожного сервиса; Религиозное использование Пищевая промышленность; Связь; Склады; Амбулаторное ветеринарное обслуживание; Объекты гаражного назначения Рынки	3.8 4.1 4.5 8.3 4.7 4.4 3.3 3.6 4.2 4.8 3.2 3.1 4.9 4.10 4.9.1 3.7 6.4 6.8 6.9 3.10.1 2.7.1 4.3	0, 2050
47	:3У50	Костромская область, г.Кострома, южнее поселка учхоза "Костромское"	Общественное управление Деловое управление; Банковская и страховая деятельность; Обеспечение внутреннего правопорядка Гостиничное обслуживание; Магазины; Бытовое обслуживание Культурное развитие Объекты торговли (торговые центры, торгово-развлекательные центры (комплексы); Развлечения;	3.8 4.1 4.5 8.3 4.7 4.4 3.3 3.6 4.2 4.8	0, 1696

			Социальное обслуживание Коммунальное обслуживание Обслуживание автотранспорта; Выставочно-ярмарочная деятельность; Объекты придорожного сервиса; Религиозное использование Пищевая промышленность; Связь; Склады; Амбулаторное ветеринарное обслуживание; Объекты гаражного назначения Рынки	3.2 3.1 4.9 4.10 4.9.1 3.7 6.4 6.8 6.9 3.10.1 2.7.1 4.3	
48	:3У51	Костромская область, г.Кострома, южнее поселка учхоза "Костромское"	Общественное управление Деловое управление; Банковская и страховая деятельность; Обеспечение внутреннего правопорядка Гостиничное обслуживание; Бытовое обслуживание Культурное развитие Объекты торговли (торговые центры, торгово-развлекательные центры (комплексы); Развлечения; Социальное обслуживание Коммунальное обслуживание Обслуживание автотранспорта; Выставочно-ярмарочная деятельность; Объекты придорожного сервиса; Религиозное использование Пищевая промышленность; Связь; Склады; Амбулаторное ветеринарное обслуживание; Объекты гаражного назначения Рынки	3.8 4.1 4.5 8.3 4.7 3.3 3.6 4.2 4.8 3.2 3.1 4.9 4.10 4.9.1 3.7 6.4 6.8 6.9 3.10.1 2.7.1 4.3	0, 5243
49	:3У52	- ул. Московская, 77	Общественное управление Деловое управление; Банковская и страховая деятельность; Обеспечение внутреннего правопорядка Гостиничное обслуживание; Бытовое обслуживание Культурное развитие Объекты торговли (торговые центры, торгово-развлекательные центры (комплексы); Развлечения; Социальное обслуживание Коммунальное обслуживание Обслуживание автотранспорта; Выставочно-ярмарочная деятельность; Объекты придорожного сервиса; Религиозное использование Пищевая промышленность; Связь; Склады; Амбулаторное ветеринарное обслуживание;	3.8 4.1 4.5 8.3 4.7 3.3 3.6 4.2 4.8 3.2 3.1 4.9 4.10 4.9.1 3.7 6.4 6.8 6.9 3.10.1	1,1922

			Объекты гаражного назначения Рынки	2.7.1 4.3	
50	:3У53	- ул. Московская, 77а	Общественное управление Деловое управление; Банковская и страховая деятельность; Обеспечение внутреннего правопорядка Гостиничное обслуживание; Бытовое обслуживание Культурное развитие Объекты торговли (торговые центры, торгово-развлекательные центры (комплексы); Развлечения; Социальное обслуживание Коммунальное обслуживание Обслуживание автотранспорта; Выставочно-ярмарочная деятельность; Объекты придорожного сервиса; Религиозное использование Пищевая промышленность; Связь; Склады; Амбулаторное ветеринарное обслуживание; Объекты гаражного назначения Рынки	3.8 4.1 4.5 8.3 4.7 3.3 3.6 4.2 4.8 3.2 3.1 4.9 4.10 4.9.1 3.7 6.4 6.8 6.9 3.10.1 2.7.1 4.3	1,3266
51	:3У54	Костромская область, г.Кострома, южнее поселка учхоза "Костромское"	Общественное управление Деловое управление; Банковская и страховая деятельность; Обеспечение внутреннего правопорядка Гостиничное обслуживание; Бытовое обслуживание Культурное развитие Объекты торговли (торговые центры, торгово-развлекательные центры (комплексы); Развлечения; Социальное обслуживание Коммунальное обслуживание Обслуживание автотранспорта; Выставочно-ярмарочная деятельность; Объекты придорожного сервиса; Религиозное использование Пищевая промышленность; Связь; Склады; Амбулаторное ветеринарное обслуживание; Объекты гаражного назначения Рынки	3.8 4.1 4.5 8.3 4.7 3.3 3.6 4.2 4.8 3.2 3.1 4.9 4.10 4.9.1 3.7 6.4 6.8 6.9 3.10.1 2.7.1 4.3	0, 9297
52	:3У55	Костромская область, г.Кострома, южнее поселка учхоза "Костромское"	Общественное управление Деловое управление; Банковская и страховая деятельность; Обеспечение внутреннего правопорядка Гостиничное обслуживание; Бытовое обслуживание Культурное развитие Объекты торговли (торговые	3.8 4.1 4.5 8.3 4.7 3.3 3.6	0,5703

			центры, торгово-развлекательные центры (комплексы); Развлечения; Социальное обслуживание Коммунальное обслуживание Обслуживание автотранспорта; Выставочно-ярмарочная деятельность; Объекты придорожного сервиса; Религиозное использование Пищевая промышленность; Связь; Склады; Амбулаторное ветеринарное обслуживание; Объекты гаражного назначения Рынки	4.2 4.8 3.2 3.1 4.9 4.10 4.9.1 3.7 6.4 6.8 6.9 3.10.1 2.7.1 4.3	
53	:3У56	Костромская область, г.Кострома, южнее поселка учхоза "Костромское"	Общественное управление Деловое управление; Банковская и страховая деятельность; Обеспечение внутреннего правопорядка Гостиничное обслуживание; Бытовое обслуживание Культурное развитие Объекты торговли (торговые центры, торгово-развлекательные центры (комплексы); Развлечения; Социальное обслуживание Коммунальное обслуживание Обслуживание автотранспорта; Выставочно-ярмарочная деятельность; Объекты придорожного сервиса; Религиозное использование Пищевая промышленность; Связь; Склады; Амбулаторное ветеринарное обслуживание; Объекты гаражного назначения Рынки	3.8 4.1 4.5 8.3 4.7 3.3 3.6 4.2 4.8 3.2 3.1 4.9 4.10 4.9.1 3.7 6.4 6.8 6.9 3.10.1 2.7.1 4.3	2,5674
54	:3У57	- ул. Магистральная, 62	Общественное управление Деловое управление; Банковская и страховая деятельность; Обеспечение внутреннего правопорядка Гостиничное обслуживание; Бытовое обслуживание Культурное развитие Объекты торговли (торговые центры, торгово-развлекательные центры (комплексы); Развлечения; Социальное обслуживание Коммунальное обслуживание Обслуживание автотранспорта; Выставочно-ярмарочная деятельность; Объекты придорожного сервиса; Религиозное использование Пищевая промышленность; Связь;	3.8 4.1 4.5 8.3 4.7 3.3 3.6 4.2 4.8 3.2 3.1 4.9 4.10 4.9.1 3.7 6.4 6.8	1,7552

			Склады; Амбулаторное ветеринарное обслуживание; Объекты гаражного назначения Рынки	6.9 3.10.1 2.7.1 4.3	
55	:3У58	- ул. Магистральная, 66	Общественное управление Деловое управление; Банковская и страховая деятельность; Обеспечение внутреннего правопорядка Гостиничное обслуживание; Бытовое обслуживание Культурное развитие Объекты торговли (торговые центры, торгово-развлекательные центры (комплексы); Развлечения; Социальное обслуживание Коммунальное обслуживание Обслуживание автотранспорта; Выставочно-ярмарочная деятельность; Объекты придорожного сервиса; Религиозное использование Пищевая промышленность; Связь; Склады; Амбулаторное ветеринарное обслуживание; Объекты гаражного назначения Рынки	3.8 4.1 4.5 8.3 4.7 3.3 3.6 4.2 4.8 3.2 3.1 4.9 4.10 4.9.1 3.7 6.4 6.8 6.9 3.10.1 2.7.1 4.3	4,6651
56	:3У61	Костромская область, г.Кострома, южнее поселка учхоза "Костромское"	Общественное управление Деловое управление; Банковская и страховая деятельность; Обеспечение внутреннего правопорядка Гостиничное обслуживание; Бытовое обслуживание Культурное развитие Объекты торговли (торговые центры, торгово-развлекательные центры (комплексы); Развлечения; Социальное обслуживание Коммунальное обслуживание Обслуживание автотранспорта; Выставочно-ярмарочная деятельность; Объекты придорожного сервиса; Религиозное использование Пищевая промышленность; Связь; Склады; Амбулаторное ветеринарное обслуживание; Объекты гаражного назначения Рынки	3.8 4.1 4.5 8.3 4.7 3.3 3.6 4.2 4.8 3.2 3.1 4.9 4.10 4.9.1 3.7 6.4 6.8 6.9 3.10.1 2.7.1 4.3	0, 9825
57	:3У62	-- ул. Магистральная, 60	Общественное управление Деловое управление; Банковская и страховая деятельность; Обеспечение внутреннего правопорядка Гостиничное обслуживание;	3.8 4.1 4.5 8.3 4.7	1,2472

			Бытовое обслуживание Культурное развитие Объекты торговли (торговые центры, торгово-развлекательные центры (комплексы); Развлечения; Социальное обслуживание Коммунальное обслуживание Обслуживание автотранспорта; Выставочно-ярмарочная деятельность; Объекты придорожного сервиса; Религиозное использование Пищевая промышленность; Связь; Склады; Амбулаторное ветеринарное обслуживание; Объекты гаражного назначения Рынки	3.3 3.6 4.2 4.8 3.2 3.1 4.9 4.10 4.9.1 3.7 6.4 6.8 6.9 3.10.1 2.7.1 4.3	
58	:3У63	Костромская область, г.Кострома, южнее поселка учхоза "Костромское"	Амбулаторно-поликлиническое обслуживание	3.4.1	1,0092
59	:3У64	Костромская область, г.Кострома, южнее поселка учхоза "Костромское"	Спорт	5.1	2,9012
60	:3У65	Костромская область, г.Кострома, южнее поселка учхоза "Костромское"	Спорт	5.1	1,8439
61	:3У67	- ул. Московская, 73г	Обслуживание автотранспорта	4.9	0, 3894
62	:3У68	- ул. Московская, 73в	Коммунальное обслуживание	3.1	0, 1054
63	:3У69	- ул. Московская, 75в	Коммунальное обслуживание	3.1	0,2085
64	:3У70	- ул. Московская, 77б	Коммунальное обслуживание	3.1	0, 2695
65	:3У71	Костромская область, г.Кострома, южнее поселка учхоза "Костромское"	Коммунальное обслуживание	3.1	0,0180
66	:3У72	Костромская область, г.Кострома, южнее поселка учхоза "Костромское"	Коммунальное обслуживание	3.1	0,0180
67	:3У73	Костромская область, г.Кострома, южнее поселка учхоза "Костромское"	Коммунальное обслуживание	3.1	0,0180
68	:3У74	Костромская область, г.Кострома, южнее	Коммунальное обслуживание	3.1	0,0180

		поселка учхоза "Костромское"			
69	:3У75	Костромская область, г.Кострома, южнее поселка учхоза "Костромское"	Коммунальное обслуживание	3.1	0,0180
70	:3У76	Костромская область, г.Кострома, южнее поселка учхоза "Костромское"	Коммунальное обслуживание	3.1	0,0149
71	:3У77	Костромская область, г.Кострома, южнее поселка учхоза "Костромское"	Коммунальное обслуживание	3.1	0,0254
72	:3У78	Костромская область, г.Кострома, южнее поселка учхоза "Костромское"	Коммунальное обслуживание	3.1	0,0180
73	:3У82	Костромская область, г.Кострома, южнее поселка учхоза "Костромское"	Коммунальное обслуживание	3.1 12.0	0,5198
74	:3У124	Костромская область, г.Кострома, южнее поселка учхоза "Костромское"	Коммунальное обслуживание	3.1 12.0	2,9367
75	:3У125	Костромская область, г.Кострома, южнее поселка учхоза "Костромское"	Дошкольное, начальное и среднее общее образование	3.5.1	0,8545
76	:3У129	Костромская область, г.Кострома, южнее поселка учхоза "Костромское"	Общественное управление Деловое управление; Банковская и страховая деятельность; Обеспечение внутреннего правопорядка Гостиничное обслуживание; Бытовое обслуживание Культурное развитие Объекты торговли (торговые центры, торгово-развлекательные центры (комплексы); Развлечения; Социальное обслуживание Коммунальное обслуживание Обслуживание автотранспорта; Выставочно-ярмарочная деятельность; Объекты придорожного сервиса; Религиозное использование Пищевая промышленность; Связь; Склады; Амбулаторное ветеринарное	3.8 4.1 4.5 8.3 4.7 3.3 3.6 4.2 4.8 3.2 3.1 4.9 4.10 4.9.1 3.7 6.4 6.8 6.9	0,6028

			обслуживание; Объекты гаражного назначения Рынки	3.10.1 2.7.1 4.3	
77	:ЗУ130	Костромская область, г.Кострома, южнее поселка учхоза "Костромское"	Общественное управление Деловое управление; Банковская и страховая деятельность; Обеспечение внутреннего правопорядка Гостиничное обслуживание; Бытовое обслуживание Культурное развитие Объекты торговли (торговые центры, торгово-развлекательные центры (комплексы); Развлечения; Социальное обслуживание Коммунальное обслуживание Обслуживание автотранспорта; Выставочно-ярмарочная деятельность; Объекты придорожного сервиса; Религиозное использование Пищевая промышленность; Связь; Склады; Амбулаторное ветеринарное обслуживание; Объекты гаражного назначения Рынки	3.8 4.1 4.5 8.3 4.7 3.3 3.6 4.2 4.8 3.2 3.1 4.9 4.10 4.9.1 3.7 6.4 6.8 6.9 3.10.1 2.7.1 4.3	0, 9999
78	:ЗУ137	Костромская область, г.Кострома, южнее поселка учхоза "Костромское"	Коммунальное обслуживание	3.1 12.0	0,4813
79	:ЗУ138	Костромская область, г.Кострома, южнее поселка учхоза "Костромское"	Коммунальное обслуживание	3.1 12.0	0,4742
80	:ЗУ139	Костромская область, г.Кострома, южнее поселка учхоза "Костромское"	Коммунальное обслуживание	3.1	0,0024
81	:ЗУ140	Костромская область, г.Кострома, южнее поселка учхоза "Костромское"	Обслуживание автотранспорта	4.9	0,0928

Перечень и сведения о площади образуемых земельных участков, которые будут отнесены к территориям общего пользования представлены в таблице 2.

Таблица 2

№ п/п	Кадастровый и /или/ условный номер земельного участка	Адрес (описание местоположение) земельного участка	Наименование вида разрешенного использования земельного участка в соответствии с правилами землепользования и застройки	Код (числовое обозначение) вида разрешенного использования земельного участка в соответствии с классификатором видов разрешенного использования	Площадь земельного участка, га
1	2	3	5	6	7
1	:ЗУ44	Костромская область, г.Кострома, южнее поселка учхоза "Костромское"	Земельные участки (территории) общего пользования	12.0	0,0049
2	:ЗУ45	Костромская область, г.Кострома, южнее поселка учхоза "Костромское"	Земельные участки (территории) общего пользования	12.0	0,0034
3	:ЗУ59	Костромская область, г.Кострома, южнее поселка учхоза "Костромское"	Земельные участки (территории) общего пользования	12.0	0, 1094
4	:ЗУ66	Костромская область, г.Кострома, южнее поселка учхоза "Костромское"	Земельные участки (территории) общего пользования	12.0	0,1516
5	:ЗУ79	Костромская область, г.Кострома, южнее поселка учхоза "Костромское"	Земельные участки (территории) общего пользования	12.0	0,0369
6	:ЗУ80	Костромская область, г.Кострома, южнее поселка учхоза "Костромское"	Земельные участки (территории) общего пользования	12.0	0,0661
7	:ЗУ81	Костромская область, г.Кострома, южнее поселка учхоза "Костромское"	Земельные участки (территории) общего пользования	12.0	0,7716
8	:ЗУ83	Костромская область, г.Кострома, южнее поселка учхоза "Костромское"	Земельные участки (территории) общего пользования	12.0	0, 3562

9	:ЗУ84	Костромская область, г.Кострома, южнее поселка учхоза "Костромское"	Земельные участки (территории) общего пользования	12.0	0, 7448
10	:ЗУ85	Костромская область, г.Кострома, южнее поселка учхоза "Костромское"	Земельные участки (территории) общего пользования	12.0	0,0348
11	:ЗУ86	Костромская область, г.Кострома, южнее поселка учхоза "Костромское"	Земельные участки (территории) общего пользования	12.0	0, 8460
12	:ЗУ87	Костромская область, г.Кострома, южнее поселка учхоза "Костромское"	Земельные участки (территории) общего пользования	12.0	0, 1495
13	:ЗУ88	Костромская область, г.Кострома, южнее поселка учхоза "Костромское"	Земельные участки (территории) общего пользования	12.0	0, 3702
14	:ЗУ89	Костромская область, г.Кострома, южнее поселка учхоза "Костромское"	Земельные участки (территории) общего пользования	12.0	0,0779
15	:ЗУ90	Костромская область, г.Кострома, южнее поселка учхоза "Костромское"	Земельные участки (территории) общего пользования	12.0	0,0647
16	:ЗУ91	Костромская область, г.Кострома, южнее поселка учхоза "Костромское"	Земельные участки (территории) общего пользования	12.0	0, 3817
17	:ЗУ92	Костромская область, г.Кострома, южнее поселка учхоза "Костромское"	Земельные участки (территории) общего пользования	12.0	0,0293
18	:ЗУ93	Костромская область, г.Кострома, южнее поселка учхоза "Костромское"	Земельные участки (территории) общего пользования	12.0	0, 0467
19	:ЗУ94	Костромская область, г.Кострома, южнее поселка учхоза "Костромское"	Земельные участки (территории) общего пользования	12.0	0,0213
20	:ЗУ95	Костромская область, г.Кострома, южнее поселка учхоза "Костромское"	Земельные участки (территории) общего пользования	12.0	0, 2124

21	:ЗУ96	Костромская область, г.Кострома, южнее поселка учхоза "Костромское"	Земельные участки (территории) общего пользования	12.0	0, 2497
22	:ЗУ97	Костромская область, г.Кострома, южнее поселка учхоза "Костромское"	Земельные участки (территории) общего пользования	12.0	0,0266
23	:ЗУ98	Костромская область, г.Кострома, южнее поселка учхоза "Костромское"	Земельные участки (территории) общего пользования	12.0	0,0494
24	:ЗУ99	Костромская область, г.Кострома, южнее поселка учхоза "Костромское"	Земельные участки (территории) общего пользования	12.0	0, 2673
25	:ЗУ100	Костромская область, г.Кострома, южнее поселка учхоза "Костромское"	Земельные участки (территории) общего пользования	12.0	0,0365
26	:ЗУ101	Костромская область, г.Кострома, южнее поселка учхоза "Костромское"	Земельные участки (территории) общего пользования	12.0	0,0220
27	:ЗУ102	Костромская область, г.Кострома, южнее поселка учхоза "Костромское"	Земельные участки (территории) общего пользования	12.0	0,2314
28	:ЗУ103	Костромская область, г.Кострома, южнее поселка учхоза "Костромское"	Земельные участки (территории) общего пользования	12.0	0,0697
29	:ЗУ104	Костромская область, г.Кострома, южнее поселка учхоза "Костромское"	Земельные участки (территории) общего пользования	12.0	0,0741
30	:ЗУ105	Костромская область, г.Кострома, южнее поселка учхоза "Костромское"	Земельные участки (территории) общего пользования	12.0	0,0415
31	:ЗУ106	Костромская область, г.Кострома, южнее поселка учхоза "Костромское"	Земельные участки (территории) общего пользования	12.0	0,1133
32	:ЗУ107	Костромская область, г.Кострома, южнее поселка учхоза "Костромское"	Земельные участки (территории) общего пользования	12.0	0,0851

33	:ЗУ109	Костромская область, г.Кострома, южнее поселка учхоза "Костромское"	Земельные участки (территории) общего пользования	12.0	0,0392
34	:ЗУ110	Костромская область, г.Кострома, южнее поселка учхоза "Костромское"	Земельные участки (территории) общего пользования	12.0	0,1055
35	:ЗУ111	Костромская область, г.Кострома, южнее поселка учхоза "Костромское"	Земельные участки (территории) общего пользования	12.0	0,2213
36	:ЗУ113	Костромская область, г.Кострома, южнее поселка учхоза "Костромское"	Земельные участки (территории) общего пользования	12.0	0, 2476
37	:ЗУ114	Костромская область, г.Кострома, южнее поселка учхоза "Костромское"	Земельные участки (территории) общего пользования	12.0	0, 7676
38	:ЗУ116	Костромская область, г.Кострома, южнее поселка учхоза "Костромское"	Земельные участки (территории) общего пользования	12.0	1,7657
39	:ЗУ117	Костромская область, г.Кострома, южнее поселка учхоза "Костромское"	Земельные участки (территории) общего пользования	12.0	0,7765
40	:ЗУ118	Костромская область, г.Кострома, южнее поселка учхоза "Костромское"	Земельные участки (территории) общего пользования	12.0	0, 1719
41	:ЗУ119	Костромская область, г.Кострома, южнее поселка учхоза "Костромское"	Земельные участки (территории) общего пользования	12.0	1,3637
42	:ЗУ120	Костромская область, г.Кострома, южнее поселка учхоза "Костромское"	Земельные участки (территории) общего пользования	12.0	0, 3442
43	:ЗУ121	Костромская область, г.Кострома, южнее поселка учхоза "Костромское"	Земельные участки (территории) общего пользования	12.0	0,0780
44	:ЗУ122	Костромская область, г.Кострома, южнее поселка учхоза "Костромское"	Земельные участки (территории) общего пользования	12.0	1,6542

45	:ЗУ123	Костромская область, г.Кострома, южнее поселка учхоза "Костромское"	Земельные участки (территории) общего пользования	12.0	3,9399
46	:ЗУ131	Костромская область, г.Кострома, южнее поселка учхоза "Костромское"	Земельные участки (территории) общего пользования	12.0	0, 1458
47	:ЗУ135	Костромская область, г.Кострома, южнее поселка учхоза "Костромское"	Земельные участки (территории) общего пользования	12.0	0, 2927

Перечень и сведения о площади земельных участков, относящихся к лесному фонду представлены в таблице 3.

Таблица 3

№ п/п	Кадастровый и /или/ условный номер земельного участка	Адрес (описание местоположение) земельного участка	Наименование вида разрешенного использования земельного участка в соответствии с правилами землепользования и застройки	Код (числовое обозначение) вида разрешенного использования земельного участка в соответствии с классификатором видов разрешенного использования	Площадь земельного участка, га
1	2	3	5	6	7
1	:ЗУ46	Костромская область, г.Кострома, южнее поселка учхоза "Костромское"	Градостроительные регламенты не установлены	Градостроительные регламенты не установлены	0,0046
2	:ЗУ60	Костромская область, г.Кострома, южнее поселка учхоза "Костромское"	Градостроительные регламенты не установлены	Градостроительные регламенты не установлены	0, 1381
3	:ЗУ108	Костромская область, г.Кострома, южнее поселка учхоза "Костромское"	Градостроительные регламенты не установлены	Градостроительные регламенты не установлены	1,0925
4	:ЗУ112	Костромская область, г.Кострома, южнее поселка учхоза "Костромское"	Градостроительные регламенты не установлены	Градостроительные регламенты не установлены	0,0534
5	:ЗУ115	Костромская область, г.Кострома, южнее поселка учхоза	Градостроительные регламенты не	Градостроительные регламенты не	0, 2203

		"Костромское"	установлены	установлены	
6	:ЗУ126	Костромская область, г.Кострома, южнее поселка учхоза "Костромское"	Градостроительные регламенты не установлены	Градостроительные регламенты не установлены	0,7927
7	:ЗУ127	Костромская область, г.Кострома, южнее поселка учхоза "Костромское"	Градостроительные регламенты не установлены	Градостроительные регламенты не установлены	0, 8528
8	:ЗУ128	Костромская область, г.Кострома, южнее поселка учхоза "Костромское"	Градостроительные регламенты не установлены	Градостроительные регламенты не установлены	0,0784
9	:ЗУ132	Костромская область, г.Кострома, южнее поселка учхоза "Костромское"	Градостроительные регламенты не установлены	Градостроительные регламенты не установлены	0,0090
10	:ЗУ133	Костромская область, г.Кострома, южнее поселка учхоза "Костромское"	Градостроительные регламенты не установлены	Градостроительные регламенты не установлены	0,2358
11	:ЗУ134	Костромская область, г.Кострома, южнее поселка учхоза "Костромское"	Градостроительные регламенты не установлены	Градостроительные регламенты не установлены	0, 2468
12	:ЗУ136	Костромская область, г.Кострома, южнее поселка учхоза "Костромское"	Градостроительные регламенты не установлены	Градостроительные регламенты не установлены	0, 0863

Присвоение адресов вновь образуемым и изменяемым земельным участкам осуществляется в соответствии с Правилами присвоения, изменения и аннулирования адресов в соответствии с проектом межевания территории.

Градостроительные планы земельных участков на вновь образуемые земельные участки утверждаются после постановки данных участков на государственный кадастровый учет.

Основные и вспомогательные виды разрешенного использования земельных участков и объектов капитального строительства правообладателями земельных участков и объектов капитального строительства выбираются самостоятельно без дополнительных разрешений и согласования.

Установление условно разрешенных видов использования осуществляется в порядке в соответствии со статьей 39 Градостроительного кодекса Российской Федерации.

Изменение одного вида разрешенного использования земельных участков и объектов капитального строительства на другой вид такого использования осуществляется в соответствии с градостроительным регламентом при условии соблюдения требований технических регламентов.

Земельные участки или объекты капитального строительства, виды разрешенного использования, предельные (минимальные и (или) максимальные) размеры и предельные параметры которых не соответствуют градостроительному регламенту, могут использоваться без установления срока приведения их в соответствие с градостроительным регламентом, за

исключением случаев, если использование таких земельных участков и объектов капитального строительства опасно для жизни и здоровья человека, для окружающей среды, объектов культурного наследия.

Реконструкция объектов капитального строительства, виды разрешенного использования, предельные (минимальные и (или) максимальные) размеры и предельные параметры которых не соответствуют градостроительному регламенту, может осуществляться только путем приведения таких объектов в соответствие с градостроительным регламентом или путем уменьшения их несоответствия предельным параметрам разрешенного строительства, реконструкции.

Изменение видов разрешенного использования земельных участков, виды разрешенного использования, предельные (минимальные и (или) максимальные) размеры и предельные параметры которых не соответствуют градостроительному регламенту, и объектов капитального строительства может осуществляться путем приведения их в соответствие с видами разрешенного использования земельных участков и объектов капитального строительства, реконструкции.

Координаты и площади земельных участков могут быть скорректированы при постановке на кадастровый учет в разрешенных пределах согласно действующего законодательства.

Координаты характерных точек границ образуемого земельного участка (:ЗУ1) площадью 4136 кв.м. представлены в каталоге координат (таблица 4)

Каталог координат характерных точек границ земельного участка (:ЗУ1)

Таблица 4

Обозначение характерных точек границ	Координаты, м		Средняя квадратическая погрешность
	X	Y	
1	2	3	4
н1	288697.90	1209921.00	0.10
н2	288620.90	1209990.58	0.10
н3	288606.42	1209974.57	0.10
н4	288609.02	1209972.22	0.10
н5	288589.80	1209950.95	0.10
н6	288603.53	1209938.55	0.10
н7	288624.35	1209919.73	0.10
н8	288634.52	1209910.54	0.10
н9	288651.40	1209929.21	0.10
н10	288682.71	1209900.92	0.10

Координаты характерных точек границ образуемого земельного участка (:ЗУ2) площадью 3884 кв.м. представлены в каталоге координат (таблица 5)

Каталог координат характерных точек границ земельного участка (:ЗУ2)

Таблица 5

Обозначение характерных точек границ	Координаты, м		Средняя квадратическая погрешность
	X	Y	
1	2	3	4
н10	288682.71	1209900.92	0.10
н9	288651.40	1209929.21	0.10

н8	288634.52	1209910.54	0.10
н7	288624.35	1209919.73	0.10
н11	288597.41	1209889.92	0.10
н12	288612.56	1209876.24	0.10
н13	288605.30	1209868.21	0.10
н14	288635.36	1209841.04	0.10

Координаты характерных точек границ образуемого земельного участка (:ЗУ3) площадью 3951 кв.м. представлены в каталоге координат (таблица 6)

Каталог координат характерных точек границ земельного участка (:ЗУ3)

Таблица 6

Обозначение характерных точек границ	Координаты, м		Средняя квадратическая погрешность
	X	Y	
1	2	3	4
н12	288612.56	1209876.24	0.10
н11	288597.41	1209889.92	0.10
н7	288624.35	1209919.73	0.10
н6	288603.53	1209938.55	0.10
н15	288583.28	1209916.14	0.10
н16	288575.23	1209907.24	0.10
н17	288564.10	1209917.29	0.10
н18	288555.85	1209908.17	0.10
н19	288535.32	1209885.45	0.10
н20	288547.98	1209874.01	0.10
н21	288567.27	1209856.57	0.10
н22	288582.42	1209842.89	0.10
н23	288600.61	1209863.01	0.10
н13	288605.30	1209868.21	0.10
н12	288612.56	1209876.24	0.10

Координаты характерных точек границ образуемого земельного участка (:ЗУ4) площадью 4953 кв.м. представлены в каталоге координат (таблица 7)

Каталог координат характерных точек границ земельного участка (:ЗУ4)

Таблица 7

Обозначение характерных точек границ	Координаты, м		Средняя квадратическая погрешность
	X	Y	
1	2	3	4
н2	288620.90	1209990.58	0.10
н24	288613.48	1209997.29	0.10
н25	288592.44	1210016.30	0.10
н26	288522.20	1209938.58	0.10
н18	288555.85	1209908.17	0.10
н17	288564.10	1209917.29	0.10

н27	288572.15	1209926.20	0.10
н15	288583.28	1209916.14	0.10
н6	288603.53	1209938.55	0.10
н5	288589.80	1209950.95	0.10
н4	288609.02	1209972.22	0.10
н3	288606.42	1209974.57	0.10
н2	288620.90	1209990.58	0.10

Координаты характерных точек границ образуемого земельного участка (:ЗУ5) площадью 3919 кв.м. представлены в каталоге координат (таблица 8)

Каталог координат характерных точек границ земельного участка (:ЗУ5)

Таблица 8

Обозначение характерных точек границ	Координаты, м		Средняя квадратическая погрешность
	X	Y	
1	2	3	4
н28	288630.99	1209835.56	0.10
н23	288600.61	1209863.01	0.10
н22	288582.42	1209842.89	0.10
н21	288567.27	1209856.57	0.10
н29	288544.41	1209831.28	0.10
н30	288561.80	1209815.56	0.10
н31	288552.23	1209804.97	0.10
н32	288583.80	1209776.44	0.10
н28	288630.99	1209835.56	0.10

Координаты характерных точек границ образуемого земельного участка (:ЗУ6) площадью 6647 кв.м. представлены в каталоге координат (таблица 9)

Каталог координат характерных точек границ земельного участка (:ЗУ6)

Таблица 9

Обозначение характерных точек границ	Координаты, м		Средняя квадратическая погрешность
	X	Y	
1	2	3	4
н32	288583.80	1209776.44	0.10
н31	288552.23	1209804.97	0.10
н30	288561.80	1209815.56	0.10
н29	288544.41	1209831.28	0.10
н21	288567.27	1209856.57	0.10
н20	288547.98	1209874.01	0.10
н33	288527.45	1209851.29	0.10
н34	288516.84	1209860.88	0.10
н35	288487.98	1209828.94	0.10
н37	288512.78	1209759.49	0.10
н38	288562.15	1209749.32	0.10
н32	288583.80	1209776.44	0.10

Координаты характерных точек границ образуемого земельного участка (:ЗУ7) площадью 5533 кв.м. представлены в каталоге координат (таблица 10)

Каталог координат характерных точек границ земельного участка (:ЗУ7)

Таблица 10

Обозначение характерных точек границ	Координаты, м		Средняя квадратическая погрешность
	X	Y	
1	2	3	4
н18	288555.85	1209908.17	0.10
н26	288522.20	1209938.58	0.10
н39	288562.15	1209749.32	0.10
н40	288562.15	1209749.32	0.10
н41	288468.87	1209865.58	0.10
н42	288478.64	1209857.83	0.10
н43	288481.76	1209845.88	0.10
н44	288480.64	1209828.68	0.10
н555	288480.96	1209815.78	0.10
н556	288497.97	288497.97	0.10
н557	288499.26	1209774.45	0.10
н552	288498.13	1209762.50	0.10
н37	288512.78	1209759.49	0.10
н35	288487.98	1209828.94	0.10
н34	288516.84	1209860.88	0.10
н33	288527.45	1209851.29	0.10
н20	288547.98	1209874.01	0.10
н19	288535.32	1209885.45	0.10
н18	288555.85	1209908.17	0.10

Координаты характерных точек границ образуемого земельного участка (:ЗУ8) площадью 4736 кв.м. представлены в каталоге координат (таблица 11)

Каталог координат характерных точек границ земельного участка (:ЗУ8)

Таблица 11

Обозначение характерных точек границ	Координаты, м		Средняя квадратическая погрешность
	X	Y	
1	2	3	4
н45	288584.94	1210022.92	0.10
н46	288574.98	1210032.08	0.10
н47	288555.33	1210032.46	0.10
н48	288542.08	1210032.71	0.10
н49	288528.56	1210017.75	0.10
н50	288519.66	1210025.79	0.10
н51	288526.19	1210033.02	0.10
н52	288485.30	1210033.81	0.10

н53	288511.17	1210010.44	0.10
н54	288480.39	1209976.37	0.10
н55	288514.78	1209945.29	0.10
н45	288584.94	1210022.92	0.10

Координаты характерных точек границ образуемого земельного участка (:ЗУ9) площадью 4393 кв.м. представлены в каталоге координат (таблица 12)

Каталог координат характерных точек границ земельного участка (:ЗУ9)

Таблица 12

Обозначение характерных точек границ	Координаты, м		Средняя квадратическая погрешность
	X	Y	
1	2	3	4
н55	288514.78	1209945.29	0.10
н54	288480.39	1209976.37	0.10
н56	288464.09	1209958.34	0.10
н57	288440.63	1209979.54	0.10
н58	288431.17	1209978.17	0.10
н66	288420.85	1210014.79	0.10
н548	288413.97	1210010.21	0.10
н549	288415.36	1209998.17	0.10
н550	288422.25	1209982.48	0.10
н59	288424.18	1209977.15	0.10
н60	288425.17	1209961.74	0.10
н61	288442.05	1209932.88	0.10
н62	288452.18	1209913.23	0.10
н63	288457.92	1209904.50	0.10
н64	288464.25	1209889.44	0.10
н55	288514.78	1209945.29	0.10

Координаты характерных точек границ образуемого земельного участка (:ЗУ10) площадью 4191 кв.м. представлены в каталоге координат (таблица 13)

Каталог координат характерных точек границ земельного участка (:ЗУ10)

Таблица 13

Обозначение характерных точек границ	Координаты, м		Средняя квадратическая погрешность
	X	Y	
1	2	3	4
н53	288511.17	1210010.44	0.10
н52	288485.30	1210033.81	0.10
н65	288450.48	1210034.48	0.10
н66	288420.85	1210014.79	0.10
н58	288431.17	1209978.17	0.10
н57	288440.63	1209979.54	0.10
н56	288464.09	1209958.34	0.10

н54	288480.39	1209976.37	0.10
н53	288511.17	1210010.44	0.10

Координаты характерных точек границ образуемого земельного участка (:ЗУ11) площадью 3300 кв.м. представлены в каталоге координат (таблица 14)

Каталог координат характерных точек границ земельного участка (:ЗУ11)

Таблица 14

Обозначение характерных точек границ	Координаты, м		Средняя квадратическая погрешность
	X	Y	
1	2	3	4
н67	288497.73	1209672.54	0.10
н68	288445.24	1209719.97	0.10
н69	288416.51	1209688.17	0.10
н70	288421.14	1209683.98	0.10
н71	288412.26	1209674.15	0.10
н72	288425.62	1209662.08	0.10
н73	288439.01	1209649.98	0.10
н74	288447.89	1209659.81	0.10
н75	288453.09	1209655.12	0.10
н76	288459.62	1209662.35	0.10
н77	288475.53	1209647.97	0.10
н67	288497.73	1209672.54	0.10

Координаты характерных точек границ образуемого земельного участка (:ЗУ12) площадью 4573 кв.м. представлены в каталоге координат (таблица 15)

Каталог координат характерных точек границ земельного участка (:ЗУ12)

Таблица 15

Обозначение характерных точек границ	Координаты, м		Средняя квадратическая погрешность
	X	Y	
1	2	3	4
н769	287319.56	1209551.97	0.10
н768	287266.60	1209580.53	0.10
н770	287226.95	1209507.03	0.10
н596	287287.05	1209491.67	0.10
н769	287319.56	1209551.97	0.10

Координаты характерных точек границ образуемого земельного участка (:ЗУ13) площадью 6067 кв.м. представлены в каталоге координат (таблица 16)

Каталог координат характерных точек границ земельного участка (:ЗУ13)

Таблица 16

Обозначение характерных точек границ	Координаты, м		Средняя квадратическая погрешность
	X	Y	
1	2	3	4

н98	288512.39	1209659.28	0.10
н99	288502.92	1209667.84	0.10
н100	288480.72	1209643.28	0.10
н77	288475.53	1209647.97	0.10
н76	288459.62	1209662.35	0.10
н75	288453.09	1209655.12	0.10
н74	288447.89	1209659.81	0.10
н73	288439.01	1209649.98	0.10
н72	288425.62	1209662.08	0.10
н88	288385.41	1209617.59	0.10
н89	288442.56	1209565.94	0.10
н90	288473.05	1209606.47	0.10
н91	288471.51	1209607.71	0.10
н92	288472.75	1209609.29	0.10
н93	288474.30	1209608.03	0.10
н94	288486.86	1209624.95	0.10
н95	288488.64	1209627.36	0.10
н96	288510.38	1209656.66	0.10
н97	288511.61	1209658.25	0.10
н98	288512.39	1209659.28	0.10

Координаты характерных точек границ образуемого земельного участка (:ЗУ14) площадью 4568 кв.м. представлены в каталоге координат (таблица 17)

Каталог координат характерных точек границ земельного участка (:ЗУ14)

Таблица 17

Обозначение характерных точек границ	Координаты, м		Средняя квадратическая погрешность
	X	Y	
1	2	3	4
н72	288425.62	1209662.08	0.10
н71	288412.26	1209674.15	0.10
н70	288421.14	1209683.98	0.10
н69	288416.51	1209688.17	0.10
н87	288411.32	1209692.86	0.10
н86	288422.08	1209704.78	0.10
н85	288400.52	1209724.27	0.10
н84	288349.23	1209667.52	0.10
н101	288353.69	1209663.49	0.10
н102	288345.11	1209654.01	0.10
н88	288385.41	1209617.59	0.10
н72	288425.62	1209662.08	0.10

Координаты характерных точек границ образуемого земельного участка (:ЗУ15) площадью 4590 кв.м. представлены в каталоге координат (таблица 18)

Каталог координат характерных точек границ земельного участка (:ЗУ15)

Таблица 18

Обозначение характерных точек границ	Координаты, м		Средняя квадратическая погрешность
	X	Y	
1	2	3	4
н85	288400.52	1209724.27	0.10
н81	288369.80	1209752.03	0.10
н80	288367.40	1209749.39	0.10
н104	288356.65	1209755.40	0.10
н105	288301.03	1209693.85	0.10
н106	288334.68	1209663.43	0.10
н107	288343.26	1209672.92	0.10
н101	288353.69	1209663.49	0.10
н85	288378.96	1209691.46	0.10

Координаты характерных точек границ образуемого земельного участка (:ЗУ16) площадью 6802 кв.м. представлены в каталоге координат (таблица 19)

Каталог координат характерных точек границ земельного участка (:ЗУ16)

Таблица 19

Обозначение характерных точек границ	Координаты, м		Средняя квадратическая погрешность
	X	Y	
1	2	3	4
н89	288442.56	1209565.94	0.10
н88	288385.41	1209617.59	0.10
н89	288442.56	1209565.94	0.10
н108	288348.21	1209576.43	0.10
н109	288365.15	1209561.12	0.10
н110	1209547.77	1209547.77	0.10
н111	288358.28	1209543.07	0.10
н112	288351.74	1209535.84	0.10
н113	288365.58	1209523.33	0.10
н114	288370.78	1209518.64	0.10
н115	288348.58	1209494.07	0.10
н116	288357.59	1209485.93	0.10
н117	288386.13	1209490.92	0.10
н118	288392.32	1209499.15	0.10
н89	288442.56	1209565.94	0.10
н719	288437.64	1209561.96	0.10
н720	288436.06	1209563.20	0.10
н721	288434.82	1209561.65	0.10
н722	288436.39	1209560.41	0.10
н719	288437.64	1209561.96	0.10

н723	288398.01	1209512.11	0.10
н724	288396.46	1209513.36	0.10
н725	288395.21	1209511.78	0.10
н726	288396.76	1209510.54	0.10
н723	288398.01	1209512.11	0.10

Координаты характерных точек границ образуемого земельного участка (:ЗУ17) площадью 3666 кв.м. представлены в каталоге координат (таблица 20)

Каталог координат характерных точек границ земельного участка (:ЗУ17)

Таблица 20

Обозначение характерных точек границ	Координаты, м		Средняя квадратическая погрешность
	X	Y	
1	2	3	4
н88	288385.41	1209617.59	0.10
н102	288345.11	1209654.01	0.10
н119	288315.08	1209620.77	0.10
н120	288295.85	1209599.49	0.10
н121	288312.96	1209584.03	0.10
н122	288318.15	1209579.33	0.10
н123	288322.79	1209575.14	0.10
н124	288334.86	1209588.50	0.10
н108	288348.21	1209576.43	0.10
н88	288385.41	1209617.59	0.10

Координаты характерных точек границ образуемого земельного участка (:ЗУ18) площадью 4241 кв.м. представлены в каталоге координат (таблица 21)

Каталог координат характерных точек границ земельного участка (:ЗУ18)

Таблица 21

Обозначение характерных точек границ	Координаты, м		Средняя квадратическая погрешность
	X	Y	
1	2	3	4
н102	288345.11	1209654.01	0.10
н106	288334.68	1209663.43	0.10
н105	288301.03	1209693.85	0.10
н125	288245.23	1209632.10	0.10
н126	288248.94	1209628.74	0.10
н127	288254.13	1209624.05	0.10
н128	288271.83	1209608.05	0.10
н129	288278.37	1209615.29	0.10
н130	288283.56	1209610.59	0.10
н131	288302.79	1209631.87	0.10
н119	288315.08	1209620.77	0.10
н102	288345.11	1209654.01	0.10

Координаты характерных точек границ образуемого земельного участка (:ЗУ19) площадью 3780 кв.м. представлены в каталоге координат (таблица 22)

Каталог координат характерных точек границ земельного участка (:ЗУ19)

Таблица 22

Обозначение характерных точек границ	Координаты, м		Средняя квадратическая погрешность
	X	Y	
1	2	3	4
н113	288365.58	1209523.33	0.10
н112	288351.74	1209535.84	0.10
н111	288358.28	1209543.07	0.10
н110	1209547.77	1209547.77	0.10
н109	288365.15	1209561.12	0.10
н108	288348.21	1209576.43	0.10
н124	288334.86	1209588.50	0.10
н123	288322.79	1209575.14	0.10
н122	288318.15	1209579.33	0.10
н132	288288.41	1209546.42	0.10
н133	288342.38	1209497.65	0.10
н113	288365.58	1209523.33	0.10

Координаты характерных точек границ образуемого земельного участка (:ЗУ20) площадью 3369 кв.м. представлены в каталоге координат (таблица 23)

Каталог координат характерных точек границ земельного участка (:ЗУ20)

Таблица 23

Обозначение характерных точек границ	Координаты, м		Средняя квадратическая погрешность
	X	Y	
1	2	3	4
н121	288312.96	1209584.03	0.10
н120	288295.85	1209599.49	0.10
н119	288315.08	1209620.77	0.10
н131	288302.79	1209631.87	0.10
н130	288283.56	1209610.59	0.10
н129	288278.37	1209615.29	0.10
н128	288271.83	1209608.05	0.10
н127	288254.13	1209624.05	0.10
н134	288230.92	1209598.37	0.10
н135	288283.22	1209551.12	0.10
н121	288312.96	1209584.03	0.10

Координаты характерных точек границ образуемого земельного участка (:ЗУ21) площадью 3064 кв.м. представлены в каталоге координат (таблица 24)

Каталог координат характерных точек границ земельного участка (:ЗУ21)

Таблица 24

Обозначение характерных точек границ	Координаты, м		Средняя квадратическая погрешность
	X	Y	
1	2	3	4
н136	288294.53	1209848.08	0.10
н137	288241.67	1209895.85	0.10
н138	288223.27	1209876.29	0.10
н139	288249.77	1209852.34	0.10
н140	288243.24	1209845.11	0.10
н141	288247.76	1209841.03	0.10
н142	288230.03	1209821.40	0.10
н143	288252.28	1209801.32	0.10
н136	288294.53	1209848.08	0.10

Координаты характерных точек границ образуемого земельного участка (:ЗУ22) площадью 4592 кв.м. представлены в каталоге координат (таблица 25)

Каталог координат характерных точек границ земельного участка (:ЗУ22)

Таблица 25

Обозначение характерных точек границ	Координаты, м		Средняя квадратическая погрешность
	X	Y	
1	2	3	4
н143	288252.28	1209801.32	0.10
н142	288230.03	1209821.40	0.10
н141	288247.76	1209841.03	0.10
н140	288243.24	1209845.11	0.10
н139	288249.77	1209852.34	0.10
н138	288223.27	1209876.29	0.10
н144	288180.10	1209830.36	0.10
н145	288178.32	1209828.52	0.10
н146	288165.90	1209815.96	0.10
н147	288207.75	1209778.15	0.10
н148	288210.34	1209775.80	0.10
н405	288225.17	1209792.22	0.10
н36	288235.57	1209782.83	0.10
н143	288241.52	1209789.41	0.10

Координаты характерных точек границ образуемого земельного участка (:ЗУ23) площадью 4313 кв.м. представлены в каталоге координат (таблица 26)

Каталог координат характерных точек границ земельного участка (:ЗУ23)

Таблица 26

Обозначение характерных точек границ	Координаты, м		Средняя квадратическая погрешность
	X	Y	
1	2	3	4

н149	288293.61	1209700.55	0.10
н150	288257.41	1209733.27	0.10
н151	288247.32	1209722.11	0.10
н152	288238.42	1209730.15	0.10
н153	288211.31	1209700.15	0.10
н154	288224.61	1209688.13	0.10
н155	288212.55	1209674.77	0.10
н156	288217.74	1209670.08	0.10
н157	288211.20	1209662.84	0.10
н158	288228.90	1209646.85	0.10
н159	288234.10	1209642.15	0.10
н160	288237.81	1209638.80	0.10
н149	288293.61	1209700.55	0.10

Координаты характерных точек границ образуемого земельного участка (:ЗУ24) площадью 3714 кв.м. представлены в каталоге координат (таблица 27)

Каталог координат характерных точек границ земельного участка (:ЗУ24)

Таблица 27

Обозначение характерных точек границ	Координаты, м		Средняя квадратическая погрешность
	X	Y	
1	2	3	4
н437	288248.51	1209741.31	0.10
н148	288210.34	1209775.80	0.10
н147	288207.75	1209778.15	0.10
н161	288177.12	1209744.26	0.10
н162	288158.48	1209723.63	0.10
н163	288176.10	1209707.70	0.10
н164	288181.30	1209703.01	0.10
н165	288185.93	1209698.82	0.10
н166	288198.00	1209712.18	0.10
н153	288211.31	1209700.15	0.10
н152	288238.42	1209730.15	0.10
н437	288248.51	1209741.31	0.10

Координаты характерных точек границ образуемого земельного участка (:ЗУ25) площадью 4148 кв.м. представлены в каталоге координат (таблица 28)

Каталог координат характерных точек границ земельного участка (:ЗУ25)

Таблица 28

Обозначение характерных точек границ	Координаты, м		Средняя квадратическая погрешность
	X	Y	
1	2	3	4
н147	288207.75	1209778.15	0.10
н146	288165.90	1209815.96	0.10
н167	1209756.76	288107.28	0.10

н168	288133.12	1209733.40	0.10
н169	288139.66	1209740.64	0.10
н170	288146.28	1209734.65	0.10
н171	288164.93	1209755.28	0.10
н161	288177.12	1209744.26	0.10
н147	288207.75	1209778.15	0.10

Координаты характерных точек границ образуемого земельного участка (:ЗУ26) площадью 3650 кв.м. представлены в каталоге координат (таблица 29)

Каталог координат характерных точек границ земельного участка (:ЗУ26)

Таблица 29

Обозначение характерных точек границ	Координаты, м		Средняя квадратическая погрешность
	X	Y	
1	2	3	4
н158	288228.90	1209646.85	0.10
н157	288211.20	1209662.84	0.10
н156	288217.74	1209670.08	0.10
н155	288212.55	1209674.77	0.10
н154	288224.61	1209688.13	0.10
н153	288211.31	1209700.15	0.10
н166	288198.00	1209712.18	0.10
н165	288185.93	1209698.82	0.10
н164	288181.30	1209703.01	0.10
н172	288151.55	1209670.10	0.10
н173	288205.70	1209621.17	0.10
н158	288228.90	1209646.85	0.10

Координаты характерных точек границ образуемого земельного участка (:ЗУ27) площадью 3869 кв.м. представлены в каталоге координат (таблица 30)

Каталог координат характерных точек границ земельного участка (:ЗУ27)

Таблица 30

Обозначение характерных точек границ	Координаты, м		Средняя квадратическая погрешность
	X	Y	
1	2	3	4
н163	288176.10	1209707.70	0.10
н162	288158.48	1209723.63	0.10
н161	288177.12	1209744.26	0.10
н171	288164.93	1209755.28	0.10
н170	288146.28	1209734.65	0.10
н169	288139.66	1209740.64	0.10
н168	288133.12	1209733.40	0.10
н167	1209756.76	288107.28	0.10
н174	288082.90	1209732.14	0.10
н175	288146.36	1209674.79	0.10

н163	288176.10	1209707.70	0.10
------	-----------	------------	------

Координаты характерных точек границ образуемого земельного участка (:ЗУ28) площадью 3586 кв.м. представлены в каталоге координат (таблица 31)

Каталог координат характерных точек границ земельного участка (:ЗУ28)

Таблица 31

Обозначение характерных точек границ	Координаты, м		Средняя квадратическая погрешность
	X	Y	
1	2	3	4
н176	288337.68	1209492.46	0.10
н177	288283.72	1209541.23	0.10
н178	288253.97	1209508.32	0.10
н179	288258.61	1209504.13	0.10
н180	288246.54	1209490.77	0.10
н181	288269.05	1209470.43	0.10
н182	288299.35	1209475.74	0.10
н183	288326.93	1209480.56	0.10
н176	288337.68	1209492.46	0.10

Координаты характерных точек границ образуемого земельного участка (:ЗУ29) площадью 3354 кв.м. представлены в каталоге координат (таблица 32)

Каталог координат характерных точек границ земельного участка (:ЗУ29)

Таблица 32

Обозначение характерных точек границ	Координаты, м		Средняя квадратическая погрешность
	X	Y	
1	2	3	4
н184	288278.52	1209545.92	0.10
н185	288226.23	1209593.18	0.10
н186	288203.02	1209567.50	0.10
н187	288220.73	1209551.50	0.10
н188	288214.19	1209544.27	0.10
н189	288219.38	1209539.58	0.10
н190	288199.94	1209518.06	0.10
н191	288211.71	1209507.42	0.10
н192	288231.16	1209528.93	0.10
н193	288248.78	1209513.01	0.10
н184	288278.52	1209545.92	0.10

Координаты характерных точек границ образуемого земельного участка (:ЗУ30) площадью 4060 кв.м. представлены в каталоге координат (таблица 33)

Каталог координат характерных точек границ земельного участка (:ЗУ30)

Таблица 33

Обозначение характерных точек границ	Координаты, м		Средняя квадратическая погрешность
	X	Y	
1	2	3	4
н181	288269.05	1209470.43	0.10
н180	288246.54	1209490.77	0.10
н179	288258.61	1209504.13	0.10
н178	288253.97	1209508.32	0.10
н193	288248.78	1209513.01	0.10
н192	288231.16	1209528.93	0.10
н191	288211.71	1209507.42	0.10
н194	288181.80	1209474.31	0.10
н195	288160.01	1209450.20	0.10
н196	288176.47	1209435.33	0.10
н197	288195.08	1209448.82	0.10
н198	288204.29	1209455.50	0.10
н199	288210.85	1209460.25	0.10
н200	288229.07	1209463.44	0.10
н181	288269.05	1209470.43	0.10

Координаты характерных точек границ образуемого земельного участка (:ЗУ31) площадью 4213 кв.м. представлены в каталоге координат (таблица 34)

Каталог координат характерных точек границ земельного участка (:ЗУ31)

Таблица 34

Обозначение характерных точек границ	Координаты, м		Средняя квадратическая погрешность
	X	Y	
1	2	3	4
н187	288220.73	1209551.50	0.10
н186	288203.02	1209567.50	0.10
н201	288197.83	1209572.19	0.10
н202	288194.12	1209575.55	0.10
н203	288138.22	1209513.69	0.10
н194	288181.80	1209474.31	0.10
н191	288211.71	1209507.42	0.10
н190	288199.94	1209518.06	0.10
н189	288219.38	1209539.58	0.10
н188	288214.19	1209544.27	0.10
н187	288220.73	1209551.50	0.10

Координаты характерных точек границ образуемого земельного участка (:ЗУ32) площадью 4930 кв.м. представлены в каталоге координат (таблица 35)

Каталог координат характерных точек границ земельного участка (:ЗУ32)

Таблица 35

Обозначение характерных точек границ	Координаты, м		Средняя квадратическая погрешность
	X	Y	
1	2	3	4
н194	288181.80	1209474.31	0.10
н203	288138.22	1209513.69	0.10
н204	288082.42	1209451.94	0.10
н205	288083.61	1209450.86	0.10
н206	288088.81	1209446.17	0.10
н207	288117.11	1209420.59	0.10
н208	288137.52	1209443.18	0.10
н209	288159.68	1209423.16	0.10
н196	288176.47	1209435.33	0.10
н195	288160.01	1209450.20	0.10
н194	288181.80	1209474.31	0.10

Координаты характерных точек границ образуемого земельного участка (:ЗУ33) площадью 4512 кв.м. представлены в каталоге координат (таблица 36)

Каталог координат характерных точек границ земельного участка (:ЗУ33)

Таблица 36

Обозначение характерных точек границ	Координаты, м		Средняя квадратическая погрешность
	X	Y	
1	2	3	4
н209	288159.68	1209423.16	0.10
н208	288137.52	1209443.18	0.10
н207	288117.11	1209420.59	0.10
н206	288088.81	1209446.17	0.10
н210	288038.09	1209390.05	0.10
н211	288084.61	1209368.73	0.10
н212	288098.98	1209379.15	0.10
н209	288157.85	1209421.83	0.10

Координаты характерных точек границ образуемого земельного участка (:ЗУ34) площадью 3877 кв.м. представлены в каталоге координат (таблица 37)

Каталог координат характерных точек границ земельного участка (:ЗУ34)

Таблица 37

Обозначение характерных точек границ	Координаты, м		Средняя квадратическая погрешность
	X	Y	
1	2	3	4
н213	288201.01	1209615.97	0.10
н214	288145.92	1209665.76	0.10
н215	288116.18	1209632.84	0.10
н216	288121.75	1209627.80	0.10

н217	288106.33	1209610.74	0.10
н218	288120.94	1209597.54	0.10
н219	288120.94	1209597.54	0.10
н220	288148.37	1209603.75	0.10
н221	288153.56	209599.06	0.10
н222	288160.10	1209606.29	0.10
н223	288177.80	1209590.30	0.10
н213	288201.01	1209615.97	0.10

Координаты характерных точек границ образуемого земельного участка (:ЗУ35) площадью 3945 кв.м. представлены в каталоге координат (таблица 38)

Каталог координат характерных точек границ земельного участка (:ЗУ35)

Таблица 38

Обозначение характерных точек границ	Координаты, м		Средняя квадратическая погрешность
	X	Y	
1	2	3	4
н224	288140.73	1209670.45	0.10
н225	288077.97	209727.17	0.10
н226	288053.59	1209702.54	0.10
н227	288078.58	1209679.96	0.10
н228	288072.04	1209672.73	0.10
н229	288075.48	1209669.62	0.10
н230	288060.06	1209652.56	0.10
н231	288075.49	1209638.61	0.10
н232	288090.91	1209655.68	0.10
н233	288110.98	1209637.54	0.10
н224	288140.73	1209670.45	0.10

Координаты характерных точек границ образуемого земельного участка (:ЗУ36) площадью 6447 кв.м. представлены в каталоге координат (таблица 39)

Каталог координат характерных точек границ земельного участка (:ЗУ36)

Таблица 39

Обозначение характерных точек границ	Координаты, м		Средняя квадратическая погрешность
	X	Y	
1	2	3	4
н234	288186.70	1209582.25	0.10
н235	288182.99	1209585.60	0.10
н223	288177.80	1209590.30	0.10
н222	288160.10	1209606.29	0.10
н221	288153.56	209599.06	0.10
н220	288148.37	1209603.75	0.10
н218	288132.36	1209587.22	0.10
н236	288146.89	1209592.53	0.10
н237	288160.69	1209587.12	0.10

н239	288157.73	1209574.43	0.10
н244	288116.47	1209547.63	0.10
н251	288049.44	1209525.71	0.10
н245	288044.82	1209520.60	0.10
н246	288060.45	1209506.47	0.10
н247	288043.20	1209487.38	0.10
н248	288068.61	1209464.42	0.10
н249	288073.81	1209459.73	0.10
н250	288075.00	1209458.65	0.10
н234	288186.70	1209582.25	0.10

Координаты характерных точек границ образуемого земельного участка (:ЗУ37) площадью 4161 кв.м. представлены в каталоге координат (таблица 40)

Каталог координат характерных точек границ земельного участка (:ЗУ37)

Таблица 40

Обозначение характерных точек границ	Координаты, м		Средняя квадратическая погрешность
	X	Y	
1	2	3	4
н218	288132.36	1209587.22	0.10
н217	288106.33	1209610.74	0.10
н216	288121.75	1209627.80	0.10
н215	288116.18	1209632.84	0.10
н233	288110.98	1209637.54	0.10
н232	288090.91	1209655.68	0.10
н231	288075.49	1209638.61	0.10
н238	288041.55	1209601.06	0.10
н252	288078.61	1209567.56	0.10
н218	288132.36	1209587.22	0.10

Координаты характерных точек границ образуемого земельного участка (:ЗУ38) площадью 4459 кв.м. представлены в каталоге координат (таблица 41)

Каталог координат характерных точек границ земельного участка (:ЗУ38)

Таблица 41

Обозначение характерных точек границ	Координаты, м		Средняя квадратическая погрешность
	X	Y	
1	2	3	4
н231	288075.49	1209638.61	0.10
н230	288060.06	1209652.56	0.10
н229	288075.48	1209669.62	0.10
н228	288072.04	1209672.73	0.10
н227	288078.58	1209679.96	0.10
н226	288053.59	1209702.54	0.10
н240	288048.12	1209697.02	0.10
н241	288045.57	1209694.53	0.10

н242	287992.90	1209645.02	0.10
н243	288038.07	1209604.20	0.10
н238	288041.55	1209601.06	0.10
н231	288075.49	1209638.61	0.10

Координаты характерных точек границ образуемого земельного участка (:ЗУ39) площадью 5986 кв.м. представлены в каталоге координат (таблица 42)

Каталог координат характерных точек границ земельного участка (:ЗУ39)

Таблица 42

Обозначение характерных точек границ	Координаты, м		Средняя квадратическая погрешность
	X	Y	
1	2	3	4
н252	288078.61	1209567.56	0.10
н238	288041.55	1209601.06	0.10
н243	288038.07	1209604.20	0.10
н253	288007.57	1209570.46	0.10
н266	287990.06	1209586.28	0.10
н265	287971.29	1209565.51	0.10
н264	287964.38	1209571.76	0.10
н263	287957.84	1209564.53	0.10
н262	287932.05	1209587.83	0.10
н272	287911.72	1209568.73	0.10
н255	287959.97	1209525.12	0.10
н256	287974.94	1209521.98	0.10
н257	287991.27	1209540.05	0.10
н258	287999.67	1209532.45	0.10
н259	= 288060.26	1209560.85	0.10
н252	288078.61	1209567.56	0.10

Координаты характерных точек границ образуемого земельного участка (:ЗУ40) площадью 4368 кв.м. представлены в каталоге координат (таблица 43)

Каталог координат характерных точек границ земельного участка (:ЗУ40)

Таблица 43

Обозначение характерных точек границ	Координаты, м		Средняя квадратическая погрешность
	X	Y	
1	2	3	4
н244	288073.32	1209552.13	0.10
н251	288064.41	1209560.18	0.10
н252	288074.47	1209571.30	0.10
н238	288041.55	1209601.06	0.10
н243	288038.07	1209604.20	0.10
н253	288007.57	1209570.46	0.10
н254	287988.80	1209549.69	0.10
н255	287994.95	1209544.13	0.10

н256	287991.27	1209540.05	0.10
н257	288002.92	1209529.52	0.10
н258	288006.61	1209533.60	0.10
н259	288011.80	1209528.90	0.10
н260	288018.48	1209522.87	0.10
н561	288029.19	1209534.72	0.10
н245	288044.82	1209520.60	0.10
н244	288073.32	1209552.13	0.10

Координаты характерных точек границ образуемого земельного участка (:ЗУ41) площадью 6124 кв.м. представлены в каталоге координат (таблица 44)

Каталог координат характерных точек границ земельного участка (:ЗУ41)

Таблица 44

Обозначение характерных точек границ	Координаты, м		Средняя квадратическая погрешность
	X	Y	
1	2	3	4
н248	288068.61	1209464.42	0.10
н247	288039.58	1209490.65	0.10
н246	288056.84	1209509.74	0.10
н245	288044.82	1209520.60	0.10
н251	288064.41	1209560.18	0.10
н260	288040.58	1209522.81	0.10
н261	287989.09	1209469.81	0.10
н283	287982.11	1209458.85	0.10
н282	287962.82	1209424.53	0.10
н285	288012.14	1209401.93	0.10
н248	288068.61	1209464.42	0.10

Координаты характерных точек границ образуемого земельного участка (:ЗУ42) площадью 4229 кв.м. представлены в каталоге координат (таблица 45)

Каталог координат характерных точек границ земельного участка (:ЗУ42)

Таблица 45

Обозначение характерных точек границ	Координаты, м		Средняя квадратическая погрешность
	X	Y	
1	2	3	4
н261	287989.09	1209469.81	0.10
н284	287966.25	1209473.19	0.10
н267	287962.02	1209473.82	0.10
н269	287891.53	1209484.26	0.10
н671	287880.14	1209493.82	0.10
н270	287855.03	1209491.53	0.10
н277	287851.40	209484.80	0.10
н278	287876.98	1209463.86	0.10
н279	287890.54	1209457.65	0.10

н282	287962.82	1209424.53	0.10
н283	287982.11	1209458.85	0.10
н261	287989.09	1209469.81	0.10

Координаты характерных точек границ образуемого земельного участка (:ЗУ43) площадью 2032 кв.м. представлены в каталоге координат (таблица 46)

Каталог координат характерных точек границ земельного участка (:ЗУ43)

Таблица 46

Обозначение характерных точек границ	Координаты, м		Средняя квадратическая погрешность
	X	Y	
1	2	3	4
н271	287946.37	1209527.98	0.10
н275	287906.60	1209563.92	0.10
н276	287881.19	1209540.04	0.10
н273	287873.11	1209525.06	0.10
н274	287896.75	1209513.78	0.10
н280	287876.98	1209463.86	0.10
н271	287946.37	1209527.98	0.10

Координаты характерных точек границ образуемого земельного участка (:ЗУ44) площадью 49 кв.м. представлены в каталоге координат (таблица 47)

Каталог координат характерных точек границ земельного участка (:ЗУ44)

Таблица 47

Обозначение характерных точек границ	Координаты, м		Средняя квадратическая погрешность
	X	Y	
1	2	3	4
н276	287881.18	1209540.02	0.10
н560	287867.90	1209527.54	0.10
н273	287873.11	1209525.06	0.10
н276	287881.18	1209540.02	0.10

Координаты характерных точек границ образуемого земельного участка (:ЗУ45) площадью 34 кв.м. представлены в каталоге координат (таблица 48)

Каталог координат характерных точек границ земельного участка (:ЗУ45)

Таблица 48

Обозначение характерных точек границ	Координаты, м		Средняя квадратическая погрешность
	X	Y	
1	2	3	4
н270	287855.03	1209491.53	0.10
н496	287844.37	1209490.55	0.10
н277	287851.40	1209484.80	0.10
н270	287855.03	1209491.53	0.10

Координаты характерных точек границ образуемого земельного участка (:ЗУ46) площадью

47 кв.м. представлены в каталоге координат (таблица 49)

Каталог координат характерных точек границ земельного участка (:ЗУ46)

Таблица 49

Обозначение характерных точек границ	Координаты, м		Средняя квадратическая погрешность
	X	Y	
1	2	3	4
н670	287827.22	1209541.72	0.10
н324	287815.69	1209540.84	0.10
н718	287817.74	1209532.85	0.10
н670	287827.22	1209541.72	0.10

Координаты характерных точек границ образуемого земельного участка (:ЗУ47) площадью 23742 кв.м. представлены в каталоге координат (таблица 50)

Каталог координат характерных точек границ земельного участка (:ЗУ47)

Таблица 50

Обозначение характерных точек границ	Координаты, м		Средняя квадратическая погрешность
	X	Y	
1	2	3	4
н286	288455.97	1209880.27	0.10
н287	288413.89	1209957.24	0.10
н288	288412.43	1209975.70	0.10
н289	288404.16	1209995.940	.10
н290	288403.44	1210003.23	0.10
н291	288304.81	1209943.82	0.10
н718	288297.63	1209939.50	0.10
н292	288257.46	1209895.05	0.10
н293	288306.43	1209850.81	0.10
н294	288293.39	1209836.38	0.10
н295	288230.59	1209766.88	0.10
н296	288298.28	1209705.71	0.10
н297	288361.08	1209775.21	0.10
н406	288450.20	1209873.83	0.10
н286	288455.97	1209880.27	0.10

Координаты характерных точек границ образуемого земельного участка (:ЗУ48) площадью 8308 кв.м. представлены в каталоге координат (таблица 51)

Каталог координат характерных точек границ земельного участка (:ЗУ48)

Таблица 51

Обозначение характерных точек границ	Координаты, м		Средняя квадратическая погрешность
	X	Y	
1	2	3	4
н597	288747.13	1209986.06	0.10
н598	288731.45	1210003.22	0.10

н599	288725.993	1210009.01	0.10
н600	288711.52	1210022.65	0.10
н601	288695.95	1210035.03	0.10
н602	288679.42	1210046.08	0.10
н603	288673.96	1210049.30	0.10
н2	288620.90	1209990.58	0.10
н1	288697.90	1209921.00	0.10
н597	288747.13	1209986.06	0.10

Координаты характерных точек границ образуемого земельного участка (:ЗУ49) площадью 2050 кв.м. представлены в каталоге координат (таблица 52)

Каталог координат характерных точек границ земельного участка (:ЗУ49)

Таблица 52

Обозначение характерных точек границ	Координаты, м		Средняя квадратическая погрешность
	X	Y	
1	2	3	4
н604	288664.93	1210054.22	0.10
н605	288662.01	1210055.71	0.10
н606	288643.87	1210063.86	0.10
н607	288637.59	1210066.26	0.10
н25	288592.44	1210016.30	0.10
н24	288613.48	1209997.29	0.10
н604	288664.93	1210054.22	0.10

Координаты характерных точек границ образуемого земельного участка (:ЗУ50) площадью 1696 кв.м. представлены в каталоге координат (таблица 53)

Каталог координат характерных точек границ земельного участка (:ЗУ50)

Таблица 53

Обозначение характерных точек границ	Координаты, м		Средняя квадратическая погрешность
	X	Y	
1	2	3	4
н608	288627.29	1210069.78	0.10
н298	288625.11	1210070.46	0.10
н299	288597.35	1210078.95	0.10
н47	288555.33	1210032.46	0.10
н46	288574.98	1210032.08	0.10
н45	288584.94	1210022.92	0.10
н608	288627.29	1210069.78	0.10

Координаты характерных точек границ образуемого земельного участка (:ЗУ51) площадью 5243 кв.м. представлены в каталоге координат (таблица 54)

Каталог координат характерных точек границ земельного участка (:ЗУ51)

Таблица 54

Обозначение	Координаты, м	Средняя
-------------	---------------	---------

характерных точек границ	X	Y	квадратическая погрешность
1	2	3	4
н300	288586.79	1210082.18	0.10
н301	288584.68	1210082.83	0.10
н302	288557.51	1210091.79	0.10
н303	288530.92	1210104.31	0.10
н304	288488.30	1210097.17	0.10
н305	288486.52	1210096.86	0.10
н306	288486.20	1210080.16	0.10
н307	288486.02	1210070.89	0.10
н52	288485.30	1210033.81	0.10
н51	288526.19	1210033.02	0.10
н48	288542.08	1210032.71	0.10
н300	288586.79	1210082.18	0.10

Координаты характерных точек границ образуемого земельного участка (:ЗУ52) площадью 11922 кв.м. представлены в каталоге координат (таблица 55)

Каталог координат характерных точек границ земельного участка (:ЗУ52)

Таблица 55

Обозначение характерных точек границ	Координаты, м		Средняя квадратическая погрешность
	X	Y	
1	2	3	4
н308	288368.65	1209462.46	0.10
н309	288345.09	1209483.74	0.10
н310	288338.16	1209482.53	0.10
н311	88320.99	1209463.55	0.10
н312	288314.16	1209462.35	0.10
н182	288299.35	1209475.74	0.10
н181	288269.05	1209470.43	0.10
н200	288229.07	1209463.44	0.10
н313	288213.99	1209446.74	0.10
н198	288204.29	1209455.50	0.10
н197	288195.08	1209448.82	0.10
н314	88218.63	1209427.56	0.10
н315	288311.11	1209343.98	0.10
н316	288322.93	1209368.32	0.10
н317	288327.30	1209377.32	0.10
н318	288353.59	1209431.46	0.10
н308	288368.65	1209462.46	0.10
н730	288356.62	1209449.62	0.10
н731	288354.79	1209450.42	0.10
н732	288353.99	1209448.57	0.10

н733	288355.84	1209447.79	0.10
н730	288356.62	1209449.62	0.10
н734	288337.19	1209404.51	0.10
н735	288335.37	1209405.32	0.10
н736	288334.56	1209403.46	0.10
н737	288336.40	1209402.69	0.10
н734	288337.19	1209404.51	0.10
н738	288315.50	1209354.39	0.10
н739	288313.64	1209355.19	0.10
н740	288312.86	1209353.33	0.10
н741	288314.69	1209352.55	0.10

Координаты характерных точек границ образуемого земельного участка (:ЗУ53) площадью 13266 кв.м. представлены в каталоге координат (таблица 56)

Каталог координат характерных точек границ земельного участка (:ЗУ53)

Таблица 56

Обозначение характерных точек границ	Координаты, м		Средняя квадратическая погрешность
	X	Y	
1	2	3	4
н315	288311.11	1209343.98	0.10
н314	88218.63	1209427.56	0.10
н319	288163.98	1209308.41	0.10
н320	288270.27	1209259.71	0.10
н321	288290.63	1209301.61	0.10
н322	288291.43	1209303.45	0.10
н315	288311.11	1209343.98	0.10

Координаты характерных точек границ образуемого земельного участка (:ЗУ54) площадью 9297 кв.м. представлены в каталоге координат (таблица 57)

Каталог координат характерных точек границ земельного участка (:ЗУ54)

Таблица 57

Обозначение характерных точек границ	Координаты, м		Средняя квадратическая погрешность
	X	Y	
1	2	3	4
н314	88218.63	1209427.56	0.10
н197	288195.08	1209448.82	0.10
н196	288176.47	1209435.33	0.10
н209	288157.85	1209421.83	0.10
н212	288098.98	1209379.15	0.10
н323	287705.02	1209351.74	0.10

н319	288163.98	1209308.41	0.10
н314	88218.63	1209427.56	0.10

Координаты характерных точек границ образуемого земельного участка (:ЗУ55) площадью 5703 кв.м. представлены в каталоге координат (таблица 58)

Каталог координат характерных точек границ земельного участка (:ЗУ55)

Таблица 58

Обозначение характерных точек границ	Координаты, м		Средняя квадратическая погрешность
	X	Y	
1	2	3	4
н324	287815.69	1209540.84	0.10
н325	287784.69	1209661.42	0.10
н326	287721.35	1209591.33	0.10
н327	287773.22	1209548.84	0.10
н655	287797.46	1209539.44	0.10
н324	287815.69	1209540.84	0.10

Координаты характерных точек границ образуемого земельного участка (:ЗУ56) площадью 25674 кв.м. представлены в каталоге координат (таблица 59)

Каталог координат характерных точек границ земельного участка (:ЗУ56)

Таблица 59

Обозначение характерных точек границ	Координаты, м		Средняя квадратическая погрешность
	X	Y	
1	2	3	4
н328	287781.26	1209674.77	0.10
н329	287780.61	1209677.31	0.10
н330	287780.09	1209679.32	0.10
н331	287776.77	1209692.18	0.10
н332	287745.02	1209815.25	0.10
н333	287552.43	1209729.62	0.10
н334	287604.55	1209687.02	0.10
н335	287712.44	1209598.62	0.10
н328	287781.26	1209674.77	0.10

Координаты характерных точек границ образуемого земельного участка (:ЗУ57) площадью 17552 кв.м. представлены в каталоге координат (таблица 60)

Каталог координат характерных точек границ земельного участка (:ЗУ57)

Таблица 60

Обозначение характерных точек границ	Координаты, м		Средняя квадратическая погрешность
	X	Y	
1	2	3	4
н372	287668.32	1209465.67	0.10
н675	287637.92	1209534.20	0.10

н679	287621.19	1209545.03	0.10
н674	287631.23	1209549.28	0.10
н388	287600.61	1209618.28	0.10
н387	287574.93	1209627.19	0.10
н680	287560.47	1209585.26	0.10
н681	287567.26	1209585.27	0.10
н682	287599.11	1209551.02	0.10
н683	287601.87	1209534.51	0.10
н684	287577.73	1209523.50	0.10
н685	287540.27	1209526.66	0.10
н535	287509.37	1209437.04	0.10
н686	287523.25	1209433.35	0.10
н687	287567.90	1209419.67	0.10
н688	287585.60	1209410.32	0.10
н716	287589.00	1209416.47	0.10
н689	287594.41	1209426.29	0.10
н690	287615.32	1209417.40	0.10
н691	287634.34	1209406.57	0.10
н692	287638.50	1209413.87	0.10
н693	287651.03	1209435.85	0.10
н694	287652.19	1209437.52	0.10
н373	287659.71	1209448.44	0.10
н372	287668.32	1209465.67	0.10

Координаты характерных точек границ образуемого земельного участка (:ЗУ58) площадью 46651 кв.м. представлены в каталоге координат (таблица 61)

Каталог координат характерных точек границ земельного участка (:ЗУ58)

Таблица 61

Обозначение характерных точек границ	Координаты, м		Средняя квадратическая погрешность
	X	Y	
1	2	3	4
н337	287988.93	1209372.12	0.10
н347	287965.56	1209382.82	0.10
н348	287950.26	1209390.45	0.10
н349	287935.30	1209399.21	0.10
н350	287920.94	1209408.95	0.10
н351	287907.53	1209419.42	0.10
н352	287827.22	1209485.22	0.10
н353	287711.89	1209365.99	0.10
н354	287704.95	1209351.79	0.10
н355	287738.15	1209328.54	0.10
н356	287745.77	1209322.31	0.10
н357	287750.61	1209318.35	0.10
н358	287798.87	1209278.90	0.10

н359	287842.61	1209232.34	0.10
н371	287874.61	1209190.33	0.10
н360	287885.73	1209175.72	0.10
н361	287888.48	1209171.38	0.10
н362	287893.01	1209164.22	0.10
н363	287893.90	1209162.83	0.10
н364	287895.18	1209160.81	0.10
н365	287919.92	1209121.73	0.10
н656	287928.36	1209106.67	0.10
н657	287955.62	1209221.67	0.10
н658	287951.83	1209225.51	0.10
н659	287923.81	1209225.88	0.10
н660	287912.70	1209230.72	0.10
н661	287943.89	1209267,00	0.10
н370	287941.70	1209269.05	0.10
н337	287988.93	1209372.12	0.10

Координаты характерных точек границ образуемого земельного участка (:ЗУ58) площадью 1094 кв.м. представлены в каталоге координат (таблица 62)

Каталог координат характерных точек границ земельного участка (:ЗУ59)

Таблица 62

Обозначение характерных точек границ	Координаты, м		Средняя квадратическая погрешность
	X	Y	
1	2	3	4
н501	288466.35	1210109.92	0.10
н502	288456.69	1210116.17	0.10
н503	288427.90	1210070.91	0.10
н504	288415.66	1210055.62	0.10
н505	288401.45	1210044.17	0.10
н528	288407.10	1210033.96	0.10
н529	288417.52	1210042.35	0.10
н530	288422.64	1210046.48	0.10
н531	288423.85	1210047.45	0.10
н532	288437.27	1210064.21	0.10
н533	288458.03	1210096.85	0.10
н534	288461.57	1210102.41	0.10
н501	288466.35	1210109.92	0.10

Координаты характерных точек границ образуемого земельного участка (:ЗУ60) площадью 1381 кв.м. представлены в каталоге координат (таблица 63)

Каталог координат характерных точек границ земельного участка (:ЗУ60)

Таблица 63

Обозначение характерных точек границ	Координаты, м		Средняя квадратическая погрешность
	X	Y	

1	2	3	4
н559	287856.76	1209532.86	0.10
н716	287836.65	1209542.45	0.10
н670	287827.22	1209541.72	0.10
н718	287817.74	1209532.85	0.10
н324	287815.69	1209540.84	0.10
н655	287797.46	1209539.44	0.10
н327	287773.22	1209548.84	0.10
н500	287826.95	1209504.84	0.10
н559	287856.76	1209532.86	0.10

Координаты характерных точек границ образуемого земельного участка (:ЗУ61) площадью 9825 кв.м. представлены в каталоге координат (таблица 64)

Каталог координат характерных точек границ земельного участка (:ЗУ61)

Таблица 64

Обозначение характерных точек границ	Координаты, м		Средняя квадратическая погрешность
	X	Y	
1	2	3	4
н334	287604.55	1209687.02	0.10
н333	287552.43	1209729.62	0.10
н389	287461.73	1209588.66	0.10
н652	287515.87	1209570.08	0.10
н651	287523.20	1209585.22	0.10
н390	287544.60	1209585.25	0.10
н391	287545.87	1209603.87	0.10
н392	287561.63	1209634.64	0.10
н393	287595.04	1209675.41	0.10
н334	287604.55	1209687.02	0.10

Координаты характерных точек границ образуемого земельного участка (:ЗУ62) площадью 12472 кв.м. представлены в каталоге координат (таблица 65)

Каталог координат характерных точек границ земельного участка (:ЗУ62)

Таблица 65

Обозначение характерных точек границ	Координаты, м		Средняя квадратическая погрешность
	X	Y	
1	2	3	4
н654	287528.52	1209538.60	0.10
н653	287513.31	1209564.80	0.10
н652	287515.87	1209570.08	0.10
н389	287461.73	1209588.66	0.10
н394	287383.83	1209467.59	0.10
н395	287442.53	1209454.29	0.10
н396	287456.07	1209451.21	0.10
н397	287494.84	1209440.90	0.10

н654	287528.52	1209538.60	0.10
------	-----------	------------	------

Координаты характерных точек границ образуемого земельного участка (:ЗУ63) площадью 10092 кв.м. представлены в каталоге координат (таблица 66)

Каталог координат характерных точек границ земельного участка (:ЗУ63)

Таблица 66

Обозначение характерных точек границ	Координаты, м		Средняя квадратическая погрешность
	X	Y	
1	2	3	4
н398	288485.07	1209773.98	0.10
н399	288467.28	1209812.04	0.10
н400	288467.47	1209847.13	0.10
н401	288452.10	1209861.02	0.10
н403	288365.58	1209765.28	0.10
н78	288485.07	1209773.98	0.10
н79	288446.76	1209732.08	0.10
н404	288474.43	1209707.07	0.10
н398	288485.07	1209773.98	0.10

Координаты характерных точек границ образуемого земельного участка (:ЗУ64) площадью 29012 кв.м. представлены в каталоге координат (таблица 67)

Каталог координат характерных точек границ земельного участка (:ЗУ64)

Таблица 67

Обозначение характерных точек границ	Координаты, м		Средняя квадратическая погрешность
	X	Y	
1	2	3	4
н407	288005.76	1209708.95	0.10
н408	287927.39	1209819.32	0.10
н409	287828.75	1209710.17	0.10
н325	287784.69	1209661.42	0.10
н324	287815.69	1209540.84	0.10
н670	287827.22	1209541.72	0.10
н407	288005.76	1209708.95	0.10

Координаты характерных точек границ образуемого земельного участка (:ЗУ65) площадью 18439 кв.м. представлены в каталоге координат (таблица 68)

Каталог координат характерных точек границ земельного участка (:ЗУ65)

Таблица 68

Обозначение характерных точек границ	Координаты, м		Средняя квадратическая погрешность
	X	Y	
1	2	3	4
н408	287927.39	1209819.32	0.10
н410	287885.72	1209878.02	0.10

н332	287745.02	1209815.25	0.10
н331	287776.77	1209692.18	0.10
н411	287784.82	1209701.08	0.10
н412	287795.95	1209691.02	0.10
н671	287810.16	1209706.76	0.10
н672	287803.30	1209712.96	0.10
н413	287813.36	1209724.09	0.10
н409	287828.75	1209710.17	0.10
н408	287927.39	1209819.32	0.10

Координаты характерных точек границ образуемого земельного участка (:ЗУ66) площадью 1516 кв.м. представлены в каталоге координат (таблица 69)

Каталог координат характерных точек границ земельного участка (:ЗУ66)

Таблица 69

Обозначение характерных точек границ	Координаты, м		Средняя квадратическая погрешность
	X	Y	
1	2	3	4
н414	288567.14	1209731.63	0.10
н415	288558.86	1209738.25	0.10
н416	288500.02	1209750.37	0.10
н417	288500.58	1209741.30	0.10
н418	288504.14	1209737.43	0.10
н419	288517.57	1209731.58	0.10
н420	288539.55	1209702.52	0.10
н421	288541.51	1209697.76	0.10
н414	288567.14	1209731.63	0.10

Координаты характерных точек границ образуемого земельного участка (:ЗУ67) площадью 3894 кв.м. представлены в каталоге координат (таблица 70)

Каталог координат характерных точек границ земельного участка (:ЗУ67)

Таблица 70

Обозначение характерных точек границ	Координаты, м		Средняя квадратическая погрешность
	X	Y	
1	2	3	4
н422	288504.97	1209608.58	0.10
н94	288486.86	1209624.95	0.10
н93	288474.30	1209608.03	0.10
н90	288473.05	1209606.47	0.10
н89	288442.56	1209565.94	0.10
н118	288392.32	1209499.15	0.10
н117	288386.13	1209490.92	0.10
н742	288419.34	1209491.73	0.10
н427	288432.32	1209509.90	0.10

н428	288491.93	1209591.54	0.10
н422	288504.97	1209608.58	0.10

Координаты характерных точек границ образуемого земельного участка (:ЗУ68) площадью 1054 кв.м. представлены в каталоге координат (таблица 71)

Каталог координат характерных точек границ земельного участка (:ЗУ68)

Таблица 71

Обозначение характерных точек	Координаты, м		Средняя квадратическая погрешность
	X	Y	
1	2	3	4
н429	288531.11	1209642.73	0.10
н98	288512.55	1209659.50	0.10
н97	288511.61	1209658.2	0.10
н96	288510.38	1209656.66	0.10
н95	288488.64	1209627.36	0.10
н94	288486.86	1209624.95	0.10
н422	288504.97	1209608.58	0.10
н429	288531.11	1209642.73	0.10

Координаты характерных точек границ образуемого земельного участка (:ЗУ69) площадью 2085 кв.м. представлены в каталоге координат (таблица 72)

Каталог координат характерных точек границ земельного участка (:ЗУ69)

Таблица 72

Обозначение характерных точек границ	Координаты, м		Средняя квадратическая погрешность
	X	Y	
1	2	3	4
н433	288388.09	1209444.89	0.10
н308	288368.64	1209462.46	0.10
н318	288353.58	1209431.44	0.10
н317	288327.35	1209377.41	0.10
н430	288347.28	1209368.15	0.10
н431	288355.50	1209385.06	0.10
н432	288372.22	1209417.58	0.10
н433	288388.09	1209444.89	0.10

Координаты характерных точек границ образуемого земельного участка (:ЗУ70) площадью 2695 кв.м. представлены в каталоге координат (таблица 73)

Каталог координат характерных точек границ земельного участка (:ЗУ70)

Таблица 73

Обозначение характерных точек границ	Координаты, м		Средняя квадратическая погрешность
	X	Y	
1	2	3	4
н434	288342.91	1209359.16	0.10

н316	288322.93	209368.32	0.10
н315	288311.11	1209343.98	0.10
н322	288291.43	1209303.45	0.10
н321	288290.63	1209301.61	0.10
н320	288270.27	1209259.71	0.10
н435	288291.26	1209250.09	0.10
н436	288325.78	1209323.93	0.10
н434	288342.91	1209359.165	0.10

Координаты характерных точек границ образуемого земельного участка (:ЗУ71) площадью 180 кв.м. представлены в каталоге координат (таблица 74)

Каталог координат характерных точек границ земельного участка (:ЗУ71)

Таблица 74

Обозначение характерных точек границ	Координаты, м		Средняя квадратическая погрешность
	X	Y	
1	2	3	4
н15	288583.28	1209916.14	0.10
н27	288572.15	1209926.20	0.10
н17	288564.10	1209917.29	0.10
н16	288575.23	1209907.24	0.10
н15	288583.28	1209916.14	0.10

Координаты характерных точек границ образуемого земельного участка (:ЗУ72) площадью 180 кв.м. представлены в каталоге координат (таблица 75)

Каталог координат характерных точек границ земельного участка (:ЗУ72)

Таблица 75

Обозначение характерных точек границ	Координаты, м		Средняя квадратическая погрешность
	X	Y	
1	2	3	4
н48	288542.08	1210032.71	0.10
н51	288526.19	1210033.02	0.10
н50	288519.66	1210025.79	0.10
н49	288528.56	1210017.75	0.10
н48	288542.08	1210032.71	0.10

Координаты характерных точек границ образуемого земельного участка (:ЗУ73) площадью 180 кв.м. представлены в каталоге координат (таблица 76)

Каталог координат характерных точек границ земельного участка (:ЗУ73)

Таблица 76

Обозначение характерных точек границ	Координаты, м		Средняя квадратическая погрешность
	X	Y	
1	2	3	4
н101	288353.69	1209663.49	0.10

н107	288343.26	1209672.92	0.10
н106	288334.68	1209663.43	0.10
н102	288345.11	1209654.01	0.10

Координаты характерных точек границ образуемого земельного участка (:ЗУ74) площадью 180 кв.м. представлены в каталоге координат (таблица 77)

Каталог координат характерных точек границ земельного участка (:ЗУ74)

Таблица 77

Обозначение характерных точек границ	Координаты, м		Средняя квадратическая погрешность
	X	Y	
1	2	3	4
н150	288257.41	1209733.27	0.10
н437	288248.51	1209741.31	0.10
н152	288238.42	1209730.15	0.10
н151	288247.32	1209722.11	0.10
н150	288257.41	1209733.27	0.10

Координаты характерных точек границ образуемого земельного участка (:ЗУ75) площадью 180 кв.м. представлены в каталоге координат (таблица 78)

Каталог координат характерных точек границ земельного участка (:ЗУ75)

Таблица 78

Обозначение характерных точек границ	Координаты, м		Средняя квадратическая погрешность
	X	Y	
1	2	3	4
н200	288229.07	1209463.44	0.10
н199	288210.85	1209460.25	0.10
н198	288204.29	1209455.50	0.10
н313	288213.99	1209446.74	0.10
н200	288229.07	1209463.44	0.10

Координаты характерных точек границ образуемого земельного участка (:ЗУ76) площадью 149 кв.м. представлены в каталоге координат (таблица 79)

Каталог координат характерных точек границ земельного участка (:ЗУ76)

Таблица 79

Обозначение характерных точек границ	Координаты, м		Средняя квадратическая погрешность
	X	Y	
1	2	3	4
н258	287999.67	1209532.45	0.10
н257	287991.27	1209540.05	0.10
н256	287974.94	1209521.98	0.10
н655	287976.59	1209521.64	0.10
н281	287989.55	1209527.71	0.10
н268	287991.76	1209530.16	0.10

н656	287992.79	1209529.23	0.10
н258	287999.67	1209532.45	0.10

Координаты характерных точек границ образуемого земельного участка (:ЗУ77) площадью 254 кв.м. представлены в каталоге координат (таблица 80)

Каталог координат характерных точек границ земельного участка (:ЗУ77)

Таблица 80

Обозначение характерных точек границ	Координаты, м		Средняя квадратическая погрешность
	X	Y	
1	2	3	4
н412	287795.95	1209691.02	0.10
н411	287784.82	1209701.08	0.10
н331	287776.77	1209692.18	0.10
н330	287780.09	1209679.32	0.10
н329	287780.61	1209677.31	0.10
н328	287781.26	1209674.77	0.10
н412	287795.95	1209691.02	0.10

Координаты характерных точек границ образуемого земельного участка (:ЗУ78) площадью 180 кв.м. представлены в каталоге координат (таблица 81)

Каталог координат характерных точек границ земельного участка (:ЗУ78)

Таблица 81

Обозначение характерных точек границ	Координаты, м		Средняя квадратическая погрешность
	X	Y	
1	2	3	4
н384	287618.25	1209656.40	0.10
н438	287606.64	1209665.91	0.10
н386	287574.93	1209627.19	0.10
н385	287599.04	1209656.62	0.10
н384	287618.25	1209656.40	0.10

Координаты характерных точек границ образуемого земельного участка (:ЗУ79) площадью 369 кв.м. представлены в каталоге координат (таблица 82)

Каталог координат характерных точек границ земельного участка (:ЗУ79)

Таблица 82

Обозначение характерных точек границ	Координаты, м		Средняя квадратическая погрешность
	X	Y	
1	2	3	4
н710	288546.75	1209691.48	0.10
н711	288545.31	1209695.38	0.10
н421	288541.51	1209697.76	0.10
н553	288515.59	1209663.51	0.10
н703	288516.88	1209661.18	0.10

н702	288519.22	1209659.86	0.10
н701	288522.13	1209659.94	0.10
н700	288524.74	1209661.61	0.10
н712	288558.86	1209738.25	0.10
н710	288546.75	1209691.48	0.10

Координаты характерных точек границ образуемого земельного участка (:ЗУ80) площадью 661 кв.м. представлены в каталоге координат (таблица 83)

Каталог координат характерных точек границ земельного участка (:ЗУ80)

Таблица 83

Обозначение характерных точек границ	Координаты, м		Средняя квадратическая погрешность
	X	Y	
1	2	3	4
н37	288512.78	1209759.49	0.10
н35	288487.98	1209828.94	0.10
н44	288480.64	1209828.68	0.10
н555	288480.96	1209815.78	0.10
н556	288497.97	288497.97	0.10
н557	288499.26	1209774.45	0.10
н552	288498.13	1209762.50	0.10
н37	288512.78	1209759.49	0.10

Координаты характерных точек границ образуемого земельного участка (:ЗУ81) площадью 7716 кв.м. представлены в каталоге координат (таблица 84)

Каталог координат характерных точек границ земельного участка (:ЗУ81)

Таблица 84

Обозначение характерных точек границ	Координаты, м		Средняя квадратическая погрешность
	X	Y	
1	2	3	4
н471	288765.60	1209993.90	0.10
н472	288751.97	1210008.48	0.10
н473	288730.69	1210034.93	0.10
н474	288724.02	1210043.24	0.10
н475	288722.42	1210045.23	0.10
н476	288719.88	1210048.40	0.10
н477	288718.31	1210050.35	0.10
н478	288715.86	1210053.39	0.10
479	288678.63	1210099.69	0.10
480	288672.61	1210100.90	0.10
н481	288598.71	1210115.67	0.10
н303	288530.92	1210104.31	0.10
н302	288557.51	1210091.79	0.10
н301	288584.68	1210082.83	0.10
н300	288586.79	1210082.18	0.10

н299	288597.35	1210078.95	0.10
н298	288625.11	1210070.46	0.10
н608	288627.29	1210069.78	0.10
н607	288637.59	1210066.26	0.10
н606	288643.87	1210063.86	0.10
н605	288662.01	1210055.71	0.10
н604	288664.93	1210054.22	0.10
н603	288673.96	1210049.30	0.10
н602	288679.42	1210046.08	0.10
н601	288695.95	1210035.03	0.10
н600	288711.52	1210022.65	0.10
н599	288725.99	1210009.01	0.10
н598	288731.45	1210003.22	0.10
н597	288747.13	1209986.06	0.10
н482	288753.98	1209978.55	0.10
н483	288756.90	1209982.40	0.10
н484	288758.14	1209984.03	0.10
н471	288765.60	1209993.90	0.10

Координаты характерных точек границ образуемого земельного участка (:ЗУ82) площадью 563 кв.м. представлены в каталоге координат (таблица 85)

Каталог координат характерных точек границ земельного участка (:ЗУ82)

Таблица 85

Обозначение характерных точек границ	Координаты, м		Средняя квадратическая погрешность
	X	Y	
1	2	3	4
н768	287266.60	1209580.53	0.10
н634	287215.20	1209608.25	0.10
н636	287197.01	1209572.65	0.10
н637	287187.90	1209554.82	0.10
н638	287178.79	1209536.99	0.10
н639	287170.80	1209521.32	0.10
н770	287226.95	1209507.03	0.10
н768	287266.60	1209580.53	0.10

Координаты характерных точек границ образуемого земельного участка (:ЗУ83) площадью 3562 кв.м. представлены в каталоге координат (таблица 86)

Каталог координат характерных точек границ земельного участка (:ЗУ83)

Таблица 86

Обозначение характерных точек границ	Координаты, м		Средняя квадратическая погрешность
	X	Y	
1	2	3	4
н352	287827.22	1209485.22	0.10
н674	287823.08	1209488.61	0.10

н675	287807.32	1209487.17	0.10
н678	287803.17	1209488.58	0.10
н383	287698.49	1209374.35	0.10
н485	287695.18	1209377.39	0.10
н486	287689.21	1209365.00	0.10
н353	287688.42	1209363.36	0.10
н354	287704.95	1209351.79	0.10
н352	287827.22	1209485.22	0.10

Координаты характерных точек границ образуемого земельного участка (:ЗУ84) площадью 7448 кв.м. представлены в каталоге координат (таблица 87)

Каталог координат характерных точек границ земельного участка (:ЗУ84)

Таблица 87

Обозначение характерных точек	Координаты, м		Средняя квадратическая погрешность
	X	Y	
1	2	3	4
н320	288270.27	1209259.71	0.10
н319	288163.98	1209308.41	0.10
н323	287705.02	1209351.74	0.10
н558	288064.36	1209354.06	0.10
н487	288022.78	1209373.10	0.10
н488	288016.11	1209376.16	0.10
н489	288003.50	1209381.93	0.10
н490	287996.84	1209384.99	0.10
н491	287972.04	1209396.35	0.10
н492	287957.41	1209403.65	0.10
н493	287943.30	1209411.90	0.10
н494	287929.78	1209421.08	0.10
н495	287916.89	1209431.14	0.10
н278	287876.94	1209463.88	0.10
н277	287851.40	1209484.80	0.10
н496	287844.37	1209490.55	0.10
н674	287823.08	1209488.61	0.10
н352	287827.22	1209485.22	0.10
н351	287907.53	1209419.42	0.10
н350	287920.94	1209408.95	0.10
н349	287935.30	1209399.21	0.10
н348	287950.26	1209390.45	0.10
н347	287965.56	1209382.82	0.10
н337	288146.30	1209300.01	0.10
н336	288263.72	1209246.21	0.10
н320	288270.27	1209259.71	0.10

Координаты характерных точек границ образуемого земельного участка (:ЗУ85) площадью

348 кв.м. представлены в каталоге координат (таблица 88)

Каталог координат характерных точек границ земельного участка (:ЗУ85)

Таблица 88

Обозначение характерных точек	Координаты, м		Средняя квадратическая погрешность
	X	Y	
1	2	3	4
н435	288291.26	1209250.08	0.10
н320	288270.27	1209259.71	0.10
н336	288263.72	1209246.21	0.10
н453	288284.91	1209236.50	0.10
н435	288291.26	1209250.08	0.10

Координаты характерных точек границ образуемого земельного участка (:ЗУ86) площадью 8460 кв.м. представлены в каталоге координат (таблица 89)

Каталог координат характерных точек границ земельного участка (:ЗУ86)

Таблица 89

Обозначение характерных точек границ	Координаты, м		Средняя квадратическая погрешность
	X	Y	
1	2	3	4
н526	288394.63	1210027.77	0.10
н507	288390.81	1210038.71	0.10
н508	288383.32	1210035.00	0.10
н509	288354.04	1210024.24	0.10
н510	288331.22	1210012.14	0.10
н511	288313.23	1209995.31	0.10
н512	288270.90	1209944.00	0.10
н513	288267.16	1209939.76	0.10
н514	288171.72	1209838.23	0.10
н515	288170.15	1209836.60	0.10
н516	288039.95	1209705.11	0.10
н559	287856.76	1209532.86	0.10
н560	287867.90	1209527.54	0.10
н276	287881.19	1209540.04	0.10
н275	287906.60	1209563.92	0.10
н272	287911.72	1209568.73	0.10
н262	287932.05	1209587.83	0.10
н242	287992.90	1209645.02	0.10
н241	288045.57	1209694.53	0.10
н240	288048.12	1209697.02	0.10
н226	288053.59	1209702.54	0.10
н225	288077.97	209727.17	0.10
н174	288082.90	1209732.14	0.10
н167	1209756.76	288107.28	0.10

н146	288165.90	1209815.96	0.10
н145	288178.32	1209828.52	0.10
н144	288180.10	1209830.36	0.10
н138	288223.27	1209876.29	0.10
н137	288241.67	1209895.85	0.10
н518	288248.51	1209903.14	0.10
н519	288275.54	1209931.89	0.10
н520	288279.77	1209936.69	0.10
н521	288285.40	1209943.52	0.10
н522	288321.62	1209987.42	0.10
н523	288337.96	1210002.69	0.10
н524	288358.74	1210013.71	0.10
н525	288387.87	1210024.42	0.10
н526	288394.63	1210027.77	0.10

Координаты характерных точек границ образуемого земельного участка (:ЗУ87) площадью 1495 кв.м. представлены в каталоге координат (таблица 90)

Каталог координат характерных точек границ земельного участка (:ЗУ87)

Таблица 90

Обозначение характерных точек границ	Координаты, м		Средняя квадратическая погрешность
	X	Y	
1	2	3	4
н438	287606.65	1209665.91	0.10
н393	287595.04	1209675.42	0.10
н392	287561.63	1209634.64	0.10
н391	287545.87	1209603.87	0.10
н390	287544.60	1209585.25	0.10
н680	287560.47	1209585.26	0.10
н387	287574.93	1209627.19	0.10
н386	287599.04	1209656.62	0.10
н438	287606.65	1209665.91	0.10

Координаты характерных точек границ образуемого земельного участка (:ЗУ88) площадью 3702 кв.м. представлены в каталоге координат (таблица 91)

Каталог координат характерных точек границ земельного участка (:ЗУ88)

Таблица 91

Обозначение характерных точек границ	Координаты, м		Средняя квадратическая погрешность
	X	Y	
1	2	3	4
н482	288753.98	1209978.55	0.10
н597	288747.13	1209986.06	0.10
н1	288697.90	1209921.00	0.10
н10	288682.71	1209900.92	0.10
н14	288635.36	1209841.04	0.10

н13	288605.30	1209868.21	0.10
н23	288600.61	1209863.01	0.10
н28	288630.99	1209835.56	0.10
н32	288583.80	1209776.44	0.10
н38	288562.15	1209749.32	0.10
н536	288563.89	1209748.96	0.10
н537	288574.08	1209740.80	0.10
н538	288580.29	1209749.01	0.10
н539	288581.54	1209750.67	0.10
н540	288585.73	1209756.19	0.10
н541	288586.93	1209757.78	0.10
н542	288594.89	1209768.30	0.10
н543	288600.91	1209776.28	0.10
н544	288738.61	1209958.22	0.10
н482	288753.98	1209978.55	0.10

Координаты характерных точек границ образуемого земельного участка (:ЗУ89) площадью 779 кв.м. представлены в каталоге координат (таблица 92)

Каталог координат характерных точек границ земельного участка (:ЗУ89)

Таблица 92

Обозначение характерных точек границ	Координаты, м		Средняя квадратическая погрешность
	X	Y	
1	2	3	4
н603	288673.96	1210049.30	0.10
н604	288664.93	1210054.22	0.10
н24	288613.48	1209997.29	0.10
н2	288620.90	1209990.58	0.10
н603	288673.96	1210049.30	0.10

Координаты характерных точек границ образуемого земельного участка (:ЗУ90) площадью 647 кв.м. представлены в каталоге координат (таблица 93)

Каталог координат характерных точек границ земельного участка (:ЗУ90)

Таблица 93

Обозначение характерных точек границ	Координаты, м		Средняя квадратическая погрешность
	X	Y	
1	2	3	4
н299	288597.35	1210078.95	0.10
н300	288586.79	1210082.18	0.10
н48	288542.08	1210032.71	0.10
н47	288555.33	1210032.46	0.10
н299	288597.35	1210078.95	0.10

Координаты характерных точек границ образуемого земельного участка (:ЗУ91) площадью 3817 кв.м. представлены в каталоге координат (таблица 94)

Каталог координат характерных точек границ земельного участка (:ЗУ91)**Таблица 94**

Обозначение характерных точек границ	Координаты, м		Средняя квадратическая погрешность
	X	Y	
1	2	3	4
н52	288485.30	1210033.81	0.10
н305	288486.52	1210096.86	0.10
н545	288484.76	1210098.00	0.10
н501	288466.35	1210109.92	0.10
н534	88461.57	1210102.41	0.10
н533	288458.03	1210096.85	0.10
н532	288437.27	1210064.21	0.10
н531	288423.85	1210047.45	0.10
н530	288422.64	1210046.48	0.10
н529	288417.52	1210042.35	0.10
н528	288407.10	1210033.96	0.10
н527	288405.67	1210033.25	0.10
н547	288413.34	1210015.65	0.10
н548	288413.97	1210010.21	0.10
н66	288420.85	1210014.79	0.10
н65	288450.48	1210034.48	0.10
н52	288485.30	1210033.81	0.10

Координаты характерных точек границ образуемого земельного участка (:ЗУ92) площадью 293 кв.м. представлены в каталоге координат (таблица 95)

Каталог координат характерных точек границ земельного участка (:ЗУ92)**Таблица 95**

Обозначение характерных точек границ	Координаты, м		Средняя квадратическая погрешность
	X	Y	
1	2	3	4
н449	288593.96	1209724.88	0.10
н537	288574.08	1209740.80	0.10
н551	288570.00	1209735.41	0.10
н414	288567.14	1209731.63	0.10
н451	288586.97	1209715.74	0.10
н450	288592.88	1209723.47	0.10
н449	288593.96	1209724.88	0.10

Координаты характерных точек границ образуемого земельного участка (:ЗУ93) площадью 868 кв.м. представлены в каталоге координат (таблица 96)

Каталог координат характерных точек границ земельного участка (:ЗУ93)

Таблица 96

Обозначение характерных точек границ	Координаты, м		Средняя квадратическая погрешность
	X	Y	
1	2	3	4
н537	288574.08	1209740.80	0.10
н536	288563.89	1209748.96	0.10
н38	288498.13	1209762.50	0.10
н37	288512.78	1209759.49	0.10
н552	288498.13	1209762.50	0.10
н406	288483.72	1209765.47	0.10
н405	288481.91	1209754.10	0.10
н416	288500.02	1209750.37	0.10
н415	288558.86	1209738.25	0.10
н414	288567.14	1209731.63	0.10
н551	288570.00	1209735.41	0.10
н537	288574.08	1209740.80	0.10

Координаты характерных точек границ образуемого земельного участка (:ЗУ94) площадью 213 кв.м. представлены в каталоге координат (таблица 97)

Каталог координат характерных точек границ земельного участка (:ЗУ94)

Таблица 97

Обозначение характерных точек границ	Координаты, м		Средняя квадратическая погрешность
	X	Y	
1	2	3	4
н452	288537.20	1209650.70	0.10
н700	288524.74	1209661.61	0.10
н701	288522.13	1209659.94	0.10
н702	288519.22	1209659.86	0.10
н703	288516.88	1209661.18	0.10
н553	288515.59	1209663.51	0.10
н98	288512.39	1209659.28	0.10
н429	288531.11	1209642.73	0.10
н452	288537.20	1209650.70	0.10

Координаты характерных точек границ образуемого земельного участка (:ЗУ95) площадью 2124 кв.м. представлены в каталоге координат (таблица 98)

Каталог координат характерных точек границ земельного участка (:ЗУ95)

Таблица 98

Обозначение характерных точек границ	Координаты, м		Средняя квадратическая погрешность
	X	Y	
1	2	3	4
н553	288515.59	1209663.51	0.10
н704	288508.47	1209676.30	0.10

н404	288474.43	1209707.07	0.10
н79	288446.76	1209732.08	0.10
н78	288485.07	1209773.98	0.10
н403	288365.58	1209765.28	0.10
н104	288356.65	1209755.40	0.10
н80	288367.40	1209749.39	0.10
н81	288369.80	1209752.03	0.10
н85	288400.52	1209724.27	0.10
н86	288422.08	1209704.78	0.10
н87	288411.32	1209692.86	0.10
н69	288416.51	1209688.17	0.10
н68	288445.24	1209719.97	0.10
н67	288497.73	1209672.54	0.10
н77	288475.53	1209647.97	0.10
н100	288480.72	1209643.28	0.10
н99	288502.92	1209667.84	0.10
н98	288512.39	1209659.28	0.10
н553	288515.59	1209663.51	0.10

Координаты характерных точек границ образуемого земельного участка (:ЗУ96) площадью 2497 кв.м. представлены в каталоге координат (таблица 99)

Каталог координат характерных точек границ земельного участка (:ЗУ96)

Таблица 99

Обозначение характерных точек границ	Координаты, м		Средняя квадратическая погрешность
	X	Y	
1	2	3	4
н293	288306.43	1209850.81	0.10
н292	288257.46	1209895.05	0.10
н518	288248.51	1209903.14	0.10
н137	288241.67	1209895.85	0.10
н136	288294.53	1209848.08	0.10
н143	288252.28	1209801.32	0.10
н36	288235.57	1209782.83	0.10
н405	288225.17	1209792.22	0.10
н148	288210.34	1209775.80	0.10
н437	288248.51	1209741.31	0.10
н150	288257.41	1209733.27	0.10
н149	288293.61	1209700.55	0.10
н296	288298.28	1209705.71	0.10
н295	288230.59	1209766.88	0.10
н294	288293.39	1209836.38	0.10
н293	288306.43	1209850.81	0.10

Координаты характерных точек границ образуемого земельного участка (:ЗУ97) площадью 266 кв.м. представлены в каталоге координат (таблица 100)

Каталог координат характерных точек границ земельного участка (:ЗУ97)

Таблица 100

Обозначение характерных точек границ	Координаты, м		Средняя квадратическая погрешность
	X	Y	
1	2	3	4
н425	288393.29	1209453.66	0.10
н424	288373.19	1209471.82	0.10
н424	288370.92	1209467.14	0.10
н308	288368.64	1209462.46	0.10
н433	288388.08	1209444.89	0.10
н554	288392.16	1209451.90	0.10
н425	288393.29	1209453.66	0.10

Координаты характерных точек границ образуемого земельного участка (:ЗУ98) площадью 494 кв.м. представлены в каталоге координат (таблица 101)

Каталог координат характерных точек границ земельного участка (:ЗУ98)

Таблица 101

Обозначение характерных точек границ	Координаты, м		Средняя квадратическая погрешность
	X	Y	
1	2	3	4
н117	288386.13	1209490.92	0.10
н116	288357.59	1209485.93	0.10
н309	288345.09	1209483.74	0.10
н308	288368.65	1209462.46	0.10
н424	288370.92	1209467.14	0.10
н423	288375.80	1209477.19	0.10
н117	288386.13	1209490.92	0.10

Координаты характерных точек границ образуемого земельного участка (:ЗУ99) площадью 2673 кв.м. представлены в каталоге координат (таблица 102)

Каталог координат характерных точек границ земельного участка (:ЗУ99)

Таблица 102

Обозначение характерных точек границ	Координаты, м		Средняя квадратическая погрешность
	X	Y	
1	2	3	4
н114	288370.78	1209518.64	0.10
н113	288365.58	1209523.33	0.10
н133	288342.38	1209497.65	0.10
н132	288288.41	1209546.42	0.10
н122	288318.15	1209579.33	0.10
н121	288312.96	1209584.03	0.10

н135	288283.22	1209551.12	0.10
н134	288230.92	1209598.37	0.10
н127	288254.13	1209624.05	0.10
н126	288248.94	1209628.74	0.10
н201	288197.83	1209572.19	0.10
н186	288203.02	1209567.50	0.10
н185	288226.23	1209593.18	0.10
н184	288278.52	1209545.92	0.10
н193	288248.78	1209513.01	0.10
н178	288253.97	1209508.32	0.10
н177	288283.72	1209541.23	0.10
н176	288337.68	1209492.46	0.10
н183	288326.93	1209480.56	0.10
н310	288338.16	1209482.53	0.10
н309	288345.09	1209483.74	0.10
н116	288357.59	1209485.93	0.10
н115	288348.58	1209494.07	0.10
н114	288370.78	1209518.64	0.10

Координаты характерных точек границ образуемого земельного участка (:ЗУ100) площадью 365 кв.м. представлены в каталоге координат (таблица 103)

Каталог координат характерных точек границ земельного участка (:ЗУ100)

Таблица 103

Обозначение характерных точек границ	Координаты, м		Средняя квадратическая погрешность
	X	Y	
1	2	3	4
н310	288338.16	1209482.53	0.10
н183	288326.93	1209480.56	0.10
н182	288299.35	1209475.74	0.10
н312	288314.16	1209462.35	0.10
н311	88320.99	1209463.55	0.10
н310	288338.16	1209482.53	0.10

Координаты характерных точек границ образуемого земельного участка (:ЗУ101) площадью 220 кв.м. представлены в каталоге координат (таблица 104)

Каталог координат характерных точек границ земельного участка (:ЗУ101)

Таблица 104

Обозначение характерных точек границ	Координаты, м		Средняя квадратическая погрешность
	X	Y	
1	2	3	4
н430	288347.28	1209368.15	0.10
н317	288327.35	1209377.41	0.10
н316	288322.93	209368.32	0.10

н434	288342.91	1209359.16	0.10
н430	288347.28	1209368.15	0.10

Координаты характерных точек границ образуемого земельного участка (:ЗУ102) площадью 2314 кв.м. представлены в каталоге координат (таблица 105)

Каталог координат характерных точек границ земельного участка (:ЗУ102)

Таблица 105

Обозначение характерных точек границ	Координаты, м		Средняя квадратическая погрешность
	X	Y	
1	2	3	4
н159	288234.10	1209642.15	0.10
н158	288228.90	1209646.85	0.10
н173	288205.70	1209621.17	0.10
н172	288151.55	1209670.10	0.10
н164	288181.30	1209703.01	0.10
н163	288176.10	1209707.70	0.10
н175	288146.36	1209674.79	0.10
н174	288082.90	1209732.14	0.10
н225	288077.97	209727.17	0.10
н224	288140.73	1209670.45	0.10
н233	288110.98	1209637.54	0.10
н215	288116.18	1209632.84	0.10
н214	288145.92	1209665.76	0.10
н213	288201.01	1209615.97	0.10
н223	288177.80	1209590.30	0.10
н235	288182.99	1209585.60	0.10
н159	288234.10	1209642.15	0.10

Координаты характерных точек границ образуемого земельного участка (:ЗУ103) площадью 697 кв.м. представлены в каталоге координат (таблица 106)

Каталог координат характерных точек границ земельного участка (:ЗУ103)

Таблица 106

Обозначение характерных точек границ	Координаты, м		Средняя квадратическая погрешность
	X	Y	
1	2	3	4
н206	288088.81	1209446.17	0.10
н205	288083.61	1209450.86	0.10
н488	288016.11	1209376.16	0.10
н487	288022.78	1209373.10	0.10
н210	288038.09	1209390.05	0.10
н206	288088.81	1209446.17	0.10

Координаты характерных точек границ образуемого земельного участка (:ЗУ104) площадью 741 кв.м. представлены в каталоге координат (таблица 107)

Каталог координат характерных точек границ земельного участка (:ЗУ104)**Таблица 107**

Обозначение характерных точек границ	Координаты, м		Средняя квадратическая погрешность
	X	Y	
1	2	3	4
н249	288073.81	1209459.73	0.10
н248	288068.61	1209464.42	0.10
н285	288012.14	1209401.93	0.10
н490	287996.84	1209384.99	0.10
н489	288003.50	1209381.93	0.10
н249	288073.81	1209459.73	0.10

Координаты характерных точек границ образуемого земельного участка (:ЗУ105) площадью 415 кв.м. представлены в каталоге координат (таблица 108)

Каталог координат характерных точек границ земельного участка (:ЗУ105)**Таблица 108**

Обозначение характерных точек границ	Координаты, м		Средняя квадратическая погрешность
	X	Y	
1	2	3	4
н255	1209525.12	287959.97	0.10
н272	287911.72	1209568.73	0.10
н275	287906.60	1209563.92	0.10
н271	287946.37	1209527.98	0.10
н255	1209525.12	287959.97	0.10

Координаты характерных точек границ образуемого земельного участка (:ЗУ106) площадью 1133 кв.м. представлены в каталоге координат (таблица 109)

Каталог координат характерных точек границ земельного участка (:ЗУ106)**Таблица 109**

Обозначение характерных точек границ	Координаты, м		Средняя квадратическая погрешность
	X	Y	
1	2	3	4
н325	287784.69	1209661.42	0.10
н328	287781.26	1209674.77	0.10
н335	287712.44	1209598.62	0.10
н326	287721.35	1209591.33	0.10
н325	287784.69	1209661.42	0.10

Координаты характерных точек границ образуемого земельного участка (:ЗУ107) площадью 851 кв.м. представлены в каталоге координат (таблица 110)

Каталог координат характерных точек границ земельного участка (:ЗУ107)**Таблица 110**

Обозначение	Координаты, м	Средняя
-------------	---------------	---------

характерных точек границ	X	Y	квадратическая погрешность
1	2	3	4
н409	287828.75	1209710.17	0.10
н413	287813.36	1209724.09	0.10
н672	287803.30	1209712.96	0.10
н671	287810.16	1209706.76	0.10
н412	287795.95	1209691.02	0.10
н328	287781.26	1209674.77	0.10
н325	287784.69	1209661.42	0.10
н409	287844.40	1209727.49	0.10

Координаты характерных точек границ образуемого земельного участка (:ЗУ108) площадью 11149 кв.м. представлены в каталоге координат (таблица 111)

Каталог координат характерных точек границ земельного участка (:ЗУ108)

Таблица 111

Обозначение характерных точек границ	Координаты, м		Средняя квадратическая погрешность
	X	Y	
1	2	3	4
н237	288160.69	1209587.12	0.10
н236	288146.89	1209592.53	0.10
н218	288132.36	1209587.22	0.10
н252	288078.61	1209567.56	0.10
н259	288060.26	1209560.85	0.10
н258	287999.67	1209532.45	0.10
н656	287992.79	1209529.23	0.10
н268	287991.76	1209530.16	0.10
н281	287989.55	1209527.71	0.10
н655	287976.59	1209521.64	0.10
н256	287974.94	1209521.98	0.10
н255	287959.97	1209525.12	0.10
н271	287946.37	1209527.98	0.10
н280	287909.25	1209512.69	0.10
н274	287896.75	1209513.78	0.10
н273	287873.11	1209525.06	0.10
н270	287855.03	1209491.53	0.10
н671	287880.14	1209493.82	0.10
н284	287966.25	1209473.19	0.10
н261	287989.09	1209469.81	0.10
н260	288040.58	1209522.81	0.10
н251	288049.44	1209525.71	0.10
н244	288116.47	1209547.63	0.10
н239	288157.73	1209574.43	0.10
н237	288160.69	1209587.12	0.10

Координаты характерных точек границ образуемого земельного участка (:ЗУ109) площадью 392 кв.м. представлены в каталоге координат (таблица 112)

Каталог координат характерных точек границ земельного участка (:ЗУ109)

Таблица 112

Обозначение характерных точек границ	Координаты, м		Средняя квадратическая погрешность
	X	Y	
1	2	3	4
н212	288098.98	1209379.15	0.10
н211	288084.61	1209368.73	0.10
н558	288064.36	1209354.06	0.10
н323	287705.02	1209351.74	0.10
н212	288098.98	1209379.15	0.10

Координаты характерных точек границ образуемого земельного участка (:ЗУ110) площадью 1055 кв.м. представлены в каталоге координат (таблица 113)

Каталог координат характерных точек границ земельного участка (:ЗУ110)

Таблица 113

Обозначение характерных точек границ	Координаты, м		Средняя квадратическая погрешность
	X	Y	
н211	288084.61	1209368.73	0.10
н210	288038.09	1209390.05	0.10
н487	288022.78	1209373.10	0.10
н558	288064.36	1209354.06	0.10
н211	288084.61	1209368.73	0.10

Координаты характерных точек границ образуемого земельного участка (:ЗУ111) площадью 2213 кв.м. представлены в каталоге координат (таблица 114)

Каталог координат характерных точек границ земельного участка (:ЗУ111)

Таблица 114

Обозначение характерных точек границ	Координаты, м		Средняя квадратическая погрешность
	X	Y	
1	2	3	4
н285	288012.14	1209401.93	0.10
н282	287962.82	1209424.53	0.10
н278	287876.98	1209463.86	0.10
н495	287916.89	1209431.14	0.10
н494	287929.78	1209421.08	0.10
н493	287943.30	1209411.90	0.10
н492	287957.41	1209403.65	0.10
н491	287972.04	1209396.35	0.10
н490	287996.84	1209384.99	0.10
н285	288012.14	1209401.93	0.10

Координаты характерных точек границ образуемого земельного участка (:ЗУ112) площадью 534 кв.м. представлены в каталоге координат (таблица 115)

Каталог координат характерных точек границ земельного участка (:ЗУ112)

Таблица 115

Обозначение характерных точек границ	Координаты, м		Средняя квадратическая погрешность
	X	Y	
1	2	3	4
н273	287873.11	1209525.06	0.10
н560	287867.90	1209527.54	0.10
н499	287835.92	1209497.48	0.10
н496	287844.37	1209490.55	0.10
н270	287855.03	1209491.53	0.10
н273	287873.11	1209525.06	0.10

Координаты характерных точек границ образуемого земельного участка (:ЗУ113) площадью 2476 кв.м. представлены в каталоге координат (таблица 116)

Каталог координат характерных точек границ земельного участка (:ЗУ113)

Таблица 116

Обозначение характерных точек границ	Координаты, м		Средняя квадратическая погрешность
	X	Y	
1	2	3	4
н607	288637.59	1210066.26	0.10
н608	288627.29	1210069.78	0.10
н45	288584.94	1210022.92	0.10
н55	288514.78	1209945.29	0.10
н64	288464.27	1209889.39	0.10
н39	288468.59	1209879.26	0.10
н26	288522.20	1209938.58	0.10
н25	288592.44	1210016.30	0.10
н607	288637.59	1210066.26	0.10

Координаты характерных точек границ образуемого земельного участка (:ЗУ114) площадью 7676 кв.м. представлены в каталоге координат (таблица 117)

Каталог координат характерных точек границ земельного участка (:ЗУ114)

Таблица 117

Обозначение характерных точек границ	Координаты, м		Средняя квадратическая погрешность
	X	Y	
1	2	3	4
н401	288452.10	1209861.02	0.10
н406	288450.20	1209873.83	0.10
н297	288361.08	1209775.21	0.10
н296	288298.28	1209705.71	0.10
н149	288293.61	1209700.55	0.10

н160	288237.81	1209638.80	0.10
н159	288234.10	1209642.15	0.10
н235	288182.99	1209585.60	0.10
н234	288186.70	1209582.25	0.10
н237	288130.80	1209520.40	0.10
н250	288075.00	1209458.65	0.10
н249	288073.81	1209459.73	0.10
н489	288003.50	1209381.93	0.10
н488	288016.11	1209376.16	0.10
н205	288083.61	1209450.86	0.10
н204	288082.42	1209451.94	0.10
н203	288138.22	1209513.69	0.10
н202	288194.12	1209575.55	0.10
н201	288197.83	1209572.19	0.10
н126	288248.94	1209628.74	0.10
н125	288245.23	1209632.10	0.10
н105	288301.03	1209693.85	0.10
н104	288356.65	1209755.40	0.10
н403	288365.58	1209765.28	0.10
н401	288452.10	1209861.02	0.10

Координаты характерных точек границ образуемого земельного участка (:ЗУ115) площадью 2203 кв.м. представлены в каталоге координат (таблица 118)

Каталог координат характерных точек границ земельного участка (:ЗУ115)

Таблица 118

Обозначение характерных точек границ	Координаты, м		Средняя квадратическая погрешность
	X	Y	
1	2	3	4
н560	287867.90	1209527.54	0.10
н559	287856.76	1209532.86	0.10
н500	287826.94	1209504.83	0.10
н327	287773.22	1209548.84	0.10
н497	287728.29	1209566.26	0.10
н369	287811.73	1209497.91	0.10
н678	287803.17	1209488.58	0.10
н675	287807.32	1209487.17	0.10
н674	287823.08	1209488.61	0.10
н496	287844.37	1209490.55	0.10
н499	288389.27	1209784.03	0.10
н560	287867.90	1209527.54	0.10

Координаты характерных точек границ образуемого земельного участка (:ЗУ116) площадью 17657 кв.м. представлены в каталоге координат (таблица 119)

Каталог координат характерных точек границ земельного участка (:ЗУ116)

Таблица 119

Обозначение характерных точек границ	Координаты, м		Средняя квадратическая погрешность
	X	Y	
1	2	3	4
н512	288270.90	1209944.00	0.10
н588	288211.21	1209953.89	0.10
н589	288210.28	1209952.53	0.10
н590	288204.74	1209944.33	0.10
н591	288203.89	1209943.06	0.10
н592	288148.23	1209860.76	0.10
н593	288038.71	1209739.70	0.10
н407	288005.76	1209708.95	0.10
н670	287827.22	1209541.72	0.10
н716	287836.65	1209542.45	0.10
н559	287856.76	1209532.86	0.10
н517	288037.70	1209702.91	0.10
н516	288039.95	1209705.11	0.10
н515	288170.15	1209836.60	0.10
н514	288171.72	1209838.23	0.10
н513	288267.16	1209939.76	0.10
н512	288270.90	1209944.00	0.10

Координаты характерных точек границ образуемого земельного участка (:ЗУ117) площадью 7765 кв.м. представлены в каталоге координат (таблица 120)

Каталог координат характерных точек границ земельного участка (:ЗУ117)

Таблица 120

Обозначение характерных точек границ	Координаты, м		Средняя квадратическая погрешность
	X	Y	
1	2	3	4
н446	288772.41	1209958.37	0.10
н482	288753.98	1209978.55	0.10
н544	288738.61	1209958.22	0.10
н543	288600.91	1209776.28	0.10
н542	288594.89	1209768.30	0.10
н541	288586.93	1209757.78	0.10
н540	288585.73	1209756.19	0.10
н539	288581.54	1209750.67	0.10
н538	288580.29	1209749.01	0.10
н537	288574.08	1209740.80	0.10
н449	288593.96	1209724.88	0.10
н448	288605.03	1209739.36	0.10
н447	288756.83	1209937.76	0.10
н446	288772.41	1209958.37	0.10

Координаты характерных точек границ образуемого земельного участка (:ЗУ118) площадью 1719 кв.м. представлены в каталоге координат (таблица 121)

Каталог координат характерных точек границ земельного участка (:ЗУ118)

Таблица 121

Обозначение характерных точек границ	Координаты, м		Средняя квадратическая погрешность
	X	Y	
1	2	3	4
н451	288586.97	1209715.74	0.10
н414	288567.14	1209731.63	0.10
н421	288541.51	1209697.76	0.10
н711	288545.31	1209695.38	0.10
н710	288546.75	1209691.48	0.10
н712	288558.86	1209738.25	0.10
н452	288537.03	1209650.49	0.10
н451	288586.97	1209715.74	0.10

Координаты характерных точек границ образуемого земельного участка (:ЗУ119) площадью 13637 кв.м. представлены в каталоге координат (таблица 122)

Каталог координат характерных точек границ земельного участка (:ЗУ119)

Таблица 122

Обозначение характерных точек границ	Координаты, м		Средняя квадратическая погрешность
	X	Y	
1	2	3	4
н453	288284.91	1209236.50	0.10
н336	288263.72	1209246.21	0.10
н346	288195.58	1209105.94	0.10
н345	288150.21	1209012.52	0.10
н564	288159.33	1209008.92	0.10
н565	288157.77	1209005.04	0.10
н566	288153.47	1208994.36	0.10
н567	288143.51	1208969.60	0.10
н568	288135.53	1208949.80	0.10
н569	288113.56	1208895.21	0.10
н570	288112.05	1208891.47	0.10
н571	288110.62	1208887.93	0.10
н572	288087.92	1208892.00	0.10
н573	288066.16	1208855.79	0.10
н574	1208855.79	1208851.79	0.10
н575	288042.77	1208831.96	0.10
н576	288049.41	1208781.94	0.10
н577	288051.95	1208742.73	0.10
н456	288051.54	1208732.84	0.10
н455	288081.92	1208797.42	0.10

н454	288154.36	1208957.21	0.10
н453	288284.91	1209236.50	0.10

Координаты характерных точек границ образуемого земельного участка (:ЗУ120) площадью 3442 кв.м. представлены в каталоге координат (таблица 123)

Каталог координат характерных точек границ земельного участка (:ЗУ120)

Таблица 123

Обозначение характерных точек границ	Координаты, м		Средняя квадратическая погрешность
	X	Y	
1	2	3	4
н290	288403.44	1210003.23	0.10
н563	288402.73	1210010.48	0.10
н562	288400.77	1210016.35	0.10
н526	288394.62	1210027.78	0.10
н525	288387.87	1210024.42	0.10
н524	288358.74	1210013.71	0.10
н523	288337.96	1210002.69	0.10
н522	288321.62	1209987.42	0.10
н521	288285.40	1209943.52	0.10
н291	288304.81	1209943.82	0.10
н290	288403.44	1210003.23	0.10

Координаты характерных точек границ образуемого земельного участка (:ЗУ121) площадью 780 кв.м. представлены в каталоге координат (таблица 124)

Каталог координат характерных точек границ земельного участка (:ЗУ121)

Таблица 124

Обозначение характерных точек границ	Координаты, м		Средняя квадратическая погрешность
	X	Y	
1	2	3	4
н291	288304.81	1209943.82	0.10
н521	288285.40	1209943.52	0.10
н520	288279.77	1209936.69	0.10
н519	288275.54	1209931.89	0.10
н518	288248.51	1209903.14	0.10
н292	288257.46	1209895.05	0.10
н718	288297.63	1209939.50	0.10
н291	288304.81	1209943.82	0.10

Координаты характерных точек границ образуемого земельного участка (:ЗУ122) площадью 16542 кв.м. представлены в каталоге координат (таблица 125)

Каталог координат характерных точек границ земельного участка (:ЗУ122)

Таблица 125

Обозначение характерных точек границ	Координаты, м		Средняя квадратическая погрешность
	X	Y	

1	2	3	4
н502	288456.69	1210116.17	0.10
н579	288403.22	1210150.77	0.10
н580	288369.13	1210126.40	0.10
н581	288345.77	1210110.87	0.10
н582	288339.73	1210081.50	0.10
н583	288305.50	1210063.26	0.10
н584	288276.28	1210043.25	0.10
н585	288273.00	1210043.92	0.10
н586	288259.02	1210024.58	0.10
н587	288212.66	1209956.06	0.10
н512	288270.90	1209944.00	0.10
н511	288313.23	1209995.31	0.10
н510	288331.22	1210012.14	0.10
н509	288354.04	1210024.24	0.10
н508	288383.32	1210035.00	0.10
н507	288390.81	1210038.71	0.10
н578	288386.39	1210052.68	0.10
н709	288386.84	1210060.66	0.10
н708	288387.80	1210066.08	0.10
н707	288374.08	1210098.59	0.10
н443	288374.55	1210101.21	0.10
н442	288376.10	1210103.16	0.10
н441	288381.23	1210105.27	0.10
н440	288383.77	1210104.98	0.10
н439	288385.90	1210103.58	0.10
н673	288399.17	1210072.20	0.10
н706	288400.18	1210068.43	0.10
н705	288399.94	1210064.68	0.10
н506	288398.79	1210056.06	0.10
н505	288401.45	1210044.17	0.10
н504	288415.66	1210055.62	0.10
н503	288427.90	1210070.91	0.10
н502	288456.69	1210116.17	0.10

Координаты характерных точек границ образуемого земельного участка (:ЗУ123) площадью 39399 кв.м. представлены в каталоге координат (таблица 126)

Каталог координат характерных точек границ земельного участка (:ЗУ123)

Таблица 126

Обозначение характерных точек границ	Координаты, м		Средняя квадратическая погрешность
	X	Y	
1	2	3	4
н333	287552.43	1209729.62	0.10
н594	287522.01	1209798.00	0.10

н595	287490.47	1209868.91	0.10
н695	287421.89	1209741.72	0.10
н713	287432.12	1209744.63	0.10
н714	287439.42	1209716.77	0.10
н715	287414.48	1209691.05	0.10
н698	287395.08	1209692.01	0.10
н596	287287.06	1209491.70	0.10
н609	287362.87	1209472.34	0.10
н394	287383.84	1209467.61	0.10
н389	287461.73	1209588.66	0.10
н333	287552.43	1209729.62	0.10

Координаты характерных точек границ образуемого земельного участка (:ЗУ124) площадью 29368 кв.м. представлены в каталоге координат (таблица 127)

Каталог координат характерных точек границ земельного участка (:ЗУ124)

Таблица 127

Обозначение характерных точек границ	Координаты, м		Средняя квадратическая погрешность
	X	Y	
1	2	3	4
н595	287490.47	1209868.91	0.10
н610	287479.19	1209894.22	0.10
н611	287434.90	1209874.53	0.10
н112	287380.97	1209850.21	0.10
н613	287370.38	1209874.81	0.10
н614	287364.81	1209868.63	0.10
н615	287288.01	1209788.23	0.10
н616	287301.66	1209774.76	0.10
н617	287311.83	1209764.71	0.10
н618	287285.92	1209738.29	0.10
н619	287287.25	1209733.82	0.10
н620	287287.71	1209728.53	0.10
н621	287286.60	1209722.91	0.10
н622	287284.56	1209718.02	0.10
н623	287280.81	1209713.88	0.10
н624	287276.90	1209711.17	0.10
н625	287270.46	1209708.45	0.10
н626	287265.73	1209708.36	0.10
н627	287261.65	1209708.87	0.10
н628	287258.31	1209709.60	0.10
н629	287237.35	1209686.76	0.10
н630	287251.60	1209679.50	0.10
н766	287304.56	1209650.94	0.10
н767	287357.53	1209622.38	0.10
н698	287395.08	1209692.01	0.10

н697	287375.74	1209700.85	0.10
н696	287372.66	1209727.78	0.10
н695	287421.89	1209741.72	0.10
н595	287490.47	1209868.92	0.10

Координаты характерных точек границ образуемого земельного участка (:ЗУ125) площадью 8545 кв.м. представлены в каталоге координат (таблица 128)

Каталог координат характерных точек границ земельного участка (:ЗУ125)

Таблица 128

Обозначение характерных точек границ	Координаты, м		Средняя квадратическая погрешность
	X	Y	
1	2	3	4
н398	288485.07	1209773.98	0.10
н399	288467.28	1209812.04	0.10
н400	288467.47	1209847.13	0.10
н401	288452.10	1209861.02	0.10
н641	288416.99	1209822.16	0.10
н640	288480.48	1209764.78	0.10
н642	288449.06	1209730.00	0.10
н404	288474.43	1209707.07	0.10
н398	288485.07	1209773.98	0.10

Координаты характерных точек границ образуемого земельного участка (:ЗУ126) площадью 7927 кв.м. представлены в каталоге координат (таблица 129)

Каталог координат характерных точек границ земельного участка (:ЗУ126)

Таблица 129

Обозначение характерных точек границ	Координаты, м		Средняя квадратическая погрешность
	X	Y	
1	2	3	4
н667	288002.33	1209235.66	0.10
н665	287995.29	1209248.85	0.10
н664	287994.74	1209249.35	0.10
н663	287967.20	1209245.57	0.10
н662	1209269.52	1209269.52	0.10
н661	287943.89	1209267,00	0.10
н660	287912.70	1209230.72	0.10
н659	287923.81	1209225.88	0.10
н658	287951.83	1209225.51	0.10
н657	287955.62	1209221.67	0.10
н656	287928.36	1209106.67	0.10
н366	287957.16	1209055.22	0.10
н649	287959.31	1209052.56	0.10
н650	287978.39	1209155.02	0.10
н669	287984.12	1209185.79	0.10

н668	287985.89	1209207.66	0.10
н667	288002.33	1209235.66	0.10

Координаты характерных точек границ образуемого земельного участка (:ЗУ127) площадью 8528 кв.м. представлены в каталоге координат (таблица 130)

Каталог координат характерных точек границ земельного участка (:ЗУ127)

Таблица 130

Обозначение характерных точек границ	Координаты, м		Средняя квадратическая погрешность
	X	Y	
1	2	3	4
н369	287811.73	1209497.91	0.10
н497	287728.29	1209566.26	0.10
н672	287699.28	1209590.02	0.10
н673	287658.60	1209560.87	0.10
н674	287631.23	1209549.28	0.10
н675	287637.92	1209534.20	0.10
н676	287700.33	1209493.79	0.10
н677	287748.89	1209506.97	0.10
н678	287803.17	1209488.58	0.10
н369	287811.73	1209497.91	0.10

Координаты характерных точек границ образуемого земельного участка (:ЗУ128) площадью 784 кв.м. представлены в каталоге координат (таблица 131)

Каталог координат характерных точек границ земельного участка (:ЗУ128)

Таблица 131

Обозначение характерных точек границ	Координаты, м		Средняя квадратическая погрешность
	X	Y	
1	2	3	4
н390	287544.60	1209585.25	0.10
н651	287523.20	1209585.22	0.10
н652	287515.87	1209570.08	0.10
н653	287513.31	1209564.80	0.10
н654	287528.52	1209538.60	0.10
н390	287544.60	1209585.25	0.10

Координаты характерных точек границ образуемого земельного участка (:ЗУ129) площадью 6028 кв.м. представлены в каталоге координат (таблица 132)

Каталог координат характерных точек границ земельного участка (:ЗУ129)

Таблица 132

Обозначение характерных точек границ	Координаты, м		Средняя квадратическая погрешность
	X	Y	
1	2	3	4
н672	287699.28	1209590.02	0.10
н384	287618.25	1209656.40	0.10

н385	287610.65	1209647.12	0.10
н386	287599.04	1209656.62	0.10
н387	287574.93	1209627.19	0.10
н388	287600.61	1209618.28	0.10
н674	287631.23	1209549.28	0.10
н673	287658.60	1209560.87	0.10
н672	287699.28	1209590.02	0.10

Координаты характерных точек границ образуемого земельного участка (:ЗУ130) площадью 9999 кв.м. представлены в каталоге координат (таблица 133)

Каталог координат характерных точек границ земельного участка (:ЗУ130)

Таблица 133

Обозначение характерных точек границ	Координаты, м		Средняя квадратическая погрешность
	X	Y	
1	2	3	4
н678	287803.17	1209488.58	0.10
н677	287748.89	1209506.97	0.10
н676	287700.33	1209493.79	0.10
н675	287637.92	1209534.20	0.10
н372	287668.32	1209465.67	0.10
н373	287659.71	1209448.44	0.10
н374	287660.36	1209447.98	0.10
н375	287661.79	1209446.94	0.10
н376	287696.43	1209430.41	0.10
н377	287701.08	1209428.05	0.10
н378	287709.25	1209423.09	0.10
н379	287707.69	1209420.52	0.10
н380	287695.24	1209400.01	0.10
н381	287689.88	1209387.22	0.10
н382	287687.63	1209381.87	0.10
н485	287695.18	1209377.39	0.10
н383	287698.49	1209374.35	0.10
н678	287803.17	1209488.58	0.10

Координаты характерных точек границ образуемого земельного участка (:ЗУ131) площадью 1458 кв.м. представлены в каталоге координат (таблица 134)

Каталог координат характерных точек границ земельного участка (:ЗУ131)

Таблица 134

Обозначение характерных точек границ	Координаты, м		Средняя квадратическая погрешность
	X	Y	
1	2	3	4
н685	287540.27	1209526.66	0.10
н717	287535.21	1209527.08	0.10
н654	287528.52	1209538.60	0.10

н397	287494.84	1209440.90	0.10
н535	287509.37	1209437.04	0.10
н685	287540.27	1209526.66	0.10

Координаты характерных точек границ образуемого земельного участка (:ЗУ132) площадью 90 кв.м. представлены в каталоге координат (таблица 135)

Каталог координат характерных точек границ земельного участка (:ЗУ132)

Таблица 135

Обозначение характерных точек границ	Координаты, м		Средняя квадратическая погрешность
	X	Y	
1	2	3	4
н675	287637.92	1209534.20	0.10
н674	287631.23	1209549.28	0.10
н679	287621.19	1209545.03	0.10
н675	287637.92	1209534.20	0.10

Координаты характерных точек границ образуемого земельного участка (:ЗУ133) площадью 2358 кв.м. представлены в каталоге координат (таблица 136)

Каталог координат характерных точек границ земельного участка (:ЗУ133)

Таблица 136

Обозначение характерных точек границ	Координаты, м		Средняя квадратическая погрешность
	X	Y	
1	2	3	4
н683	287601.87	1209534.51	0.10
н682	287599.11	1209551.02	0.10
н681	287567.26	1209585.27	0.10
н680	287560.47	1209585.26	0.10
н685	287540.27	1209526.66	0.10
н684	287577.73	1209523.50	0.10
н683	287601.87	1209534.51	0.10

Координаты характерных точек границ образуемого земельного участка (:ЗУ134) площадью 2468 кв.м. представлены в каталоге координат (таблица 137)

Каталог координат характерных точек границ земельного участка (:ЗУ134)

Таблица 137

Обозначение характерных точек границ	Координаты, м		Средняя квадратическая погрешность
	X	Y	
1	2	3	4
н714	287439.42	1209716.77	0.10
н713	287432.12	1209744.63	0.10
н695	287421.89	1209741.72	0.10
н696	287372.66	1209727.78	0.10
н697	287375.74	1209700.85	0.10
н698	287395.08	1209692.01	0.10

н695	287439.42	1209716.77	0.10
------	-----------	------------	------

Координаты характерных точек границ образуемого земельного участка (:ЗУ135) площадью 2927 кв.м. представлены в каталоге координат (таблица 138)

Каталог координат характерных точек границ земельного участка (:ЗУ135)

Таблица 138

Обозначение характерных точек границ	Координаты, м		Средняя квадратическая погрешность
	X	Y	
1	2	3	4
н327	287773.22	1209548.84	0.10
н326	287721.35	1209591.33	0.10
н335	287712.44	1209598.62	0.10
н334	287604.55	1209687.02	0.10
н393	287595.04	1209675.41	0.10
н438	287606.65	1209665.91	0.10
н384	287618.25	1209656.40	0.10
н672	287699.28	1209590.02	0.10
н497	287728.29	1209566.26	0.10
н327	287773.22	1209548.84	0.10

Координаты характерных точек границ образуемого земельного участка (:ЗУ136) площадью 863 кв.м. представлены в каталоге координат (таблица 139)

Каталог координат характерных точек границ земельного участка (:ЗУ136)

Таблица 139

Обозначение характерных точек границ	Координаты, м		Средняя квадратическая погрешность
	X	Y	
1	2	3	4
н680	287560.47	1209585.26	0.10
н390	287544.60	1209585.25	0.10
н654	287528.52	1209538.60	0.10
н717	287535.21	1209527.08	0.10
н685	287540.27	1209526.66	0.10
н680	287560.47	1209585.26	0.10

Координаты характерных точек границ образуемого земельного участка (:ЗУ137) площадью 4813 кв.м. представлены в каталоге координат (таблица 140)

Каталог координат характерных точек границ земельного участка (:ЗУ137)

Таблица 140

Обозначение характерных точек границ	Координаты, м		Средняя квадратическая погрешность
	X	Y	
1	2	3	4
н767	287357.53	1209622.38	0.10
н766	287304.56	1209650.94	0.10
н768	287266.60	1209580.53	0.10

н769	287319.56	1209551.97	0.10
н767	287357.53	1209622.38	0.10

Координаты характерных точек границ образуемого земельного участка (:ЗУ138) площадью 4742 кв.м. представлены в каталоге координат (таблица 141)

Каталог координат характерных точек границ земельного участка (:ЗУ138)

Таблица 141

Обозначение характерных точек границ	Координаты, м		Средняя квадратическая погрешность
	X	Y	
1	2	3	4
н766	287304.56	1209650.94	0.10
н630	287251.60	1209679.50	0.10
н631	287242.51	1209661.70	0.10
н632	287233.40	1209643.87	0.10
н633	287224.30	1209626.06	0.10
н634	287215.20	1209608.25	0.10
н768	287266.60	1209580.53	0.10
н766	287304.56	1209650.94	0.10

Координаты характерных точек границ образуемого земельного участка (:ЗУ139) площадью 24 кв.м. представлены в каталоге координат (таблица 142)

Каталог координат характерных точек границ земельного участка (:ЗУ139)

Таблица 142

Обозначение характерных точек границ	Координаты, м		Средняя квадратическая погрешность
	X	Y	
1	2	3	4
н93	288474.30	1209608.03	0.10
н92	288472.75	1209609.29	0.10
н91	288471.51	1209607.71	0.10
н90	288473.05	1209606.47	0.10
н93	288474.30	1209608.03	0.10
н719	288437.64	1209561.96	0.10
н720	288436.06	1209563.20	0.10
н721	288434.82	1209561.65	0.10
н722	288436.39	1209560.41	0.10
н719	288437.64	1209561.96	0.10
н723	288398.01	1209512.11	0.10
н724	288396.46	1209513.36	0.10
н725	288395.21	1209511.78	0.10
н726	288396.76	1209510.54	0.10
н723	288398.01	1209512.11	0.10

н730	288356.62	1209449.62	0.10
н731	288354.79	1209450.42	0.10
н732	288353.99	1209448.57	0.10
н733	288355.84	1209447.79	0.10
н730	288356.62	1209449.62	0.10
н734	288337.19	1209404.51	0.10
н735	288335.37	1209405.32	0.10
н736	288334.56	1209403.46	0.10
н737	288336.40	1209402.69	0.10
н734	288337.19	1209404.51	0.10
н738	288315.50	1209354.39	0.10
н739	288313.64	1209355.19	0.10
н740	288312.86	1209353.33	0.10
н741	288314.69	1209352.55	0.10
н738	288315.50	1209354.39	0.10

Координаты характерных точек границ образуемого земельного участка (:ЗУ140) площадью 928 кв.м. представлены в каталоге координат (таблица 143)

Каталог координат характерных точек границ земельного участка (:ЗУ140)

Таблица 143

Обозначение характерных точек границ	Координаты, м		Средняя квадратическая погрешность
	X	Y	
1	2	3	4
н742	288419.34	1209491.73	0.10
н117	288386.13	1209490.92	0.10
н423	288375.80	1209477.19	0.10
н424	288373.19	1209471.82	0.10
н425	288393.29	1209453.66	0.10
н426	288403.08	1209468.96	0.10
н742	288419.34	1209491.73	0.10

Координаты характерных точек границ образуемой части земельного участка (:ЗУ3/чзу1) площадью 405 кв.м. представлены в каталоге координат (таблица 144).

Каталог координат характерных точек границ части земельного участка (:ЗУ3/чзу1)

Таблица 144

Характеристика части земельного участка: публичный сервитут (проход- проезд)			
Цель использования части земельного участка: для организации доступа к образуемому земельному участку :ЗУ71			
Обозначение характерных точек границ	Координаты, м		Средняя квадратическая погрешность положения характерной точки (Мт), м
	X	Y	
1	2	3	4

н742	288604.83	1209867.68	0,10
н743	288561.81	1209906.56	0,10
н744	288568.18	1209913.61	0,10
н745	288554.01	1209906.13	0,10
н746	288601.11	1209863.57	0,10
н742	288604.83	1209867.68	0,10

Координаты характерных точек границ образуемой части земельного участка (:ЗУ8/чзу1) площадью 189 кв.м. представлены в каталоге координат (таблица 145).

Каталог координат характерных точек границ части земельного участка (:ЗУ8/чзу1)

Таблица 145

Характеристика части земельного участка: публичный сервитут (проход- проезд)			
Цель использования части земельного участка: для организации доступа к образуемому земельному участку ЗУ72			
Обозначение характерных точек границ	Координаты, м		Средняя квадратическая погрешность положения характерной точки (Mt), м
	X	Y	
1	2	3	4
н747	288552.68	1210032.51	0,10
н48	288542.08	1210032.71	0,10
н49	288528.56	1210017.75	0,10
н748	288534.50	1210012.38	0,10
н747	288552.68	1210032.51	0,10

Координаты характерных точек границ образуемой части земельного участка (:ЗУ15/чзу1) площадью 544 кв.м. представлены в каталоге координат (таблица 146).

Каталог координат характерных точек границ части земельного участка (:ЗУ15/чзу1)

Таблица 146

Характеристика части земельного участка: публичный сервитут (проход- проезд)			
Цель использования части земельного участка: для организации доступа к образуемому земельному участку :ЗУ73			
Обозначение характерных точек границ	Координаты, м		Средняя квадратическая погрешность положения характерной точки (Mt), м
	X	Y	
1	2	3	4
н749	288387.49	1209736.04	0,10
н750	288383.41	1209739.73	0,10
н753	288323.56	1209673.49	0,10
н106	288334.68	1209663.43	0,10
н754	288338.45	1209667.60	0,10
н755	288331.40	1209673.97	0,10
н749	288387.49	1209736.04	0,10

Координаты характерных точек границ образуемой части земельного участка (:ЗУ23/чзу1) площадью 586 кв.м. представлены в каталоге координат (таблица 147).

Каталог координат характерных точек границ части земельного участка (:ЗУ23/чзу1)

Таблица 147

Характеристика части земельного участка: публичный сервитут (проход- проезд)			
Цель использования части земельного участка: для организации доступа к образуемому земельному участку :ЗУ74			
Обозначение характерных точек границ	Координаты, м		Средняя квадратическая погрешность положения характерной точки (Mt), м
	X	Y	
1	2	3	4
н756	288271.09	1209720.91	0,10
н150	288257.41	1209733.27	0,10
н757	288254.40	1209729.94	0,10
н758	288264.00	1209721.26	0,10
н157	288211.20	1209662.84	0,10
н751	288209.36	1209660.80	0,10
н158	288228.91	1209646.85	0,10
н159	288234. 10	1209642.15	0,10
н752	288235.94	1209644.19	0,10
н759	288215.28	1209659.16	0,10
н756	288271.09	1209720.91	0,10

Координаты характерных точек границ образуемой части земельного участка (:ЗУ30/чзу1) площадью 400 кв.м. представлены в каталоге координат (таблица 148).

Каталог координат характерных точек границ части земельного участка (:ЗУ30/чзу1)

Таблица 148

Характеристика части земельного участка: публичный сервитут (проход- проезд)			
Цель использования части земельного участка: для организации доступа к образуемому земельному участку :ЗУ75			
Обозначение характерных точек границ	Координаты, м		Средняя квадратическая погрешность положения характерной точки (Mt), м
	X	Y	
1	2	3	4
н760	288253.41	1209508.82	0,10
н761	288249.33	1209512.50	0,10
н762	288200.73	1209458.72	0,10
н198	288204.29	1209455.50	0,10
н199	288210.85	1209460.25	0,10
н763	288210.12	1209460.91	0,10
н760	288253.41	1209508.82	0,10

Координаты характерных точек границ образуемой части земельного участка (:ЗУ108/чзу1) площадью 280 кв.м. представлены в каталоге координат (таблица 149).

Каталог координат характерных точек границ части земельного участка (:ЗУ108/чзу1)

Таблица 149

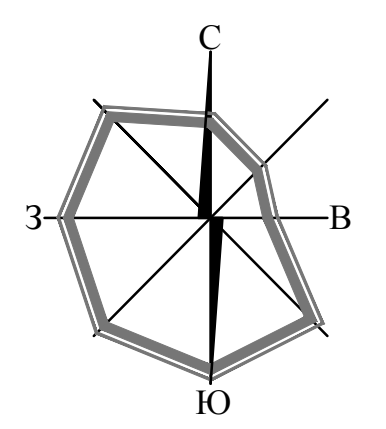
Характеристика части земельного участка: публичный сервитут (проход- проезд)			
Цель использования части земельного участка: для организации доступа к образуемому земельному участку :ЗУ76			
Обозначение характерных точек границ	Координаты, м		Средняя квадратическая погрешность положения характерной точки (Mt), м
	X	Y	
1	2	3	4
н281	287989.55	1209527.71	0,10
н655	287976.59	1209521.64	0,10
н256	287974.94	1209521.98	0,10
н764	287969.81	1209516.30	0,10
н255	287959.97	1209525.12	0,10
н271	287946.37	1209527.98	0,10
н765	287970.27	1209506.38	0,10
н281	287989.55	1209527.71	0,10

Координаты характерных точек границ образуемой части земельного участка (:ЗУ26/чзу1) площадью 66 кв.м. представлены в каталоге координат (таблица 150).

Каталог координат характерных точек границ части земельного участка (:ЗУ26/чзу1)

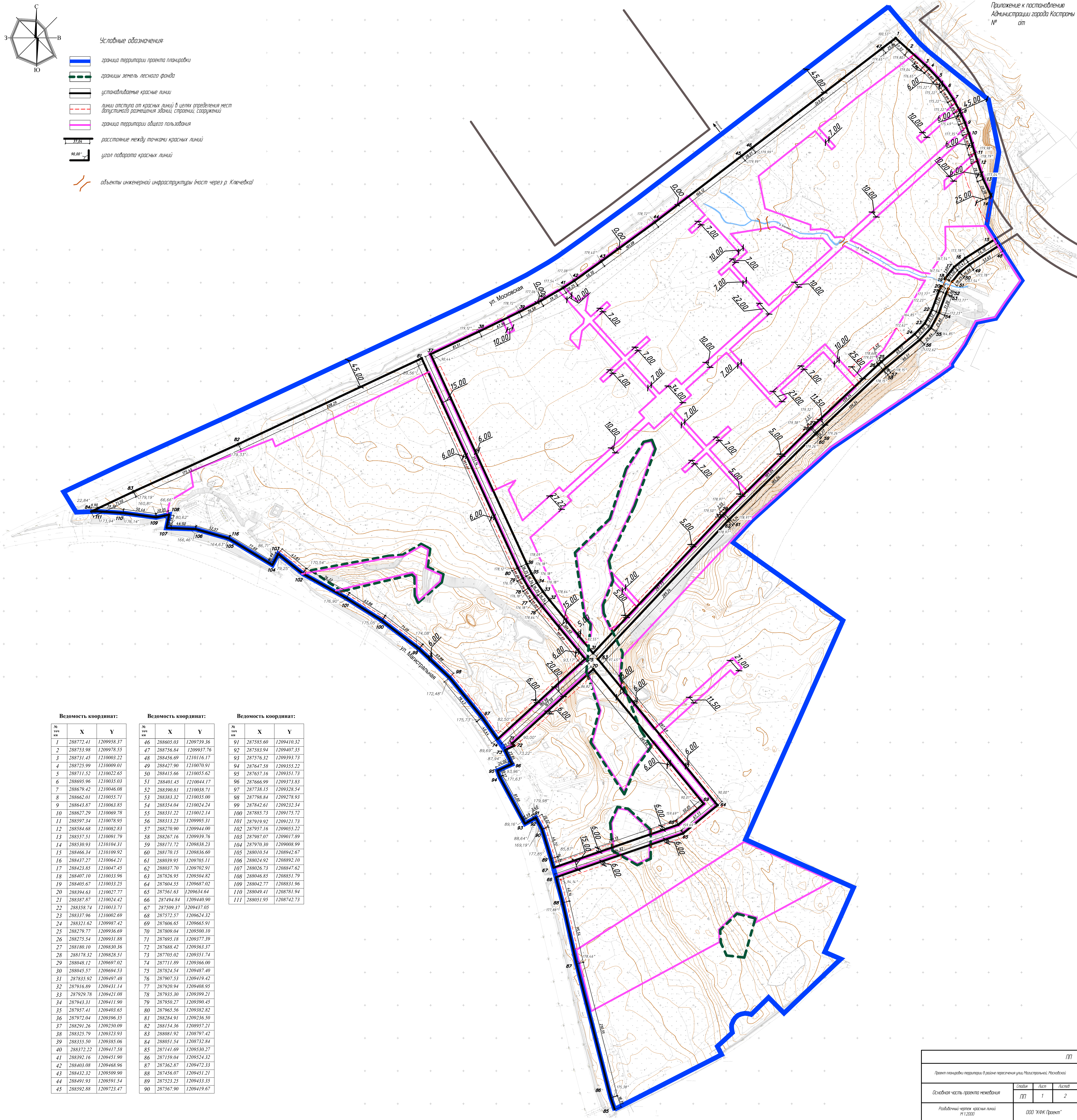
Таблица 150

Характеристика части земельного участка: публичный сервитут (проход- проезд)			
Цель использования части земельного участка: для организации доступа к образуемому земельному участку :ЗУ74			
Обозначение характерных точек границ	Координаты, м		Средняя квадратическая погрешность положения характерной точки (Mt), м
	X	Y	
1	2	3	4
н158	288228.91	1209646.85	0,10
н157	288211.20	1209662.84	0,10
н751	288209.36	1209660.80	0,10
н103	288227.06	1209644.81	0,10
н158	288228.91	1209646.85	0,10



Условные обозначения:

- граница территории проекта планировки
- границы земель лесного фонда
- устанавливаемые красные линии
- линии отступа от красных линий в целях определения мест возможного размещения зданий, строений, сооружений
- граница территории общего пользования
- расстояние между точками красных линий
- угол поворота красных линий
- объекты инженерной инфраструктуры (мост через р. Ключевка)



Ведомость координат:

№ п/п	X	Y
1	288772.41	1209958.37
2	288753.98	1209978.55
3	288731.45	1210003.22
4	288725.99	1210009.01
5	288711.52	1210022.65
6	288695.96	1210035.03
7	288679.42	1210046.08
8	288662.01	1210055.71
9	288643.87	1210063.85
10	288627.29	1210069.78
11	288597.34	1210078.95
12	288584.68	1210082.83
13	288557.51	1210091.79
14	288530.93	1210104.31
15	288466.34	1210109.92
16	288437.27	1210064.21
17	288423.85	1210047.45
18	288407.10	1210033.96
19	288405.67	1210033.25
20	288394.63	1210027.77
21	288387.87	1210024.42
22	288358.74	1210013.71
23	288337.96	1210002.69
24	288321.62	1209987.42
25	288279.77	1209936.69
26	288275.54	1209931.88
27	288180.10	1209830.36
28	288178.32	1209828.51
29	288048.12	1209697.02
30	288045.57	1209694.53
31	287835.92	1209497.48
32	287916.89	1209431.14
33	287929.78	1209421.08
34	287943.31	1209411.90
35	287957.41	1209403.65
36	287972.04	1209396.35
37	288291.26	1209250.09
38	288325.79	1209323.93
39	288355.50	1209385.06
40	288372.22	1209417.58
41	288392.16	1209451.90
42	288403.08	1209468.96
43	288432.32	1209509.90
44	288491.93	1209591.54
45	288592.88	1209723.47

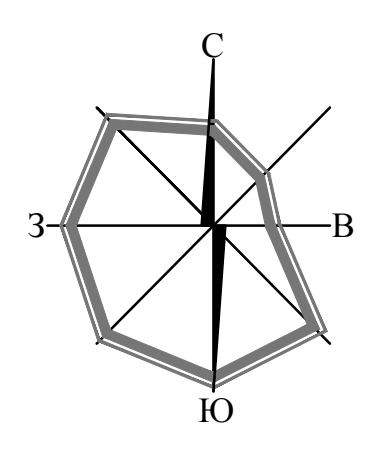
Ведомость координат:

№ п/п	X	Y
46	288605.03	1209739.36
47	288756.84	1209937.76
48	288436.69	1210116.17
49	288427.90	1210070.91
50	288415.66	1210055.62
51	288401.45	1210044.17
52	288390.81	1210038.71
53	288383.32	1210035.00
54	288354.04	1210024.24
55	288331.22	1210012.14
56	288313.23	1209995.31
57	288270.90	1209944.00
58	288267.16	1209939.76
59	288171.72	1209838.23
60	288170.15	1209836.60
61	288039.95	1209705.11
62	288037.70	1209702.91
63	287826.95	1209504.82
64	287604.55	1209687.02
65	287561.63	1209634.64
66	287494.84	1209440.90
67	287509.37	1209437.05
68	287572.57	1209624.32
69	287606.65	1209665.91
70	287809.04	1209500.10
71	287695.18	1209377.39
72	287688.42	1209363.37
73	287705.02	1209351.74
74	287711.89	1209366.00
75	287824.54	1209487.40
76	287907.53	1209419.42
77	287920.94	1209408.95
78	287935.30	1209399.21
79	287950.27	1209390.45
80	287965.56	1209382.82
81	288284.91	1209236.50
82	288154.36	1208957.21
83	288081.92	1208797.42
84	288051.54	1208732.84
85	287141.69	1209530.27
86	287159.04	1209524.32
87	287362.87	1209472.33
88	287456.07	1209451.21
89	287523.25	1209433.35
90	287567.90	1209419.67

Ведомость координат:

№ п/п	X	Y
91	287585.60	1209410.32
92	287583.94	1209407.35
93	287576.32	1209393.73
94	287647.58	1209355.22
95	287657.16	1209351.73
96	287666.99	1209373.83
97	287738.15	1209328.54
98	287798.84	1209278.93
99	287842.61	1209232.34
100	287885.73	1209175.72
101	287919.92	1209121.73
102	287957.16	1209055.22
103	287987.07	1209017.89
104	287970.30	1209008.99
105	288010.54	1208942.67
106	288024.92	1208892.10
107	288026.73	1208847.62
108	288046.85	1208851.79
109	288042.77	1208831.96
110	288049.41	1208781.94
111	288051.95	1208742.73

ПП		
Проект планировки территории в районе пересечения улиц Магистральная, Московская		
Основная часть проекта межевания	Страница	Лист
	ПП	1
Разбивочный чертеж красных линий М 1:2000	ООО "ФСК Проект"	

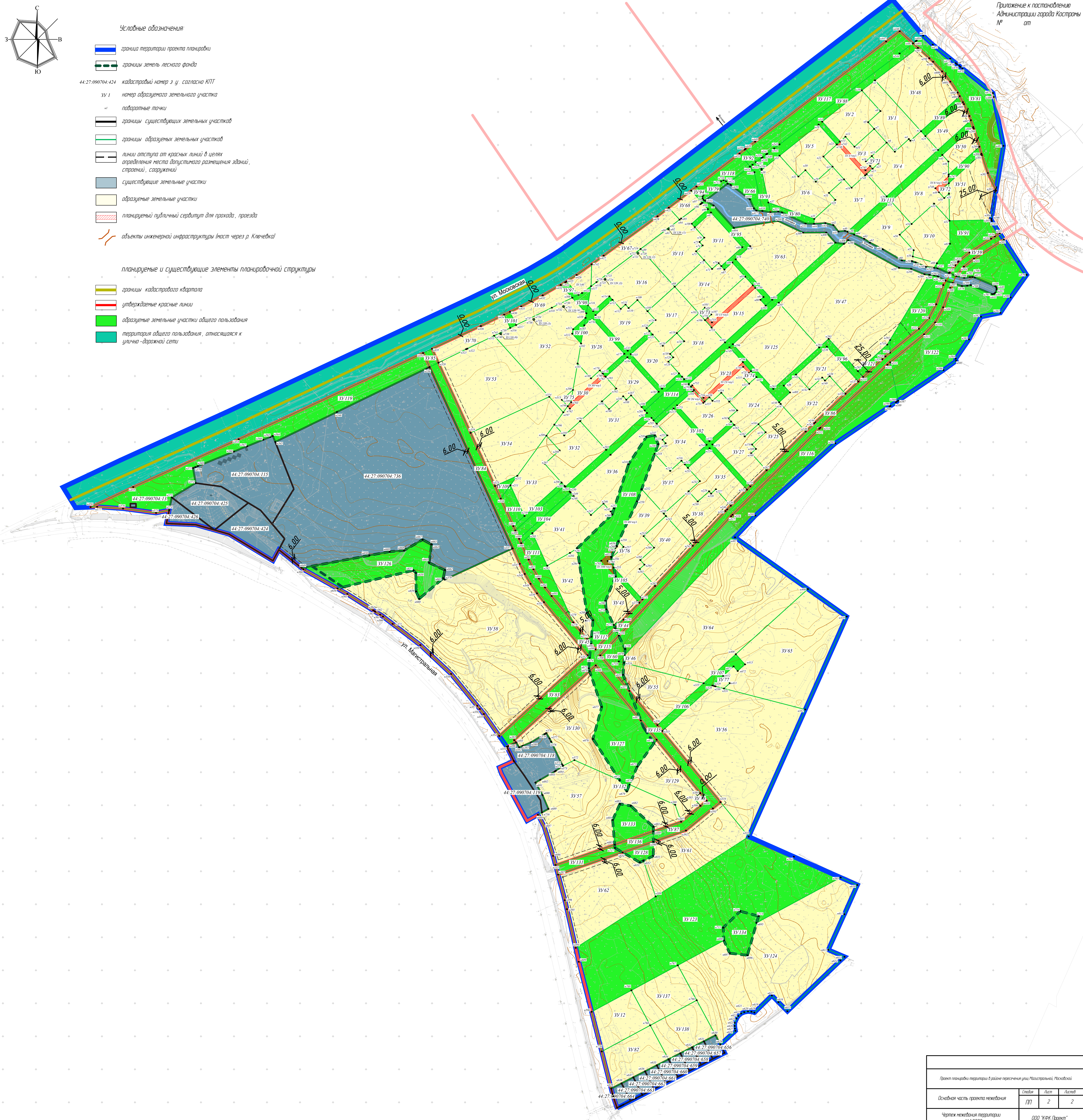


Условные обозначения:

- граница территории проекта планировки
- границы земель лесного фонда
- 44-27-090704-424 кадастровый номер з.у. согласно КПТ
- ЗУ 1 номер образуемого земельного участка
- п.п. поворотные точки
- границы существующих земельных участков
- границы образуемых земельных участков
- линии отступа от красных линий в целях определения места допустимого размещения зданий, строений, сооружений
- существующие земельные участки
- образуемые земельные участки
- планируемый публичный сервитут для прохода, проезда
- объекты инженерной инфраструктуры (мост через р. Клячевка)

планируемые и существующие элементы планировочной структуры

- границы кадастрового квартала
- утверждаемые красные линии
- образуемые земельные участки общего пользования
- территория общего пользования, относящаяся к улично-дорожной сети



Проект планировки территории в районе пересечения улиц Магистральная, Московская			
Основная часть проекта межевания	Станд.	Лист	Листов
	ПП	2	2
Чертеж межевания территории М 1:2000		ООО "ФСК Проект"	