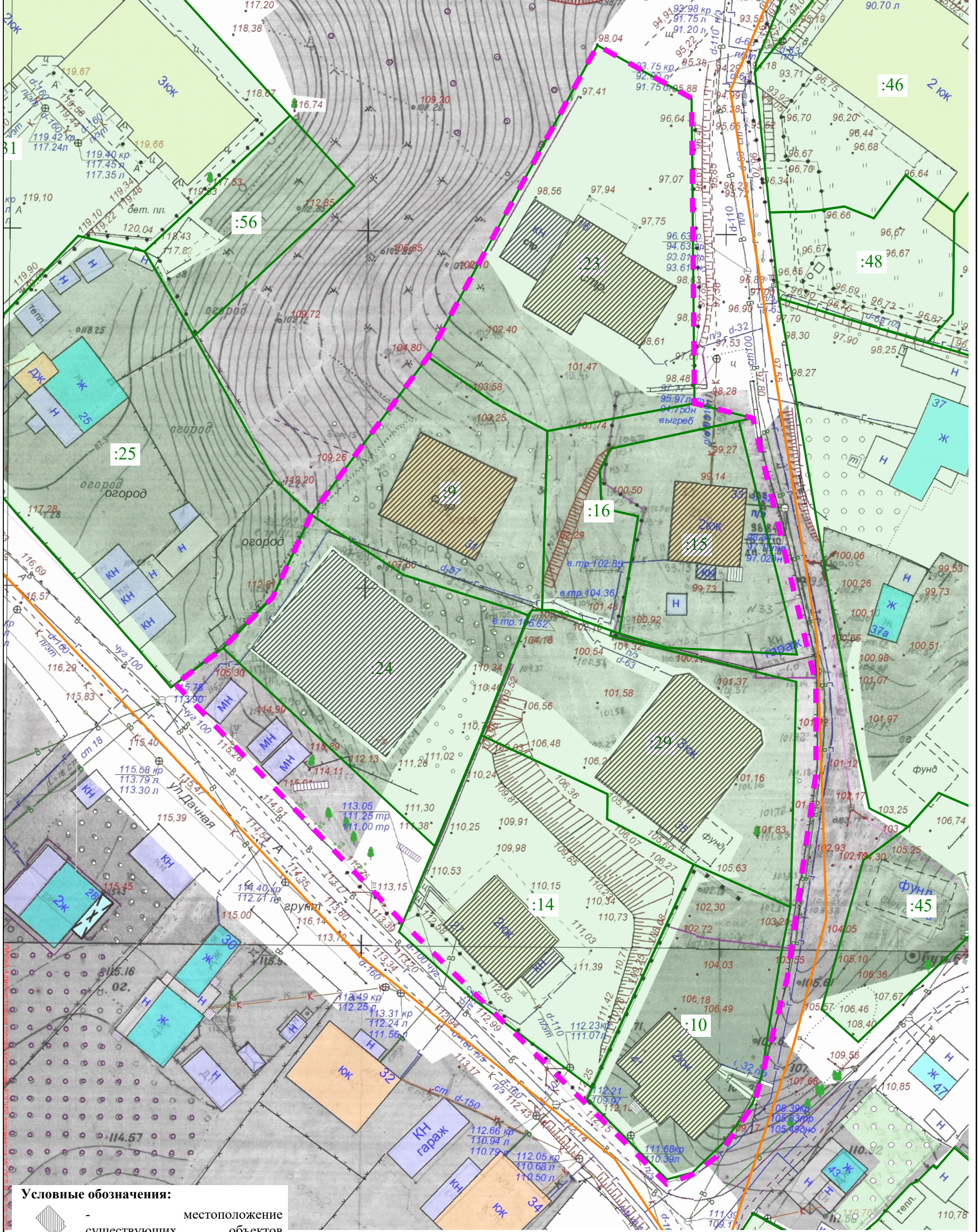







ДОКУМЕНТАЦИЯ ПО ПЛАНИРОВКЕ ТЕРРИТОРИИ В РАЙОНЕ ДОМОВ 27-35 ПО УЛИЦЕ ДАЧНОЙ



Условные обозначения:

-  - местоположение существующих объектов капитального строительства
-  - границы территории разработки проекта межевания
-  - существующие земельные участки
-  :9 - номер земельного участка в кадастровом квартале
-  - граница кадастрового квартала

Кол уч	Лист	№ док	Подп	Дата
Разработал				

ПРОЕКТ МЕЖЕВАНИЯ ТЕРРИТОРИИ В РАЙОНЕ ДОМОВ 27-35 ПО УЛИЦЕ ДАЧНОЙ		
Чертеж границ существующих земельных участков и объектов капитального строительства		
Стадия	Лист	Листов
П		
Масштаб 1:500		
ООО «Кадестр 44»		