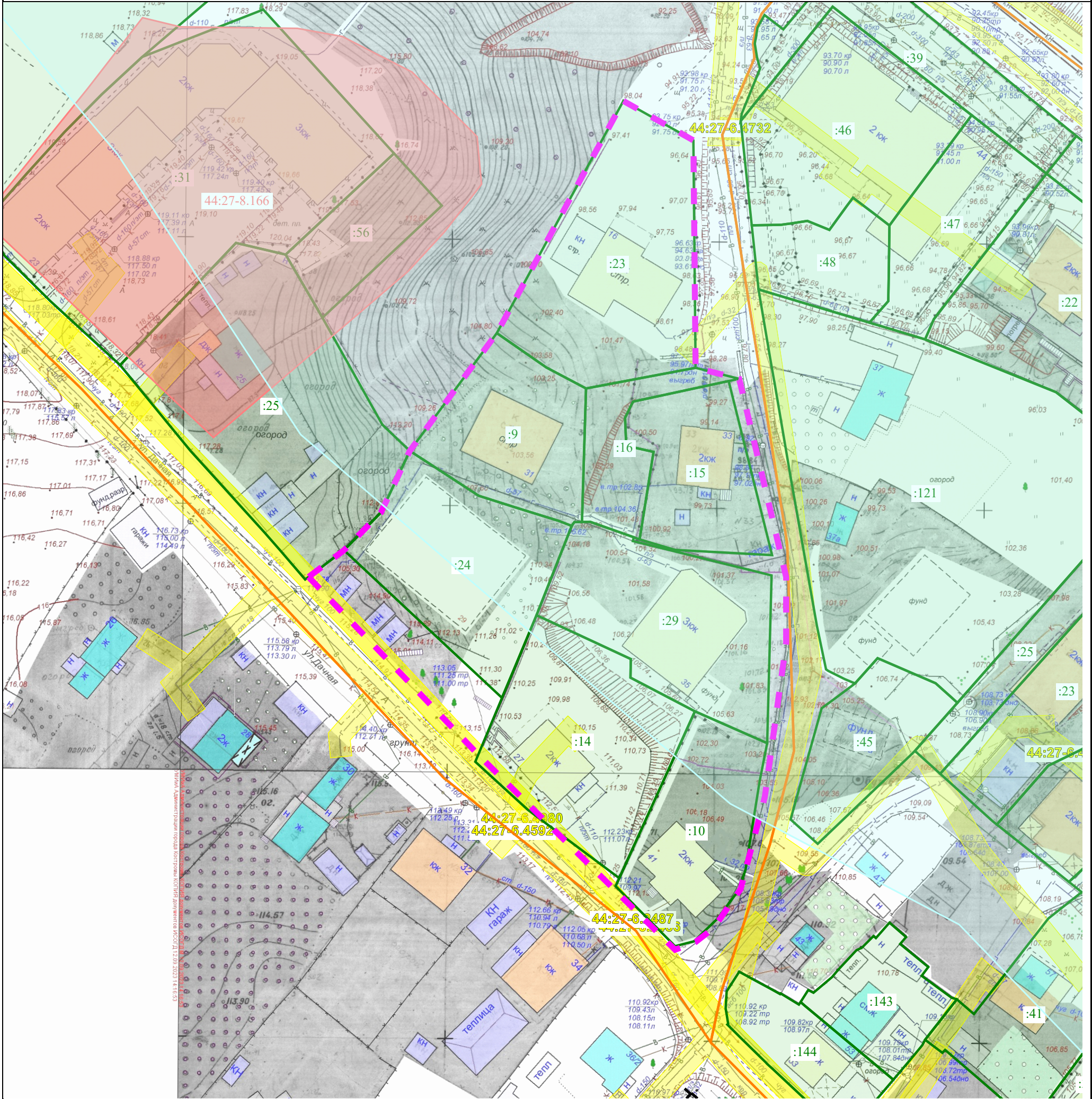











ДОКУМЕНТАЦИЯ ПО ПЛАНИРОВКЕ ТЕРРИТОРИИ В РАЙОНЕ ДОМОВ 27-35 ПО УЛИЦЕ ДАЧНОЙ



Условные обозначения:

-  - границы территории разработки проекта
-  - границы межевания
-  - существующие земельные участки
-  - номер земельного участка в кадастровом квартале
-  - граница кадастрового квартала
-  - учетный номер зоны с особыми условиями использования территории
-  - охранные зоны объектов систем газоснабжения и электросетевого хозяйства
-  - водоохранная зона и прибрежно-защитная полоса Горьковского водохранилища
-  - территория объекта культурного наследия

ПРОЕКТ МЕЖЕВАНИЯ ТЕРРИТОРИИ В РАЙОНЕ ДОМОВ 27-35 ПО УЛИЦЕ ДАЧНОЙ				
Кол уч	Лист	№ док	Подп	Дата
Чертёж границ зон с особыми условиями использования территорий			Стадия	Лист
Разработал			П	Листов
Масштаб 1:500			ООО «Кадастр 44»	