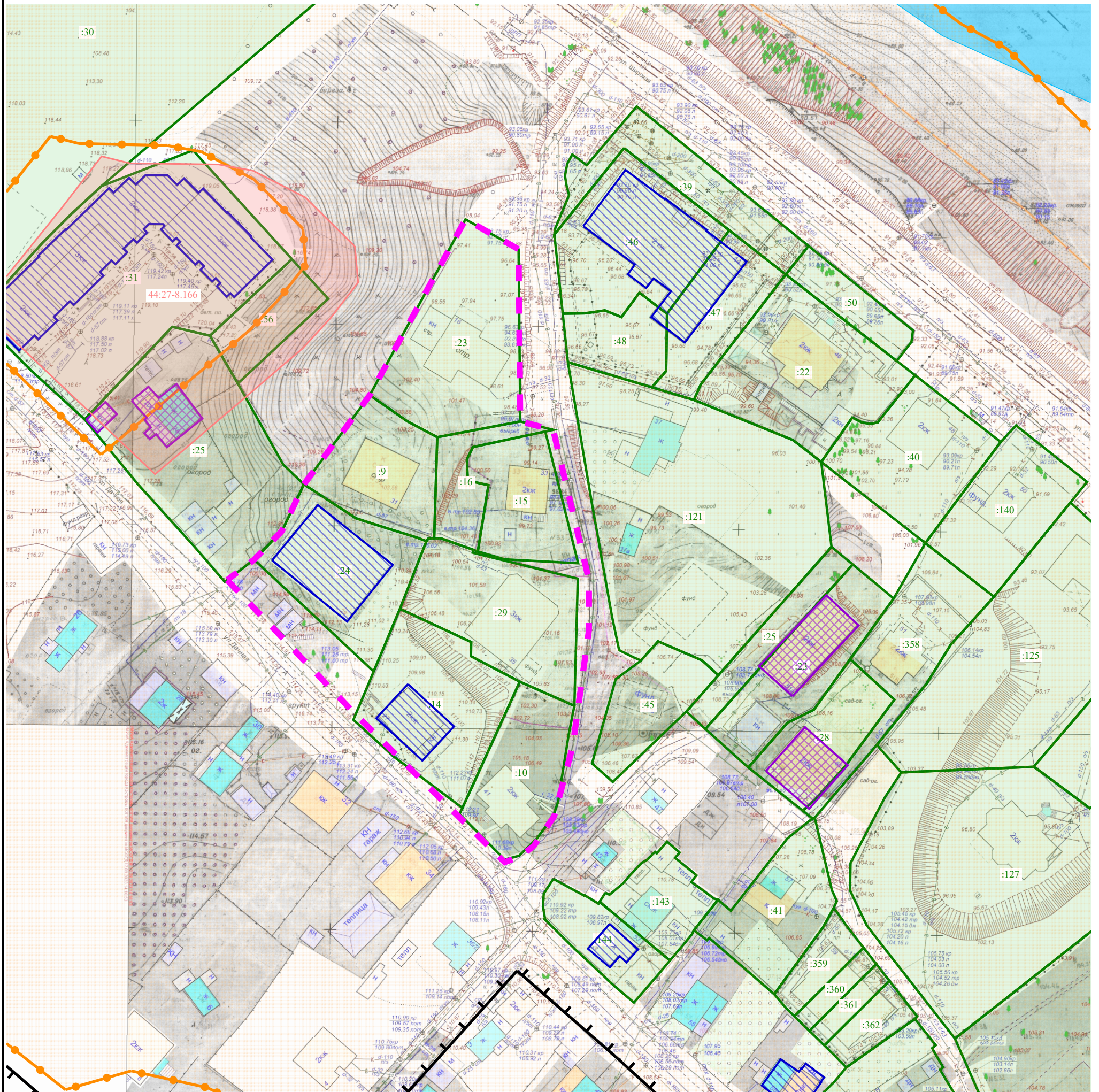






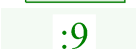



ДОКУМЕНТАЦИЯ ПО ПЛАНИРОВКЕ ТЕРРИТОРИИ В РАЙОНЕ ДОМОВ 27-35 ПО УЛИЦЕ ДАЧНОЙ



Условные обозначения:

-  - границы территории разработки проекта межевания
-  - границы территории исторического поселения федерального значения город Кострома Костромской области, утвержденных приказом Министерства культуры Российской Федерации от 12 июля 2022 года № 1195 «Об утверждении предмета охраны, границ территории и требований к градостроительным регламентам в границах территории исторического поселения федерального значения город Кострома Костромской области»
-  - границы территории объекта археологического наследия "Городище, кон. 1 тыс. до н.э. - 1 тыс. н.э."
-  - здания современной застройки, диссонирующие с характером исторической градостроительной среды
-  - здания современной застройки, не адаптированные к характеру исторической градостроительной среды
-  - территория объекта культурного наследия
-  - существующие земельные участки
-  - номер земельного участка в кадастровом квартале

					ПРОЕКТ МЕЖЕВАНИЯ ТЕРРИТОРИИ В РАЙОНЕ ДОМОВ 27-35 ПО УЛИЦЕ ДАЧНОЙ				
	Кол уч	Лист	№ док	Подп	Дата	Фрагмент историко-культурного опорного плана города Костромы	Стадия	Лист	Листов
							П		
Разработал						Масштаб 1:1000	ООО «Кадастр 44»		