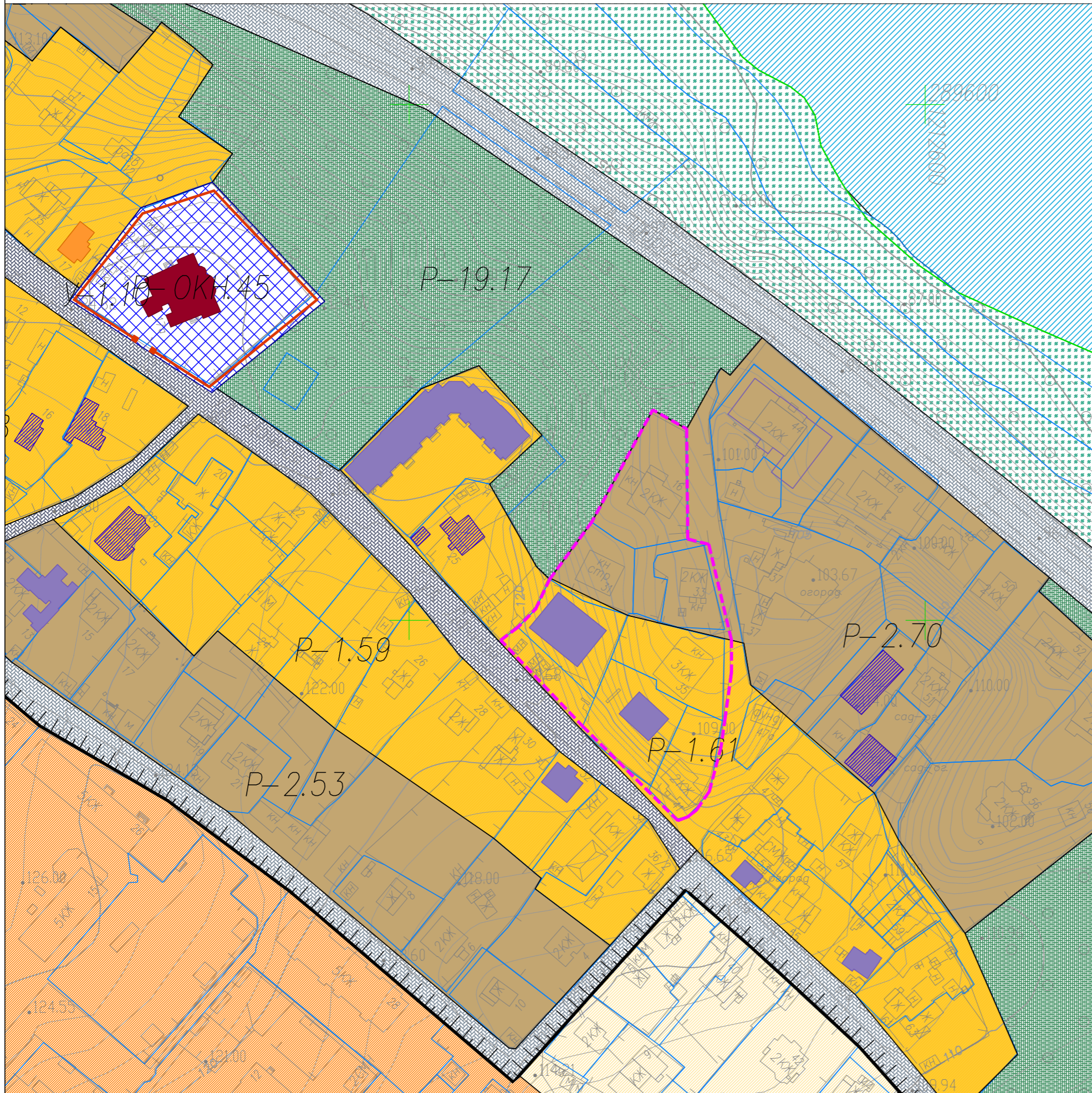





























Фрагмент карты (схемы) требований к градостроительным регламентам в границах территорий исторического поселения

УСЛОВНЫЕ ОБОЗНАЧЕНИЯ



-  Границы территории разработки проекта межевания
-  Граница населенного пункта город Кострома
-  Граница исторического поселения
-  Границы участков, сведения о которых достаточны для определения их местоположения
-  Граница историко-архитектурной заповедной территории
- Объекты культурного наследия**
-  объекты культурного наследия федерального значения, номер по экспликации
-  объекты культурного наследия федерального значения, не обнаруженные на местности (утраченные), номер по экспликации
-  объекты культурного наследия регионального значения, номер по экспликации
-  объекты культурного наследия регионального значения, не обнаруженные на местности (утраченные), номер по экспликации
-  выявленный объект культурного наследия, номер по экспликации
- Исторически ценные градостроительные объекты**
-  исторически ценные градостроительные объекты
-  здания исторической застройки и застройки традиционного типа, искаженные современными пристройками и надстройками
-  утраченные исторически ценные градостроительные объекты
- Здания современной застройки**
-  Здания современной застройки, диссонирующие с характером исторической градостроительной среды, номер по экспликации
-  Здания современной застройки, не адаптированные к характеру исторической градостроительной среды, номер по экспликации
-  Здания современной застройки, адаптированные к характеру исторической среды (нейтральные)
-  Хозяйственные постройки и пристройки
- Регламентные зоны**
-  P-001 территории объектов культурного наследия установленные
-  P-001 территории объектов культурного наследия, предлагаемые настоящим проектом (в индексе на чертеже после точки указан номер участка)
-  P-1 зона традиционной усадебной застройки
-  P-2 зона малоэтажной застройки до 2-х этажей
-  P-19 зеленые насаждения общего пользования – городские парки, скверы, сады, бульвары
-  P-20 историко-культурные ландшафты – поймы рек и ручьев, набережные
-  P-21 акватории водных объектов
-  у-1 улично-дорожная сеть
-  у-2 улично-дорожная сеть
-  у-3 улично-дорожная сеть