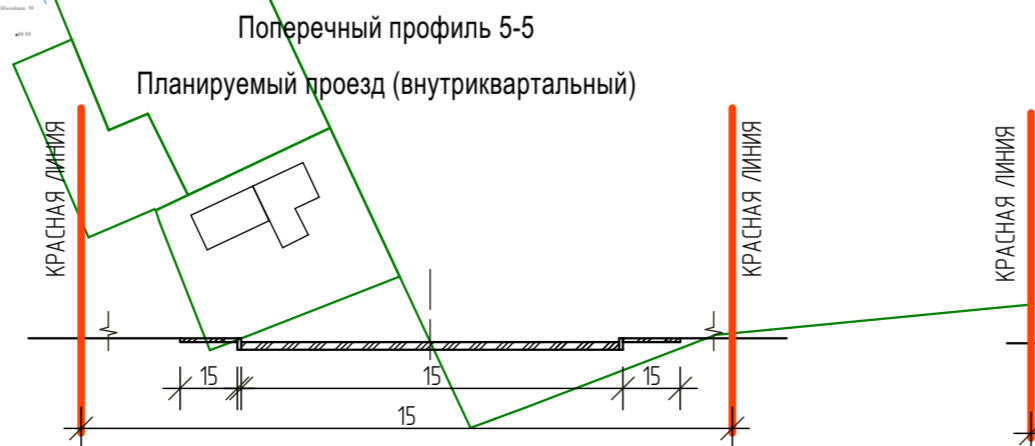
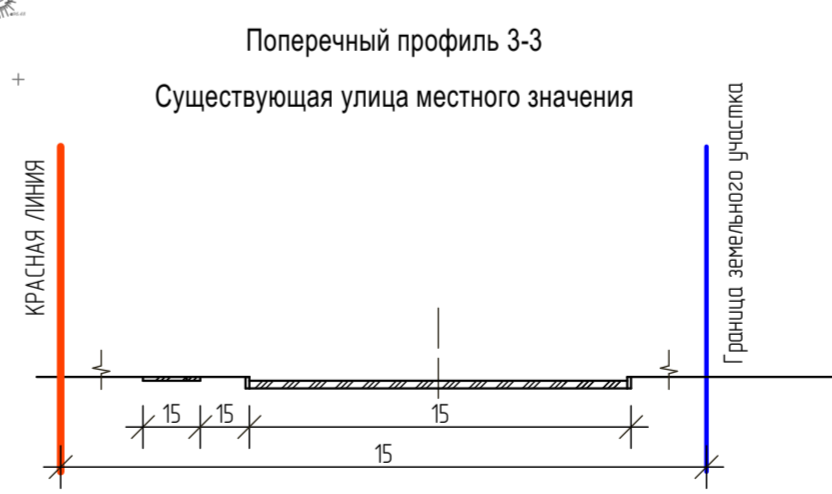
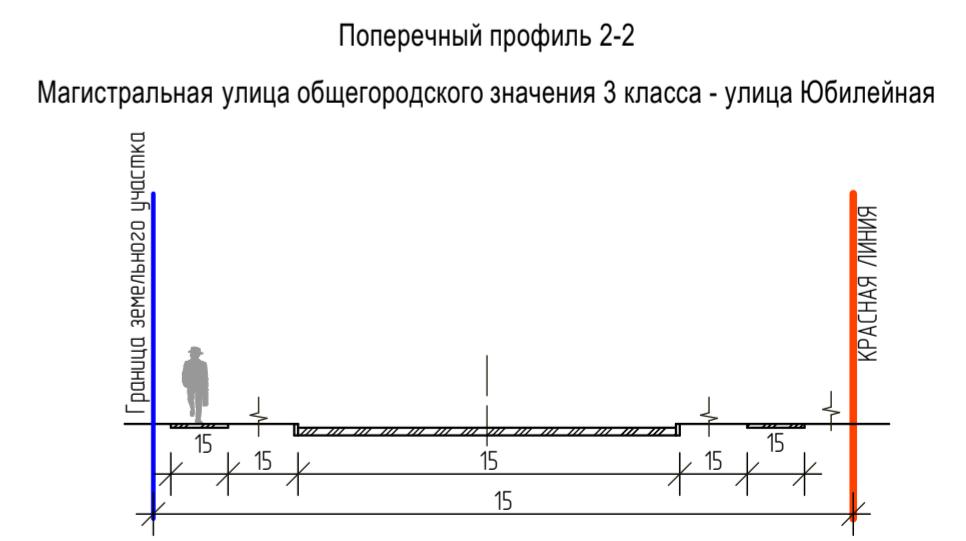
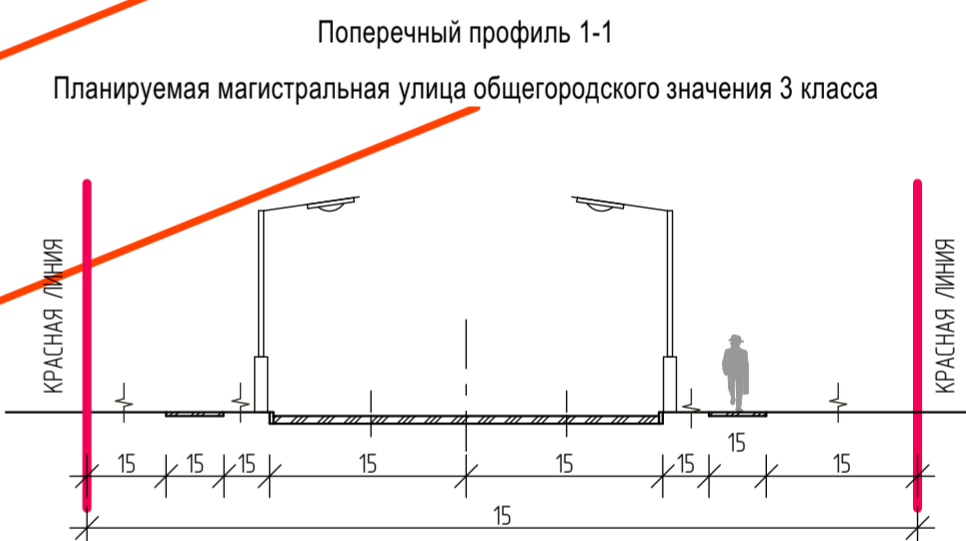
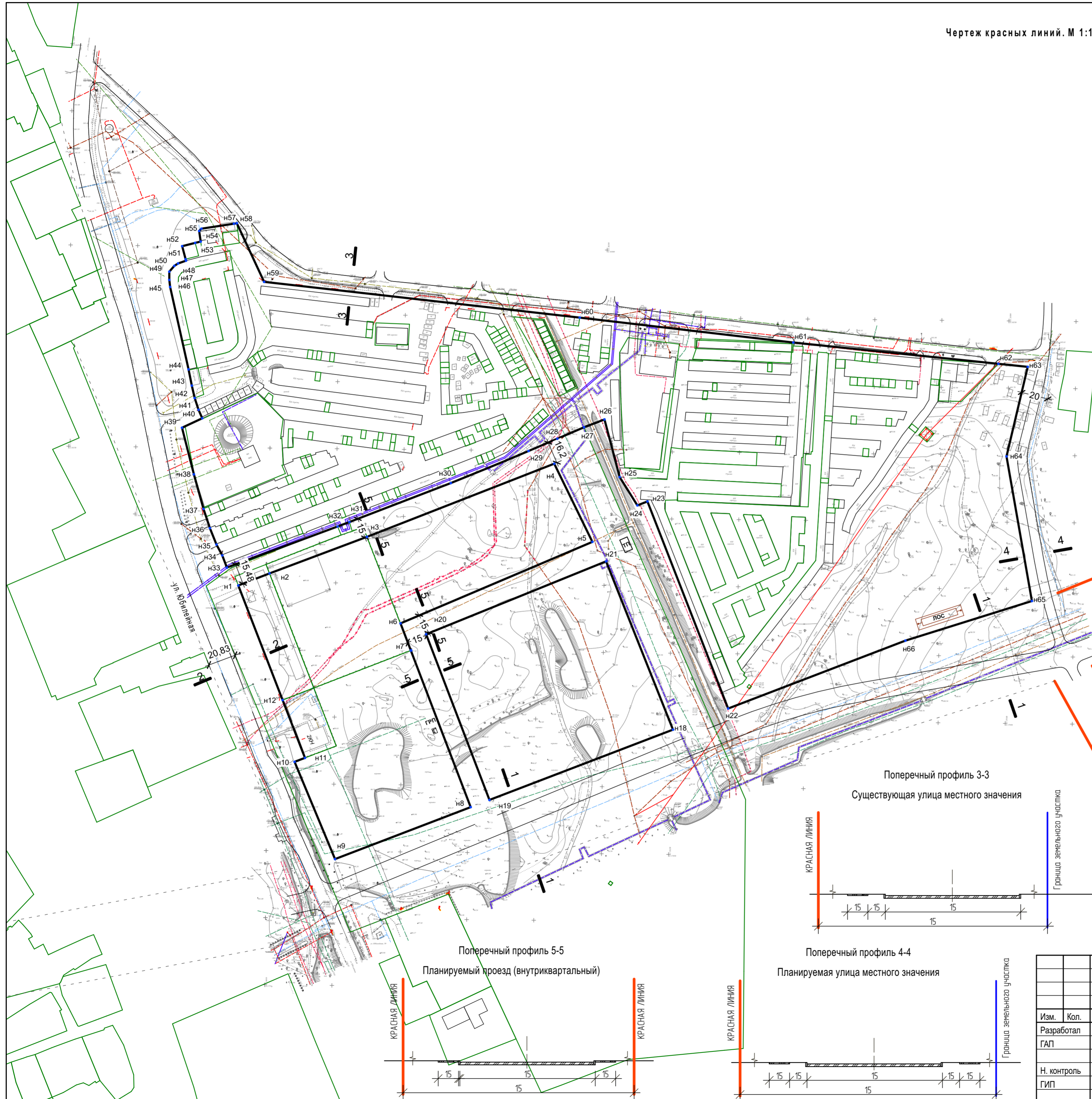


Условные обозначения	Наименование
	Граница существующего земельного участка на кадастровом плане территории
	Этажность, характеристика здания
	Существующий водопровод
	Существующая ЛЭП низкого напряжения
	Существующий газопровод
	Существующая сеть канализации
	Существующая сеть ливневой канализации
	Существующие красные линии
	Устанавливаемые красные линии
	Граница существующего элемента планировочной структуры (квартал)
	Расстояние между точками красных линий
	Координаты устанавливаемых красных линий
	Угол поворота красной линии
	Поперечный профиль красных линий



					ППТ				
					Проект планировки территории, ограниченной продолжением улицы Индустриальной ко второму мосту через реку Волгу, улицей Юбилейной, улицами местного значения в микрорайоне Юбилейный				
Изм.	Кол.	Лист	№ док.	Подпись	Дата	Основная часть проекта планировки территории	Стадия	Лист	Листов
Разработал	Смирнова	Пехтерева					ПП	2	
Н. контроль	Смирнова					Чертеж красных линий. М 1:1000.	ООО "ПЕРСПЕКТИВА" г. Кострома Свидетельство СРО № П-021-28082009		
ГИП	Иванов								