Чертеж красных линий. М 1: 2000

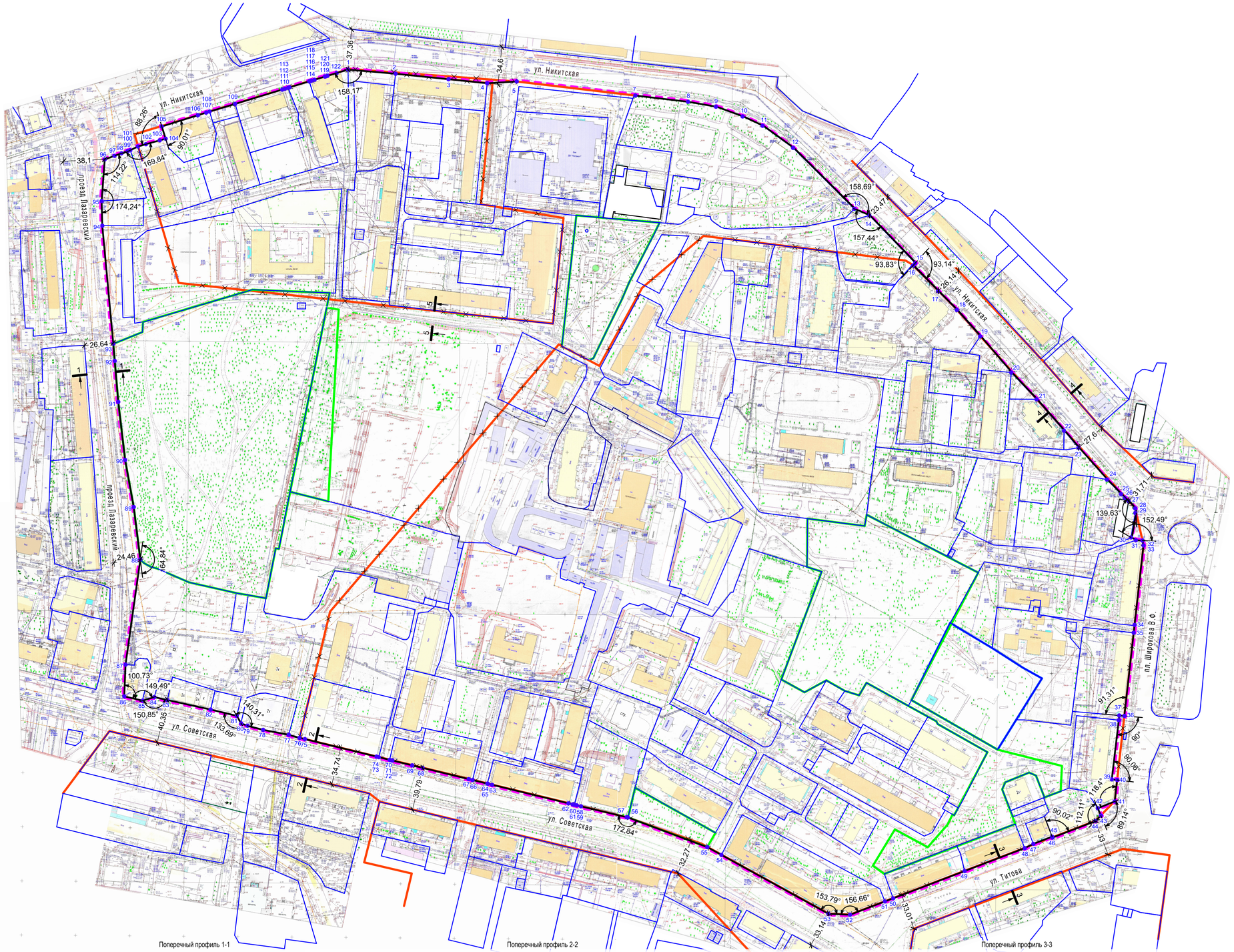

Условные обозначения	Наименование
	Граница существующего земельного участка на кадастровом плане территории
2ЖК	Этажность, характеристика здания
	Устанавливаемые красные линии
	Существующие красные линии
30,2	Расстояние между точками красных линий
5	Координаты устанавливаемых красных линий
90°	Угол поворота красной линии
5	Поперечный профиль красных линий
	Граница планируемого элемента планировочной структуры (квартал)
	Граница существующего элемента планировочной структуры - территория общего пользования
	Отменяемые красные линии

Поперечный профиль 5-5

Планируемый внутриквартальный проезд

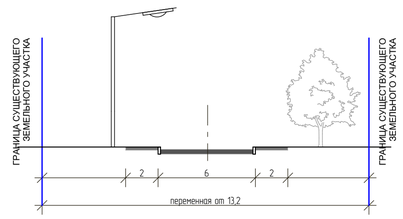

Поперечный профиль 4-4

Существующая магистральная улица районного значения
улица Никитская

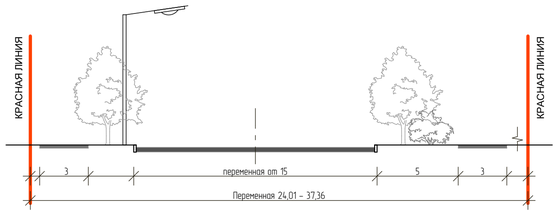

Поперечный профиль 1-1

Существующая магистральная улица районного значения
улица Лазаревская

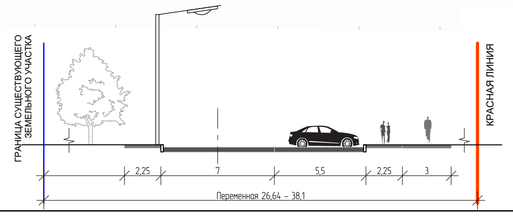

Поперечный профиль 2-2

Существующая магистральная улица общегородского значения регулируемого движения
улица Советская

Поперечный профиль 3-3

Существующая магистральная улица общегородского значения регулируемого движения улица Титова

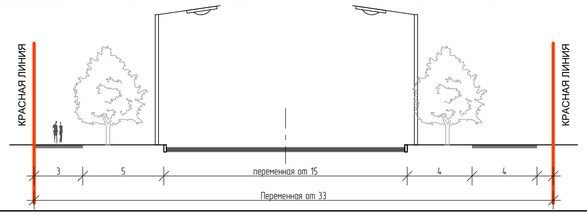

Изм.	Кол.	Лист	№ док.	Подпись	Дата	ППТ		
						Документация по планировке территории, ограниченной улицей Никитской, площадью Широкова В. Ф., улицами Титова, Советской, проездом Лазаревским		
Разработал		Смирнова				Основная часть проекта планировки территории	Стадия	Лист	Листов
ГАП		Пехтерева					ПП	2	
Н. контроль		Смирнова				Чертеж красных линий. М 1:2000	ООО "ПЕРСПЕКТИВА" г. Кострома Свидетельство СРО № П-021-28082009		
ГИП		Иванов							