


Карта (фрагмент карты) планировочной структуры территорий города Костромы с отображением границ элементов планировочной структуры.  
М 1:10 000.

УСЛОВНЫЕ ОБОЗНАЧЕНИЯ:






Границы

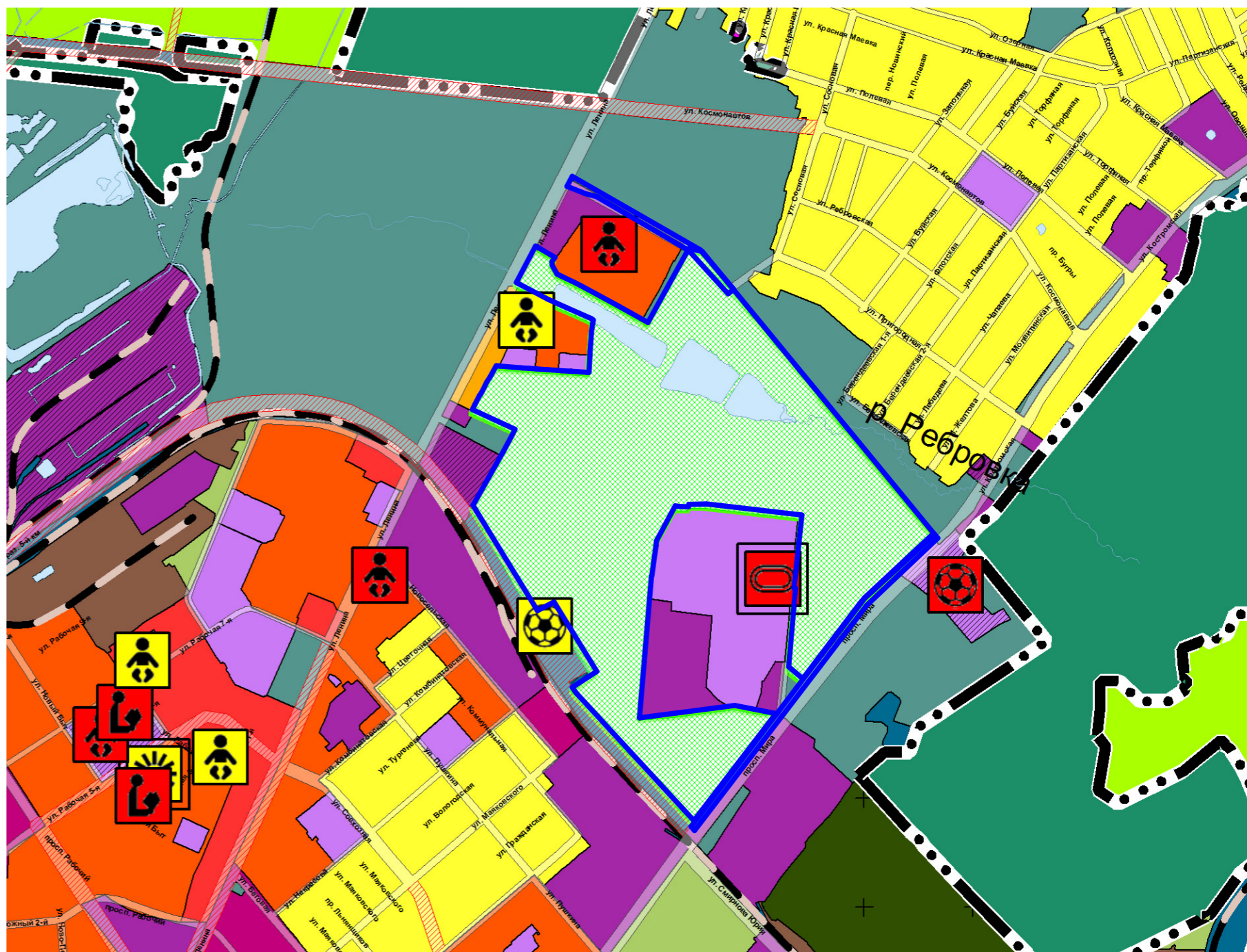
 Граница элемента планировочной структуры




Функциональные зоны

-  Зона застройки многоэтажными жилыми домами (9 этажей и более)
-  Особо охраняемые природные территории
-  Зона застройки среднеэтажными жилыми домами (от 5 до 8 этажей, включая мансардный)
-  Зона застройки среднеэтажными жилыми домами (от 5 до 8 этажей, включая мансардный)
-  Зона специализированной общественной застройки
-  Многофункциональная общественно-деловая зона
-  (Планируемый) Многофункциональная общественно-деловая зона
-  Зона рекреационного назначения
-  Производственная зона
-  Зона застройки индивидуальными жилыми домами
-  Реки, водохранилища, озера, пруды

Объекты

-  (Планируемый) Дошкольная образовательная организация
-  Дошкольная образовательная организация
-  (Планируемый) Объекты физкультурного и спортивного назначения
-  Объекты физкультурного и спортивного назначения
-  (Планируемый) Объекты физкультурного и спортивного назначения



						ППТ			
						Изменения в документацию по планировке территории в районе особо охраняемой природной территории регионального значения туристско-рекреационной местности «Парк "Берендеевка"»			
Изм.	Кол.	Лист	№ док.	Подпись	Дата	Материалы по обоснованию проекта планировки территории	Стадия	Лист	Листов
Разработал		Смирнова					ПП	2	
ГАП		Иванова				Карта (фрагмент карты) планировочной структуры территорий города Костромы с отображением границ элементов планировочной структуры. М 1:10 000.	ООО "ПЕРСПЕКТИВА" г. Кострома Свидетельство СРО № П-021-28082009		
Н. контроль		Смирнова							
ГИП		Иванов		