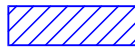









Условные обозначения:

-  учтенные земельные участки
-  земельные участки, подлежащие уточнению
-  кадастровый номер земельного участка
-  граница кадастрового квартала
-  существующие красные линии


 существующие объекты капитального строительства

Границы зон с особыми условиями использования территории:

-  охранные зоны инженерных коммуникаций
-  учетный номер зоны с особыми условиями использования территории

Примечание:

1. Территория полностью входит в границы охранной зоны транспорта: приаэродромная территория аэродрома Кострома (Сокеркино), третья, четвертая, пятая, шестая подзоны приаэродромной территории аэродрома Кострома (Сокеркино).
2. В границах территории отсутствуют особо охраняемые природные территории.

				ИЗМЕНЕНИЯ В ДОКУМЕНТАЦИЮ ПО ПЛАНИРОВКЕ ТЕРРИТОРИИ, ОГРАНИЧЕННОЙ УЛИЦАМИ СУТЫРИНА, ЦЕНТРАЛЬНОЙ, ПРОФСОЮЗНОЙ, ДИМИТРОВА			
				Проект межевания территории			
Должность	ФИО	Подпись	Дата	Чертеж границ существующих земельных участков, объектов капитального строительства, зон с особыми условиями использования территорий, границ особо охраняемых природных территорий	Стадия	Лист	Листов
Директор	Храмов А.В.				П		
Нач. отдела кадастровых работ	Миличенко Е.Н.			Основная часть			
				Масштаб 1:1000			