



АДМИНИСТРАЦИЯ ГОРОДА КОСТРОМЫ

ПОСТАНОВЛЕНИЕ

27 апреля 2024 года

№ 692

Об утверждении изменений в документацию по планировке территории, ограниченной шоссе Волгореченским, улицами Магистральной, Олега Юрасова, юго-восточной границей земельного участка с кадастровым номером 44:27:080610:410, юго-западной границей земельного участка с кадастровым номером 44:27:080610:408, юго-восточными, восточными и северо-восточными границами земельного участка с кадастровым номером 44:27:080610:21, улицами Магистральной, Радиозаводской, северо-западной и северо-восточной границами земельного участка с кадастровым номером 44:27:080608:4, границей города Костромы


В соответствии со статьями 42, 43, 45 и 46 Градостроительного кодекса Российской Федерации, Генеральным планом города Костромы, утвержденным решением Думы города Костромы от 18 декабря 2008 года № 212, Правилами землепользования и застройки города Костромы, утвержденными постановлением Администрации города Костромы от 28 июня 2021 года № 1130, учитывая протокол публичных слушаний от 12 ноября 2019 года, заключение о результатах публичных слушаний от 12 ноября 2019 года, руководствуясь статьями 42, 44, частью 1 статьи 57 Устава города Костромы,

ПОСТАНОВЛЯЮ:

1. Утвердить прилагаемые изменения в документацию по планировке территории, ограниченной шоссе Волгореченским, улицами Магистральной, Олега Юрасова, юго-восточной границей земельного участка с кадастровым номером 44:27:080610:410, юго-западной границей земельного участка с кадастровым номером 44:27:080610:408, юго-восточными, восточными и северо-восточными границами земельного участка с кадастровым номером 44:27:080610:21, улицами Магистральной, Радиозаводской, северо-западной и северо-восточной границами земельного участка с кадастровым номером 44:27:080608:4, границей города Костромы, утвержденную постановлением Администрации города Костромы от 18 июля 2016 года № 1974 (с изменениями, внесенными постановлением Администрации города Костромы от 7 октября 2020 года № 1886), в виде изменений в проект планировки территории с проектом межевания территории в составе проекта планировки территории.

2. Настоящее постановление подлежит официальному обнародованию (опубликованию) в течение семи дней со дня его принятия и размещению на официальном сайте Администрации города Костромы в информационно-телекоммуникационной сети «Интернет» и вступает в силу после официального обнародования (опубликования).

Глава Администрации города Костромы



А. В. Смирнов

УТВЕРЖДЕНЫ
постановлением
Администрации города Костромы
от 27 апреля 2024 г. № 692

ИЗМЕНЕНИЯ В ДОКУМЕНТАЦИЮ ПО ПЛАНИРОВКЕ ТЕРРИТОРИИ,
ОГРАНИЧЕННОЙ ШОССЕ ВОЛГОРЕЧЕНСКИМ, УЛИЦАМИ МАГИСТРАЛЬНОЙ,
ОЛЕГА ЮРАСОВА, ЮГО-ВОСТОЧНОЙ ГРАНИЦЕЙ ЗЕМЕЛЬНОГО УЧАСТКА С
КАДАСТРОВЫМ НОМЕРОМ 44:27:080610:410, ЮГО-ЗАПАДНОЙ ГРАНИЦЕЙ
ЗЕМЕЛЬНОГО УЧАСТКА С КАДАСТРОВЫМ НОМЕРОМ 44:27:080610:408, ЮГО-
ВОСТОЧНЫМИ, ВОСТОЧНЫМИ И СЕВЕРО-ВОСТОЧНЫМИ ГРАНИЦАМИ
ЗЕМЕЛЬНОГО УЧАСТКА С КАДАСТРОВЫМ НОМЕРОМ 44:27:080610:21,
УЛИЦАМИ МАГИСТРАЛЬНОЙ, РАДИОЗАВОДСКОЙ, СЕВЕРО-ЗАПАДНОЙ И
СЕВЕРО-ВОСТОЧНОЙ ГРАНИЦАМИ ЗЕМЕЛЬНОГО УЧАСТКА С КАДАСТРОВЫМ
НОМЕРОМ 44:27:080608:4, ГРАНИЦЕЙ ГОРОДА КОСТРОМЫ

ПРОЕКТ ПЛАНИРОВКИ ТЕРРИТОРИИ

Основная часть

Том 1 Часть 2 Положения в текстовой форме

Внести в основную часть проекта планировки территории, ограниченной шоссе Волгореченским, улицами Магистральной, Олега Юрасова, юго-восточной границей земельного участка с кадастровым номером 44:27:080610:410, юго-западной границей земельного участка с кадастровым номером 44:27:080610:408, юго-восточными, восточными и северо-восточными границами земельного участка с кадастровым номером 44:27:080610:21, улицами Магистральной, Радиозаводской, северо-западной и северо-восточной границами земельного участка с кадастровым номером 44:27:080608:4, границей города Костромы, утвержденного постановлением Администрации города Костромы от 18 июля 2016 года № 1974, следующие изменения:

1. Том 1 часть 2 «Положения в текстовой форме» изложить в новой редакции:

«1. Положение о характеристиках планируемого развития территории, в том числе о плотности и параметрах застройки территории (в пределах, установленных градостроительным регламентом), о характеристиках объектов капитального строительства жилого, производственного, общественно-делового и иного назначения.

Проектом планировки территории выделены следующие зоны планируемого размещения объектов:

- зона многоэтажной жилой застройки (высотная застройка);
- зона среднеэтажной жилой застройки;
- зона малоэтажной жилой застройки;
- многофункциональная зона;
- зона размещения объектов физической культуры и массового спорта;
- зона размещения объектов здравоохранения;
- зона объектов дошкольного начального и среднего общего образования;
- зона объектов коммунального обслуживания;
- зона объектов транспортной инфраструктуры;
- промышленные и коммунально-складские зоны размещения объектов V класса опасности;
- зона объектов железнодорожного транспорта;
- земельные участки (территории) общего пользования;

Проектом планировки территории предусматривается в зоне Ж-3 (зона среднеэтажной жилой застройки) размещение многоэтажной жилой застройки, соответствующей условно разрешенному виду использования «зона многоэтажной жилой застройки (высотная застройка)» в указанной зоне.

Градостроительные регламенты зон планируемого размещения объектов капитального строительства принимаются в соответствии с действующими Правилами землепользования и застройки города Костромы в зависимости от территориальной зоны и вида разрешенного использования земельных участков.

Плотность и параметры застройки территории, необходимые для развития территории

Таблица 1

№ п/п	Территория	Единицы измерения	Количество по проекту	%
-------	------------	-------------------	-----------------------	---

	Территория проекта планировки всего: в том числе:	га	156,7	100
1	Территория многоэтажной жилой застройки	га	19,49	12,44
2	Территория среднеэтажной жилой застройки	га	7,74	4,94
3	Территория малоэтажной жилой застройки	га	Всего: 10,10 из них: существующая - 5,60 планируемая - 4,50	6,45
4	Территория объектов многофункциональной зоны	га	Всего: 11,08 из них: существующая – 1,90 планируемая – 9,18	7,07
5	Территория объектов общеобразовательных организаций	га	6,27	3,99
6	Территория объектов дошкольных образовательных организаций	га	2,80	1,79
7	Территория размещения объектов физической культуры и массового спорта	га	1,45	0,92
8	Территория размещения объектов здравоохранения	га	14,76	9,42
9	Территория объектов коммунального обслуживания	га	Всего: 1,13 из них: существующая - 0,45 планируемая - 0,68	0,72
10	Территория объектов транспортной инфраструктуры	га	Всего: 3,08 из них: существующая (Автозаправочная станция) - 0,51 планируемая - 2,57	1,97
11	Территория объектов железнодорожного транспорта	га	29,62	18,90
12	Территории общего пользования	га	49,19	31,39

13	<p>Плотность населения территории: зоны домов многоэтажной многоквартирной жилой застройки (250 человек на 1 га); зоны домов среднеэтажной многоквартирной жилой застройки (150 чел. на 1 га); зоны домов малоэтажной жилой застройки (80 чел. на 1 га); Всего:</p>	чел.	<p>4873,0</p> <p>1161,0</p> <p>Всего: 808,0 из них: существующая – 448 планируемая – 360 6842,0</p>	
14	<p>Плотность населения территорий: малоэтажной жилой застройки среднеэтажной жилой застройки многоэтажной жилой застройки</p>	чел/га	<p>80</p> <p>150</p> <p>250</p>	
15	<p>Площадь озеленения жилой зоны (на 1 человека)</p>	м2	6	
16	<p>Плотность застройки территорий жилого назначения: Зона многоэтажной жилой застройки (высотная) (9 этажей); Зона среднеэтажной жилой застройки (5 этажей); Зона малоэтажной жилой застройки (2-4 этажа);</p>	Тысяч метров квадра тных на 1 гектар	<p>7,8</p> <p>4,5</p> <p>2,5</p>	
17	<p>Общая площадь квартир многоэтажной жилой застройки (7,8 тыс на 1 га) среднеэтажной жилой застройки (4,5 тыс на 1 га) малоэтажной жилой застройки (2,5 тыс на 1 га) Всего:</p>	тыс.м2	<p>152,02</p> <p>34,83</p> <p>всего: 25,25 из них: существующая – 14,00 планируемая – 11,25 212,10</p>	
18	<p>Коэффициент застройки территории многоквартирными многоэтажными жилыми домами; Коэффициент застройки территории многоквартирными жилыми домами малой и средней этажности Коэффициент застройки территории блокированными жилыми домами с приквартирными земельными участками</p>		<p>0,25</p> <p>0,3</p> <p>0,25</p>	

19	Жилищная обеспеченность на 1 человека	м2/чел	30,0	
20	Коэффициент плотности застройки: Застройка территории многоквартирными многоэтажными жилыми домами	.	1,2	
	Застройка территории многоквартирными жилыми домами малой и средней этажности		0,8	
	Застройка территории блокированными жилыми домами с приквартирными земельными участками		0,6	
21	Площадь расчетной территории, всего: в том числе: многоэтажной жилой застройки среднеэтажной жилой застройки малоэтажной жилой застройки	га	34,40 19,49 7,74 10,10	

Использование земельных участков, их застройка, а также последующая реконструкция объектов капитального строительства на территории микрорайона осуществляется в соответствии с градостроительными регламентами, установленными Правилами землепользования и застройки города Костромы, для соответствующей территориальной зоны.

2. Положения о характеристиках объектов коммунальной, транспортной, социальной инфраструктур, в том числе объектов, включенных в программы комплексного развития систем коммунальной инфраструктуры, программы комплексного развития транспортной инфраструктуры, программы комплексного развития социальной инфраструктуры и необходимых для развития территории в границах элемента планировочной структуры.

2.1. Объекты коммунальной инфраструктуры:

Подключение объектов проектируемого микрорайона предусматривается к существующим и планируемым источникам инженерного обеспечения.

Точки подключения объектов, расположенных на планируемой территории, к сетям инженерно-технического обеспечения уточняются при подготовке проектной документации объектов капитального строительства в рамках заключения договоров технического присоединения и получения технических условий.

Обеспечение инженерной инфраструктурой осуществляется от существующих и планируемых инженерных коммуникаций в соответствии с договорами технологического присоединения ресурсоснабжающих организаций.

На планируемой территории предусмотрены земельные участки под планируемые объекты инженерной инфраструктуры.

Основные технико-экономические показатели систем инженерно-технического обеспечения

Таблица 2

№ п/п	Наименование показателей	Единицы измерения	Количество по проекту
1	Теплоснабжение	Гкал/час	31,05
2	Газоснабжение	м³/час	7667,18
3	Водоснабжение	м³/сут	4163
4	Водоотведение	м³/сут	4163
5	Электроснабжение	МВт	8,5

Санитарная очистка территории представляет собой комплекс мероприятий по обращению с основными видами отходов, образующихся в процессе эксплуатации зданий и сооружений, находящихся на данной территории. К ним относятся:

- отходы, образующиеся при строительстве зданий и сооружений;
- твердые бытовые отходы;
- пищевые отходы;

Размещение контейнерных площадок осуществляется в установленном законном порядке в соответствии с санитарными требованиями в части их удаленности от домовладений, многоквартирных домов, детских учреждений, спортивных площадок, детских площадок и от мест отдыха населения.

Мусороудаление обеспечивается путем вывоза отходов с контейнерных площадок специализированной техникой в установленном порядке региональным оператором.

2.2. Объекты транспортной инфраструктуры.

Объекты в области развития улично-дорожной сети:

Проектируемая магистральная улица общегородского значения - продолжение улицы Радиозаводской до улицы Василия Маргелова в районе между улицами Олега Юрасова и Василия Маргелова.

Ширина улицы в красных линиях – 50,0 м, ширина проезжей части 14,5 м, газоны по 5,75 м и 2 тротуара шириной по 3,0 м (поперечный профиль улицы 1-1).

По улице Радиозаводской в районе между улицей Магистральной и улицей Олега Юрасова со стороны существующей жилой застройки красная линия не устанавливается, так как не входит в проект планировки территории.

Проектируемая магистральная улица районного значения (улица Маршала Малиновского) - продолжение улицы Студенческой.

Ширина улицы в красных линиях – 40,0 м, ширина проезжей части 14,5 м, газоны по 5,75 м и 2 тротуара шириной по 2,25 м (поперечный профиль улицы 2-2)*. *Примечание: ширина улицы в красных линиях сужается до 32,30 м на участке улицы, где красная линия устанавливается вдоль существующих гаражей.

Проектируемая улица районного значения – улица Олега Юрасова, (часть улицы) - от улицы Магистральной до улицы Маршала Малиновского.

Ширина улицы в красных линиях – 30,0 м, ось дороги не по центру, смотреть профиль дороги. Ширина проезжей части 8,0 м, газон с одной стороны 6,0 м, тротуар шириной 3,0 м, с другой стороны газон 2,0 м, тротуар, шириной 2,25 м (поперечный профиль улицы 3-3).

Проектируемая магистральная улица районного значения (часть улицы, попадающий в проект планировки) вдоль железной дороги, от границы проекта

планировки до улицы Радиозаводской и улица Василия Маргелова от улицы Радиозаводской до шоссе Волгореченского.

Красная линия устанавливается только со стороны жилой застройки, ширина проезжей части 14,5 м, газоны по 5,75 м и 2 тротуара шириной по 2,25 м ширина от красной линии до границы территории общего пользования переменная (поперечный профиль улицы 7-7).

Проектируемые улицы местного значения:

Улица местного значения – улица Олега Юрасова, (часть улицы) - от улицы Маршала Малиновского до продолжения улицы Радиозаводской.

Ширина улицы в красных линиях – 25,0 м, ширина проезжей части 6,0 м, газоны по 5,5 м и 2 тротуара шириной по 2,0 м (поперечный профиль улицы 4-4).

Улица местного значения (улица Афанасия Шилина) – от улицы Олега Юрасова до улицы Василия Маргелова).

Ширина улицы в красных линиях – 25,0 м, ширина проезжей части 6,0 м, газоны по 5,0 м и 2 тротуара шириной по 2,0 м (поперечный профиль улицы 8-8).

Улица местного значения продолжение улицы Олега Юрасова до улицы Василия Маргелова в районе территории здравоохранения.

Красная линия устанавливается только со стороны территории объектов здравоохранения, ширина проезжей части 6,0 м, газоны по 5,5 м и 2 тротуара шириной по 2,0 м, ширина от красной линии до границы территории общего пользования переменная (поперечный профиль улицы 5-5).

Улица местного значения (улица Сергея Богомолова) – от улицы Олега Юрасова до улицы Василия Маргелова).

Ширина улицы в красных линиях – 25,0 м, ось дороги не по центру, смотреть профиль дороги. Ширина проезжей части 6,0 м, газон с одной стороны 4,0 м, тротуар, шириной 2,0 м; с другой стороны газон 3,5 м, тротуар, шириной 2,0 м и автостоянка 5.5 м (поперечный профиль улицы 9-9).

Ко всем объектам капитального строительства на проектируемой территории предусмотрены проезды шириной 3,5 - 6,0 м.

На территории предусмотрены парковки расположенные в радиусе доступности.

Для удобной пешеходной связи запроектирован пешеходный бульвар (улица Маршала Тимошенко) от улицы Радиозаводской до улицы Сергея Богомолова, с двумя тротуарами, шириной 4,5 м (с возможностью размещения велосипедной дорожки, шириной 1м) и газоном посередине, шириной 3,5 м (поперечный профиль улицы 6-6).

Параметры проезжей и пешеходной части улиц, проездов, пешеходных тротуаров уточняются проектной документацией.

Параметры транспортной инфраструктуры:

Таблица 3

№ п/п	Наименование	Единица измерения	Кол-во по расчету	Кол-во по проекту
1	Протяженность улично-дорожной сети, всего:	км		11,11
2	Магистральная улица общегородского значения, улица Радиозаводская (существующая)	км		0,79
3	Проектируемая магистральная улица общегородского значения	км		1,11

	класса продолжение улицы Радиозаводской			
4	Проектируемые магистральные улицы районного значения	км		3,17
5	Проектируемые улицы местного значения	км		3,25
6	Проектируемые проезды основные	км		2,79

Автомобильные стоянки и парковки:

Личный транспорт жителей размещается на открытых автостоянках, расположенных как внутри дворовой территории жилых домов (**1990 машино-мест**), так и вынесены за ее пределы. Парковки расположены вдоль основных улиц и проездов по периметру жилой застройки на территории общего пользования. Проектом предусмотрена многоуровневая стоянка на земельном участке :ЗУ60 на **700 машино-мест** в пределах пешеходной доступности – 800 м от подъездов жилых домов.

Расчет количества мест для гостевой стоянки автомобилей выполнен в соответствии с Местными нормативами градостроительного проектирования города Костромы – 1 машино-место на 90 квадратных метров общей площади многоквартирного жилого дома, за исключением площади нежилых помещений, не входящих в состав общедомового имущества многоквартирного жилого дома. Для многоэтажной жилой застройки из расчета 152020 м² на 19,49 га территории с коэффициентом-0,62 для 9 этажного жилого дома количество парковочных мест составляет 1047 машино-мест. Для среднеэтажной жилой застройки из расчета 34830 м² на 7,74 га территории с коэффициентом-0,9 для 5 этажного жилого дома количество парковочных мест составляет 348 машино-мест. Для малоэтажной жилой застройки из расчета 25250 м² на 10,10 га территории количество парковочных мест составляет 281 машино-мест.

Расчет емкости стоянок автомобилей для временного хранения выполнен в соответствии с Местными нормативами градостроительного проектирования города Костромы и приведен в таблице № 4:

Таблица 4

№ п/п	Наименование жилой застройки	Число машино-мест на расчетную единицу	Нормативная обеспеченность	Кол-во парковочных мест по проекту
1	многоэтажная жилая застройка	1 машино-место на 90 квадратных метров общей площади многоквартирного жилого дома, за исключением площади нежилых помещений, не входящих в состав общедомового имущества многоквартирного жилого дома с коэффициентом-0,62 для 9 этажного жилого дома.	1047	1165*
2	среднеэтажная жилая	1 машино-место на 90	348	460*

	застройка	квадратных метров общей площади многоквартирного жилого дома, за исключением площади нежилых помещений, не входящих в состав общедомового имущества многоквартирного жилого дома с коэффициентом-0,9 для 5 этажного жилого дома.		
3	малоэтажная жилая застройка	1 машино-место на 90 квадратных метров общей площади многоквартирного жилого дома, за исключением площади нежилых помещений, не входящих в состав общедомового имущества многоквартирного жилого дома.	281	560*
4	Всего:		1676	2185*

* Примечание: окончательная вместимость машино-мест для каждого объекта определяется проектной документацией, но не менее нормативной обеспеченности.

Для кратковременного хранения автомобилей проектом предусмотрены стоянки у всех общественных, административных, и культурно-зрелищных зданий и сооружений в количестве **1570 машино-мест**. Проектом предусмотрено 2 открытых автостоянки на земельных участках :ЗУ76, :ЗУ77 с общим кол-вом **500 машино-мест** для размещения стоянок для хранения служебного автотранспорта.

2.3. Объекты социальной инфраструктуры.

Развитие объектов социальной инфраструктуры на планируемой территории осуществляется в соответствии с «Программой комплексного развития социальной инфраструктуры городского округа город Кострома на 2016-2025 годы».

На момент выполнения проекта планировки, территория свободна от массовой жилой застройки. Существующих объектов социальной инфраструктуры на территории нет. Расчётом определено планируемое количество жителей в планируемой жилой застройке - 6842,0 человек. В соответствии с планируемым количеством жителей определены необходимые показатели в сфере социального обслуживания:

Планируемые объекты социальной инфраструктуры, приведены в таблице 5.

Таблица 5

№ п/п	Наименование	Единица измерения	Количество по расчету всего	Количество по проекту всего
1	Дошкольные образовательные организации (60-71 мест на 1000 чел.)	мест	Всего: 411-486	740*

2	Общеобразовательные организации (93 мест на 1000 чел.)	мест	636	1320-2150*
3	Физкультурно-спортивное сооружение: Помещения для физкультурно-оздоровительных занятий в микрорайоне, 70-80 м2 общей площади на 1000 человек; Спортивные залы общего пользования, 60-80 м2 площади пола на 1000 человек; Детско-юношеские спортивные школы, 20 мест на 1000 человек; Бассейны крытые и открытые общего пользования, 20-25 м2 площади зеркала воды на 1000 человек.	м2	479-547	620*
		м2	411-547	620*
		мест	137	155*
		м2	137-171	195*
4	Амбулаторно-поликлинические учреждения (22 посещения в смену на 1000 чел.)	посещений в смену	151	500*
4	Стационары всех типов с вспомогательными зданиями и сооружениями, (10 коек на 1000 человек)	коек	68	1000*
5	Объекты дополнительного образования (41 мест на 1000 чел.)	мест	281	320*
6	Аптеки (4 мест на 1000 чел.)	объектов	27	30*

*Вместимость планируемых объектов уточняется заданием на проектирование.

На планируемой территории предусмотрены три объекта дошкольного образования планируемой вместимостью:

- до 280 мест в зоне объектов начального, среднего и общего образования (в районе зоны многоэтажной жилой застройки);

- до 220 мест в зоне объектов начального, среднего и общего образования, (в районе зоны среднеэтажной жилой застройки);

- до 240 мест в зоне объектов начального, среднего и общего образования, (в районе зоны малоэтажной жилой застройки).

Два объекта начального и среднего общего образования планируемой вместимостью:

- до 1000 мест в зоне объектов начального, среднего и общего образования, (в районе зоны многоэтажной жилой застройки);

- до 1150 мест в зоне объектов начального, среднего и общего образования, (в районе зоны малоэтажной жилой застройки).

- Здание физкультурно-оздоровительного комплекса в зоне размещения объектов физической культуры и массового спорта;

- здание крытого плавательного бассейна в зоне размещения объектов физической культуры и массового спорта.

- Объекты регионального значения в области здравоохранения в зоне размещения объектов здравоохранения.

Объекты дополнительного образования, объекты культуры (библиотека, школа искусств, музыкальная школа) планируется разместить во встроенно-пристроенных зданиях многоэтажной жилой застройки.

Обеспеченность другими объектами социально-бытового обслуживания выполняется за счет отдельно стоящих и встроенно-пристроенных помещений, расположенных на первых этажах планируемой жилой застройки, расположенной вдоль улиц, радиус доступности - до 500 м; Параметры объектов будут уточнены проектной документацией в соответствии с действующими Правилами землепользования и застройки и нормативами градостроительного проектирования.

Показатели территориальной доступности объектов социальной инфраструктуры для населения приведены в таблице 6:

Таблица 6

Объекты социальной инфраструктуры	Радиус обслуживания, м
Дошкольные образовательные учреждения	500
Общеобразовательные школы	500
Физкультурно-спортивное сооружение	1500
Поликлиники и их филиалы	1000
Аптеки	500
Предприятия торговли, общественного питания и бытового обслуживания местного значения при застройке:	
-многоэтажной	500
-малоэтажной	800
Отделения связи и филиалы банков	500

Радиус обслуживания объектов здравоохранения регионального значения (диспансеров, больничных учреждений) в соответствии с приложением 11 Региональных нормативов градостроительного проектирования Костромской области не устанавливается. Радиус обслуживания таких объектов, за исключением поликлиник и их филиалов будет установлен заданием на проектирование.

3. Сведения о плотности и параметрах застройки территории, необходимые для размещения объектов федерального значения, объектов регионального значения, объектов местного значения.

На планируемой территории Генеральным планом города Костромы предусмотрены объекты регионального значения в области здравоохранения и объекты местного значения: 3 дошкольных образовательных учреждения, 2 здания общеобразовательных

учреждения, здание физкультурно-оздоровительного комплекса и крытый плавательный бассейн.

Предельные параметры разрешенного строительства указанных объектов, определяются Правилами землепользования и застройки города Костромы, для соответствующей территориальной зоны, действующими на момент оформления исходно-разрешительной документации.

Плотность застройки территории, необходимая для размещения выше указанных объектов представлена в таблице 2 Положений.

4. Информация о планируемых мероприятиях по обеспечению сохранения применительно к территориальным зонам, в которых планируется размещение объектов федерального значения, объектов регионального значения, объектов местного значения.

На планируемой территории не предусмотрены объекты федерального значения.

Положениями Генерального плана города Костромы на планируемой территории предусмотрены следующие объекты регионального значения:

объекты в области здравоохранения:

Строительство объекта здравоохранения, имеющего местоположение: Российская Федерация, Костромская область, городской округ город Кострома, в районе санатория Костромской. (таблица 6, п. 1, Положения о территориальном планировании Генерального плана города Костромы).

Положениями Генерального плана города Костромы на планируемой территории предусмотрены следующие объекты местного значения:

объекты дошкольного образования:

- строительство здания дошкольного образовательного учреждения на 320 мест, имеющего местоположение: Российская Федерация, Костромская область, городской округ город Кострома в районе улицы Олега Юрасова; (таблица 2, п. 11. Положения о территориальном планировании Генерального плана города Костромы).

- строительство здания дошкольного образовательного учреждения на 120 мест, имеющего местоположение: Российская Федерация, Костромская область, городской округ город Кострома в районе улицы Олега Юрасова; (таблица 2, п. 12, Положения о территориальном планировании Генерального плана города Костромы).

- строительство здания дошкольного образовательного учреждения на 120 мест, имеющий местоположение: Российская Федерация, Костромская область, городской округ город Кострома в районе улицы Олега Юрасова; (таблица 2, п. 13, Положения о территориальном планировании Генерального плана города Костромы).

объекты начального и среднего общего образования:

- строительство здания общеобразовательного учреждения на 660 мест, имеющего местоположение: Российская Федерация, Костромская область, городской округ город Кострома, в районе улицы Олега Юрасова; (таблица 2, п. 34, Положения о территориальном планировании Генерального плана города Костромы).

- строительство здания общеобразовательного учреждения на 660 мест, имеющего местоположение: Российская Федерация, Костромская область, городской округ город Кострома, в районе улицы Олега Юрасова; (таблица 2, п. 35, Положения о территориальном планировании Генерального плана города Костромы).

объекты спортивные и физкультурно-оздоровительные:

- строительство здания физкультурно-оздоровительного комплекса, имеющего местоположение: Российская Федерация, Костромская область, городской округ город

Кострома, в районе улицы Олега Юрасова; (таблица 2, п. 58, Положения о территориальном планировании Генерального плана города Костромы).

-строительство здания крытого плавательного бассейна, имеющего местоположение: Российская Федерация, Костромская область, городской округ город Кострома, в районе улицы Олега Юрасова; (таблица 2, п. 61, Положения о территориальном планировании Генерального плана города Костромы).

Вместимость объектов представлена в Таблице 6 Положений.

Объекты в области развития улично-дорожной сети:

Согласно Генеральному плану города Костромы на «Карте планируемого размещения объектов местного значения городского округа в области развития улично-дорожной сети» на территории запланирована сеть улиц общегородского значения, районного значения и местного значения, а также строительство развязки в разных уровнях продолжение улицы Радиозаводской, планируемый обход города Костромы и железная дорога.

Параметры транспортной инфраструктуры представлены в разделе 4.2 Положений.

Объекты местного значения в области развития коммунальной инфраструктуры:

Положениями Генерального плана города Костромы на планируемой территории предусмотрены следующие объекты местного значения в области развития инженерной инфраструктуры:

Объекты местного значения в области водоотведения.

Самотечный коллектор в районе ул. Олега Юрасова. (таблица 4, п. 60, Положения о территориальном планировании Генерального плана города Костромы).

Планируемые объекты местного значения в области развития коммунальной инфраструктуры представлена в разделе 4.1 Положений.

5. Фактические показатели обеспеченности территории объектами коммунальной, транспортной, социальной инфраструктур и фактических показателей территориальной доступности таких объектов для населения.

Фактические показатели коммунальной инфраструктуры.

На планируемой территории расположены 2 существующие трансформаторные подстанции (ТП).

Водоснабжение существующей застройки осуществляется от существующих сетей, проходящих по улице Радиозаводской и Олега Юрасова.

Отведение стоков бытовой канализации от существующих объектов, расположенных вдоль улицы Радиозаводской осуществляется по существующим самотечным сетям канализации к насосной станции бытовой канализации на улице Радиозаводской.

Фактические показатели транспортной инфраструктуры.

На территории расположены существующая улица Радиозаводская, протяженностью 0,79 км, которая проходит от улицы Магистральной до существующей застройки в малоэтажной жилой зоне, частично улицей Олега Юрасова в районе малоэтажной жилой застройки и частично улицей Олега Юрасова в районе многоэтажной жилой застройки. Также на территории расположены существующие автостоянка с мойкой по улице Радиозаводской, АЗС, подъезд к которой осуществляется с Волгореченского шоссе.

Фактические показатели социальной инфраструктуры.

На момент разработки проекта планировки на территории отсутствуют объекты социальной инфраструктуры.

6. Положения об очередности планируемого развития территории

В целях развития рассматриваемой территории, обеспечения планируемой жилой застройки объектами повседневной необходимости, а также учитывая существующую застройку и объекты инженерного обеспечения строительство планируемых объектов на территории планируется в несколько этапов.

6.1. Первый этап.

Подготовка проектной документации объектов капитального строительства и линейных объектов, предусмотренных в первом этапе.

До начала строительства планируемых объектов необходимо выполнить устройство временных подъездных дорог, либо технических проездов.

В первом этапе предусмотрено проектирование и строительство объектов капитального строительства, линейных объектов и благоустройство на территории, ограниченной улицами Василия Маргелова, Маршала Малиновского, Олега Юрасова, Радиозаводской, объектов капитального строительства, расположенных в зоне размещения объектов здравоохранения, объектов капитального строительства, расположенных в многофункциональной зоне, зоне объектов транспортной инфраструктуры и зоне объектов коммунального обслуживания в районе Волгореченского шоссе, улиц Сергея Богомолова, Олега Юрасова и Василия Маргелова.

Во время строительства объектов в соответствии с проектной документацией выполнить мероприятия по инженерной подготовке, вертикальной планировке и защите территории.

Строительство дорог, в том числе общего пользования, в районе которых расположены объекты капитального строительства этапа, выполняется одновременно со строительством объектов капитального строительства этапа до ввода в эксплуатацию таких объектов.

Срок реализации 1 этапа – до 2035 года.

6.2. Второй этап.

Подготовка проектной документации объектов капитального строительства и линейных объектов, предусмотренных во втором этапе.

До начала строительства планируемых объектов необходимо выполнить устройство временных подъездных дорог, либо технических проездов.

Во втором этапе предусмотрено проектирование и строительство объектов капитального строительства, линейных объектов и благоустройство на территории, ограниченной улицами Василия Маргелова, Сергея Богомолова, Олега Юрасова, Маршала Малиновского, за исключением объектов капитального строительства, расположенных в многофункциональной зоне и зоне объектов коммунального обслуживания, предусмотренных в 1-м этапе (в том числе расположенных на земельных участках с кадастровыми номерами 44:27:080611:356, :357, :359, :360).

Во время строительства объектов в соответствии с проектной документацией выполнить мероприятия по инженерной подготовке, вертикальной планировке и защите территории.

Строительство дорог, в том числе общего пользования, в районе которых расположены объекты капитального строительства этапа, выполняется одновременно со строительством объектов капитального строительства этапа до ввода в эксплуатацию таких объектов.

Срок реализации 2 этапа – до 2040 года.

6.3. Третий этап.

Подготовка проектной документации объектов капитального строительства и линейных объектов, предусмотренных в третьем этапе.

До начала строительства планируемых объектов необходимо выполнить устройство временных подъездных дорог, либо технических проездов.

В третьем этапе предусмотрено проектирование и строительство объектов капитального строительства, линейных объектов и благоустройство на территории, ограниченной улицами Радиозаводской, Олега Юрасова, Магистральной в границах проекта планировки, за исключением объектов капитального строительства, расположенных в многофункциональной, предусмотренных в 1-м этапе (в том числе расположенных на земельных участках с условными номерами ЗУ49, ЗУ50).

Во время строительства объектов в соответствии с проектной документацией выполнить мероприятия по инженерной подготовке, вертикальной планировке и защите территории.

Строительство дорог, в том числе общего пользования, в районе которых расположены объекты капитального строительства этапа, выполняется одновременно со строительством объектов капитального строительства этапа до ввода в эксплуатацию таких объектов.

Срок реализации 3 этапа – до 2045 года.

Возможна корректировка мероприятий по строительству планируемых объектов капитального строительства, указанных в этапах реализации проекта планировки территории, с учетом обоснования такой необходимости при реализации проекта планировки территории.»

УТВЕРЖДЕНЫ
постановлением
Администрации города Костромы
от 27 апреля 2024 г. № 692

ИЗМЕНЕНИЯ В ДОКУМЕНТАЦИЮ ПО ПЛАНИРОВКЕ ТЕРРИТОРИИ,
ОГРАНИЧЕННОЙ ШОССЕ ВОЛГОРЕЧЕНСКИМ, УЛИЦАМИ МАГИСТРАЛЬНОЙ,
ОЛЕГА ЮРАСОВА, ЮГО-ВОСТОЧНОЙ ГРАНИЦЕЙ ЗЕМЕЛЬНОГО УЧАСТКА С
КАДАСТРОВЫМ НОМЕРОМ 44:27:080610:410, ЮГО-ЗАПАДНОЙ ГРАНИЦЕЙ
ЗЕМЕЛЬНОГО УЧАСТКА С КАДАСТРОВЫМ НОМЕРОМ 44:27:080610:408, ЮГО-
ВОСТОЧНЫМИ, ВОСТОЧНЫМИ И СЕВЕРО-ВОСТОЧНЫМИ ГРАНИЦАМИ
ЗЕМЕЛЬНОГО УЧАСТКА С КАДАСТРОВЫМ НОМЕРОМ 44:27:080610:21,
УЛИЦАМИ МАГИСТРАЛЬНОЙ, РАДИОЗАВОДСКОЙ, СЕВЕРО-ЗАПАДНОЙ И
СЕВЕРО-ВОСТОЧНОЙ ГРАНИЦАМИ ЗЕМЕЛЬНОГО УЧАСТКА С КАДАСТРОВЫМ
НОМЕРОМ 44:27:080608:4, ГРАНИЦЕЙ ГОРОДА КОСТРОМЫ

ПРОЕКТ МЕЖЕВАНИЯ ТЕРРИТОРИИ

Основная часть

Том 3 Часть 1 Текстовая часть

Внести в основную часть проекта межевания территории, ограниченной шоссе Волгореченским, улицами Магистральной, Олега Юрасова, юго-восточной границей земельного участка с кадастровым номером 44:27:080610:410, юго-западной границей земельного участка с кадастровым номером 44:27:080610:408, юго-восточными, восточными и северо-восточными границами земельного участка с кадастровым номером 44:27:080610:21, улицами Магистральной, Радиозаводской, северо-западной и северо-восточной границами земельного участка с кадастровым номером 44:27:080608:4, границей города Костромы, утвержденного постановлением Администрации города Костромы от 18 июля 2016 года № 1974, следующие изменения:

Том 3 часть 1 «Текстовая часть» изложить в новой редакции:

«1. Перечень и сведения о площади образуемых земельных участков, в том числе возможные способы их образования; перечень и сведения о площади образуемых земельных участков, которые будут отнесены к территориям общего пользования или имуществу общего пользования, в том числе в отношении которых предполагаются резервирование и (или) изъятие для государственных или муниципальных нужд; виды разрешенного использования образуемых земельных участков в соответствии с проектом планировки территории.

1.1. Перечень и сведения о площади образуемых земельных участков, а также их видах разрешенного использования в соответствии с проектом планировки территории, представлены в таблицах 1, 1.1.

1.2. Перечень и сведения о площади образуемых земельных участков, которые будут отнесены к территориям общего пользования или имуществу общего пользования, в том числе в отношении которых предполагаются резервирование и (или) изъятие для государственных или муниципальных нужд, а также их видах разрешенного использования в соответствии с проектом планировки территории, представлены в таблице 2.

1.3. Возможные способы образования земельных участков:

-земельные участки :ЗУ1, :ЗУ7 образуются путем раздела земельного участка с кадастровым номером 44:27:080611:355 с образованием четырех земельных участков: земельных участков :ЗУ1, :ЗУ7, земельного участка площадью 0,1673 га, который участвует в образовании земельного участка ЗУ94 и земельного участка площадью 0,8495 га, который участвует в образовании земельного участка ЗУ8;

-земельные участки :ЗУ2 - :ЗУ6, :ЗУ9, :ЗУ63, :ЗУ64, :ЗУ93 образуются путем раздела земельного участка с кадастровым номером 44:27:080611:354 с образованием одиннадцати земельных участков: земельных участков :ЗУ2-:ЗУ6, :ЗУ9, :ЗУ63, :ЗУ64, :ЗУ93, земельного участка площадью 0,0801 га, который участвует в образовании земельного участка :ЗУ94 и земельного участка площадью 0,0701 га, который участвует в образовании земельного участка :ЗУ8;

-земельный участок :ЗУ8 образуется в 3 этапа: 1) раздел земельного участка с кадастровым номером 44:27:080611:354 с образованием одиннадцати земельных участков: земельных участков :ЗУ2-:ЗУ6, :ЗУ9, :ЗУ63, :ЗУ64, :ЗУ93, земельного участка площадью 0,0801 га, который участвует в образовании земельного участка :ЗУ94, и земельного участка площадью 0,0701 га, который участвует в образовании земельного участка :ЗУ8; 2) раздел земельного участка с кадастровым номером 44:27:080611:355 с образованием четырех земельных участков: земельных участков :ЗУ1, :ЗУ7, земельного участка площадью 0,1673 га, который участвует в образовании земельного участка ЗУ94 и земельного участка площадью 0,8495 га, который участвует в образовании земельного участка ЗУ8; 3) объединение земельного участка, образованного в 1 этапе, площадью 0,0701 га и земельного участка образованного во 2 этапе, площадью 0,8495 га;

-земельные участки :ЗУ10, :ЗУ11, :ЗУ65, :ЗУ97 образуются путем раздела земельного участка с кадастровым номером 44:27:080611:351;

-земельные участки :ЗУ12, :ЗУ13, :ЗУ14, :ЗУ66 образуются путем раздела земельного участка с кадастровым номером 44:27:080611:352;

-земельные участки :ЗУ15, :ЗУ16, :ЗУ17, :ЗУ67, :ЗУ96, :ЗУ98 образуются путем раздела земельного участка с кадастровым номером 44:27:080611:337;

-земельные участки :ЗУ18, :ЗУ19, :ЗУ20, :ЗУ21, :ЗУ35, :ЗУ56, :ЗУ68, :ЗУ99 образуются путем раздела земельного участка с кадастровым номером 44:27:080611:339;

-земельные участки :ЗУ22, :ЗУ23, :ЗУ24, :ЗУ69, :ЗУ103 образуются путем раздела земельного участка с кадастровым номером 44:27:080611:340;

-земельные участки :ЗУ25, :ЗУ26, :ЗУ27 образуются путем раздела земельного участка с кадастровым номером 44:27:080611:343;

-земельные участки :ЗУ28, :ЗУ29, :ЗУ30, :ЗУ58 образуются путем раздела земельного участка с кадастровым номером 44:27:080611:344;

-земельный участок :ЗУ31 образуется путем перераспределения земельного участка с кадастровым номером 44:27:080610:1 и земель, государственная собственность на которые не разграничена, (площадь, исключаемая из земель государственная собственность на которые не разграничена равна 0,1757 га). Перераспределение земельного участка с кадастровым номером 44:27:080610:1 и земель, государственная собственность на которые не разграничена обосновывается исключением чересполосицы между земельным участком с кадастровым номером 44:27:080610:1 и устанавливаемыми красными линиями, которые утверждены проектом планировки.

-земельный участок :ЗУ32 образуется в 2 этапа: 1) раздел земельного участка с кадастровым номером 44:27:000000:15910 с образованием двух земельных участков: земельного участка площадью 0,2933 га, который участвует в образовании земельного участка :ЗУ32, и земельного участка площадью 0,0012га, который участвует в образовании земельного участка :ЗУ47; 2) объединение земельного участка, образованного в 1 этапе, площадью 0,2933 га и земельного участка с кадастровым номером 44:27:080611:213;

-земельные участки :ЗУ33, :ЗУ34, :ЗУ95 образуются путем раздела земельного участка с кадастровым номером 44:27:080611:336;

- земельные участки :ЗУ36, :ЗУ37, :ЗУ46 образуются путем перераспределения земельных участков с кадастровыми номерами 44:27:080608:186, 44:27:000000:16218, 44:27:080608:182 после передачи земельных участков с кадастровыми номерами 44:27:000000:16218, 44:27:080608:182 в муниципальную собственность;

-земельные участки :ЗУ38, :ЗУ39, :ЗУ61, :ЗУ89 образуются путем раздела земельного участка с кадастровым номером 44:27:080611:347;

-земельные участки :ЗУ40, :ЗУ55, :ЗУ71, :ЗУ78, :ЗУ79, :ЗУ80, :ЗУ81, :ЗУ82, :ЗУ85, :ЗУ100, :ЗУ101, :ЗУ102, :ЗУ48, :ЗУ91, образуются из земель государственная собственность на которые не разграничена;

-земельный участок :ЗУ41, образуется в 2 этапа: 1) раздел земельного участка с кадастровым номером 44:27:080608:204 с образованием земельного участка 4,5190 га, который участвует в образовании земельного участка :ЗУ41, с сохранением земельного участка, раздел которого осуществлен, в измененных границах, площадью 5,4140 га; 2) объединение земельного участка площадью 4,5190 га, образованного в первом этапе, и земельных участков с кадастровыми номерами 44:27:080608:206, 44:27:080608:207, 44:27:080608:208;

-земельный участок :ЗУ42, образуется в 2 этапа: 1) раздел земельного участка с кадастровым номером 44:27:080608:204 с образованием земельного участка 4,5190 га, который участвует в образовании земельного участка :ЗУ41, с сохранением земельного участка, раздел которого

осуществлен, в измененных границах, площадью 5,4140 га; 2) объединение земельного участка, образованного в первом этапе с кадастровым номером 44:27:080608:204 площадью 5,4140 га, сохраненного в измененных границах после реализации первого этапа данного способа образования и земельного участка с кадастровым номером 44:27:080608:205;

-земельный участок :ЗУ43 образуется в 3 этапа: 1) раздел земельного участка с кадастровым номером 44:27:000000:15238 с образованием трех земельных участков: земельный участок площадью 0,0707 га, который участвует в образовании земельного участка :ЗУ43, земельный участок площадью 0,0102 га, который участвует в образовании земельного участка :ЗУ59, и земельный участок :ЗУ90, с сохранением земельного участка, раздел которого осуществлен, в измененных границах, площадью 0,7107 га; 2) объединение образованного в первом этапе земельного участка площадью 0,0707 га с земельным участком с кадастровым номером 44:27:080611:338, площадью 1,4737 га (после передачи **данного** земельного участка в муниципальную собственность), в результате которого получается земельный участок, площадью 1,5444 га; 3) перераспределение образованного во втором этапе земельного участка площадью 1,5444 га с землями, государственная собственность на которые не разграничена, после образования земельных участков :ЗУ51, :ЗУ52, :ЗУ53;

-земельный участок :ЗУ44 образуется в 4 этапа: 1) перераспределение земельных участков с кадастровыми номерами 44:27:080610:22 и 44:27:080610:27 с образованием двух земельных участков :ЗУ54 и земельного участка площадью 0,0736 га, который участвует в образовании земельного участка :ЗУ44; 2) объединение земельных участков с кадастровыми номерами 44:27:000000:15199, 44:27:000000:16876, 44:27:080608:52 и земельного участка площадью 0,0736 га, образованного в первом этапе, после образования земельного участка :ЗУ53; 3) перераспределение земельного участка площадью 4,9623 га, образованного во втором этапе, и земель, государственная собственность на которые не разграничена (площадь, исключаемая из земель государственная собственность на которые не разграничена равна 1,3129 га);

-земельный участок :ЗУ45 образуется в 3 этапа: 1) раздел земельного участка с кадастровым номером 44:27:000000:15238 с образованием трех земельных участков: земельный участок площадью 0,0707 га, который участвует в образовании земельного участка :ЗУ43, земельный участок площадью 0,0102 га, который участвует в образовании земельного участка :ЗУ59, и земельный участок :ЗУ90, с сохранением земельного участка, раздел которого осуществлен, в измененных границах, площадью 0,7107 га; 2) объединение земельного участка с кадастровым номером 44:27:000000:15238 площадью 0,7107 га, сохраненного в измененных границах после реализации первого этапа данного способа образования и земельного участка с кадастровым номером 44:27:080611:353, площадью 0,7783 га (после передачи **данного** земельного участка в муниципальную собственность), в результате которого получается земельный участок, площадью 1,4890 га; 3) перераспределение образованного во втором этапе земельного участка, площадью 1,4890 га с землями, государственная собственность на которые не разграничена;

-земельный участок :ЗУ47 образуется в 2 этапа: 1) раздел земельного участка с кадастровым номером 44:27:000000:15910 с образованием двух земельных участков: земельного участка площадью 0,2933 га, который участвует в образовании земельного участка :ЗУ32, и земельного участка площадью 0,0012га, который участвует в образовании земельного участка :ЗУ47; 2) перераспределение земельного участка, образованного в первом этапе, площадью 0,0012 га (после передачи данного земельного участка, площадью 0,0012 га, в муниципальную собственность) и земель, государственная собственность на которые не разграничена;

-земельные участки :ЗУ49, :ЗУ50 образуются путем раздела земельного участка с кадастровым номером 44:27:000000:16666;

-земельный участок :ЗУ51 образуется путем перераспределения земельного участка с кадастровым номером 44:27:080610:365 и земель, государственная собственность на которые не разграничена, после образования земельного участка :ЗУ85. Перераспределение земельного участка с кадастровым номером 44:27:080610:365 и земель, государственная собственность на которые не разграничена обосновывается тем, что часть земельного участка выходит за красные линии, поэтому часть земель, государственная собственность на которые не разграничена присоединяется к данному участку. **Образование земельного участка :ЗУ51 возможно после утверждения изменений в генеральный план и правила землепользования и застройки города Костромы в части изменения территориальной зоны.**

-земельный участок :ЗУ52 образуется путем перераспределения земельного участка с кадастровым номером 44:27:080610:611 и земель, государственная собственность на которые не разграничена, (площадь, исключаемая из земель государственная собственность на которые не разграничена равна 0,0165 га), после образования земельного участка :ЗУ85. Перераспределение земельного участка с кадастровым номером 44:27:080610:611 и земель, государственная собственность на которые не разграничена обосновывается тем, что часть земельного участка выходит за красные линии, поэтому часть земель, государственная собственность на которые не разграничена присоединяется к данному участку. **Образование земельного участка :ЗУ52 возможно после утверждения изменений в генеральный план и правила землепользования и застройки города Костромы в части изменения территориальной зоны.**

-земельный участок :ЗУ53 образуется путем перераспределения земельного участка с кадастровым номером 44:27:080610:553 и земель, государственная собственность на которые не разграничена (площадь, исключаемая из земель государственная собственность на которые не разграничена равна 0,078 га). Перераспределение земельного участка с кадастровым номером 44:27:080610:553 и земель, государственная собственность на которые не разграничена обосновывается тем, что часть земельного участка выходит за красные линии, поэтому часть земель, государственная собственность на которые не разграничена присоединяется к данному участку. **Образование земельного участка :ЗУ53 возможно после утверждения изменений в генеральный план и правила землепользования и застройки города Костромы в части изменения территориальной зоны.**

- земельный участок :ЗУ54 образуется путем перераспределения земельных участков с кадастровыми номерами 44:27:080610:22 и 44:27:080610:27 с образованием двух земельных участков :ЗУ54 и земельного участка площадью 0,0736 га, который участвует в образовании земельного участка :ЗУ44;

-земельный участок :ЗУ57 образуется в 3 этапа: 1) раздел земельного участка с кадастровым номером 44:27:000000:16842 с образованием трех земельных участков: земельных участков :ЗУ75, :ЗУ77 и земельного участка площадью 2,4931 га, который участвует в образовании земельного участка :ЗУ57 и будет передан в муниципальную собственность; 2) раздел земельного участка с кадастровым номером 44:27:000000:16841; с образованием двух земельных участков: земельного участка :ЗУ76 и земельного участка площадью 2,1720 га, который участвует в образовании земельного участка ЗУ57 и будет передан в муниципальную собственность; 3) объединение земельного участка образованного в первом этапе площадью 2,4931 га с земельным участком, образованным во втором этапе площадью 2,1720 га, в результате которого образуется земельный участок, площадью 4,6655 га 3) перераспределение образованного в третьем этапе земельного участка, площадью 4,6655 га и земель, госсобственность на которые не

разграничена (площадь, исключаемая из земель государственная собственность на которые не разграничена равна 1,2978 га);

-земельный участок :ЗУ59 образуется в 3 этапа: 1) раздел земельного участка с кадастровым номером 44:27:000000:15238 с образованием трех земельных участков: земельный участок площадью 0,0707 га, который участвует в образовании земельного участка :ЗУ43, земельный участок площадью 0,0102 га, который участвует в образовании земельного участка :ЗУ59, и земельный участок :ЗУ90, с сохранением земельного участка, раздел которого осуществлен, в измененных границах, площадью 0,7107 га; 2) объединение образованного в первом этапе земельного участка, площадью 0,0102 га с земельным участком с кадастровым номером 44:27:000000:16674, площадью 0,8023 (после передачи земельного участка в муниципальную собственность), в результате которого, образуется земельный участок, площадью 0,8125 га; 3) перераспределение образованного во втором этапе земельного участка, площадью 0,8125 га с землями, госсобственность на которые не разграничена;

-земельный участок :ЗУ60 образуется в 7 этапов, при этом 1-4 этапы реализуются для образования земельных участков с целью оформления собственниками гаражных боксов прав на земельные участки с учетом положений Федерального закона от 5 апреля 2021 № 79-ФЗ «О внесении изменений в отдельные законодательные акты Российской Федерации», а 5-7 этапы образования реализуются с целью образования единого земельного участка :ЗУ60 для размещения многоуровневой парковки, предусмотренной проектом планировки данной территории: 1) образование земельных участков :ЗУ1.1 - :ЗУ1.51 путем раздела земельного участка с кадастровым номером 44:27:080610:25 с сохранением исходного земельного участка в измененных границах; 2) образование земельных участков :ЗУ1.52-:ЗУ1.339, :ЗУ1.392, путем раздела земельного участка с кадастровым номером 44:27:080610:17 с сохранением исходного земельного участка в измененных границах; 3) образование земельных участков :ЗУ1.340-:ЗУ1.391 путем раздела земельного участка с кадастровым номером 44:27:080610:18 с сохранением исходного земельного участка в измененных границах; 4) образование 24 земельных участков путем объединения земельных участков ЗУ1.1-:ЗУ1.391, образованных в 1-3 этапах; 5) перераспределение образованных в четвертом этапе 24 земельных участков с земельными участками с кадастровыми номерами 44:27:080610:25, 44:27:080610:17, 44:27:080610:18, сохраненных в измененных границах после реализации 1-3 этапов, с образованием 24 смежных земельных участков; 6) объединение 24 земельных участков, образованных в пятом этапе и земельного участка :ЗУ1.392; 7) Перераспределение земельного участка, образованного в 6 этапе и земель, государственная собственность на которые не разграничена, с образованием единого земельного участка :ЗУ60 (площадь, исключаемая из земель государственная собственность на которые не разграничена равна 0,1622 га). Перераспределение земельного участка, образованного в 6 этапе и земель, государственная собственность на которые не разграничена, с образованием единого земельного участка :ЗУ60 обосновывается исключением чересполосицы, вклинивания, крапливания.

-земельный участок :ЗУ62 образуется в 2 этапа: 1) объединение земельного участка с кадастровым номером 44:27:000000:16675 с земельным участком с кадастровым номером 44:27:080608:13; 2) перераспределение образованного во втором этапе земельного участка, площадью 0,9317 га (после передачи земельного участка в муниципальную собственность) с землями, госсобственность на которые не разграничена, (площадь, исключаемая из земель государственная собственность на которые не разграничена равна 0,0002 га).

-земельные участки :ЗУ70, :ЗУ72, :ЗУ73, :ЗУ87 образуются путем раздела земельного участка с кадастровым номером 44:27:080611:346;

-земельные участки :ЗУ74 и :ЗУ84 образуются путем перераспределения земельных участков с кадастровыми номерами 44:27:080608:54 и 44:27:000000:16612, (путем перераспределения участков часть от земельного участка с кадастровым номером 44:27:080608:54 площадью 0,0379 га передается для муниципальных нужд, площадь, исключаемая от участка с кадастровым номером 44:27:000000:16612 равна 0,1190 га); Показатель площади образуемого земельного участка :ЗУ74 0,2187 га обосновывается изменением геометрии изменяемого земельного участка с кадастровым номером 44:27:080608:54, площадью 0,1376 га, в связи с образованием земельного участка 84 с целью организации улично-дорожной сети (улицы местного значения). При этом выполняется существенное сужение образуемого земельного участка :ЗУ74 относительно существующего земельного участка с кадастровым номером 44:27:080608:54. С целью возможного размещения объекта капитального строительства без ущерба для собственника, проектным решением предлагается увеличение длины образуемого земельного участка :ЗУ74 вдоль улицы местного значения с увеличением площади до 0,2187 га, необходимой как для размещения объекта, так и выполнения необходимого благоустройства;

-земельные участки :ЗУ75, :ЗУ77 образуются путем раздела земельного участка с кадастровым номером 44:27:000000:16842 с образованием трех земельных участков: земельных участков :ЗУ75, :ЗУ77 и земельного участка площадью 2,4931 га, который участвует в образовании земельного участка :ЗУ57; установление видов разрешенного использования на образуемом земельном участке :ЗУ77 в соответствии с таблицей 1 будет возможно после утверждения изменений в генеральный план и правила землепользования и застройки города Костромы в части изменения зоны зеленых насаждений специального назначения в районе железной дороги на зону объектов транспортной инфраструктуры;

-земельный участок :ЗУ76 образуются путем раздела земельного участка с кадастровым номером 44:27:000000:16841 с образованием двух земельных участков: земельного участка :ЗУ76 и земельного участка площадью 2,1720 га, который участвует в образовании земельного участка :ЗУ57; установление видов разрешенного использования на образуемом земельном участке :ЗУ76 в соответствии с таблицей 1 будет возможно после утверждения изменений в генеральный план и правила землепользования и застройки города Костромы **в части изменения зоны зеленых насаждений специального назначения в районе железной дороги на зону объектов транспортной инфраструктуры;**

-земельный участок :ЗУ83 образуется путем перераспределения земельного участка с кадастровым номером 44:27:080610:376 и земель, государственная собственность на которые не разграничена;

-земельный участок :ЗУ85 образуется путем перераспределения земельного участка с кадастровым номером 44:27:080610:612 и земель, государственная собственность на которые не разграничена;

-земельные участки :ЗУ86, :ЗУ92 образуются путем раздела участка с кадастровым номером 44:27:080611:357;

-земельный участок :ЗУ88 образуется путем перераспределения земельного участка с кадастровым номером 44:27:000000:15912 (после передачи данного земельного участка в муниципальную собственность) и земель, государственная собственность на которые не разграничена;

-земельный участок :ЗУ90 образуется путем раздела земельного участка с кадастровым номером 44:27:000000:15238 с образованием трех земельных участков: земельный участок площадью 0,0707 га, который участвует в образовании земельного участка :ЗУ43, земельный участок площадью 0,0102 га, который участвует в образовании

земельного участка :ЗУ59, и земельный участок :ЗУ90, с сохранением земельного участка, раздел которого осуществлен, в измененных границах, площадью 0,7107 га;

-земельный участок :ЗУ94 образуется в 3 этапа: 1) раздел земельного участка с кадастровым номером 44:27:080611:355 с образованием четырех земельных участков: земельных участков :ЗУ1, :ЗУ7, земельного участка площадью 0,1673 га, который участвует в образовании земельного участка ЗУ94 и земельного участка площадью 0,8495 га, который участвует в образовании земельного участка ЗУ8; 2) раздел участка с кадастровым номером 44:27:080611:354 с образованием одиннадцати земельных участков: земельных участков :ЗУ2-:ЗУ6, :ЗУ9, :ЗУ63, :ЗУ64, :ЗУ93, земельного участка площадью 0,0801 га, который участвует в образовании земельного участка :ЗУ94, и земельного участка площадью 0,0701 га, который участвует в образовании земельного участка :ЗУ8; 3) объединение земельного участка, образованного в 1 этапе, площадью 0,1673 га и земельного участка образованного во 2 этапе, площадью 0,0801;

При начале освоения земельных участков с кадастровыми номерами 44:27:080611:355, 44:27:080611:351, 44:27:080611:352, 44:27:080611:356, объекты капитального строительства с кадастровыми номерами 44:27:080611:12, 44:27:080611:16, 44:27:080611:11, 44:27:080611:13, находящиеся на данных участках будут демонтированы и сняты с кадастрового учета.

Вид разрешенного использования земельных участков с кадастровыми номерами: 44:27:080611:335, 44:27:080611:342, 44:27:080611:341, 44:27:080611:348 в соответствии с градостроительным регламентом изменяется на «земельные участки (территории) общего пользования» с кодом (числовым обозначением) вида разрешенного использования земельного участка в соответствии с классификатором - 12.0.

Вид разрешенного использования земельного участка с кадастровым номером 44:27:080608:192 в соответствии с градостроительным регламентом изменяется на виды разрешенного использования: «Магазины; бытовое обслуживание; культурное развитие; общественное управление; деловое управление; социальное обслуживание; коммунальное обслуживание; амбулаторное ветеринарное обслуживание» с кодами (числовыми обозначениями) вида разрешенного использования земельного участка в соответствии с классификатором 4.4; 3.3; 3.6; 3.8; 4.1; 3.2; 3.1; 3.10.1.

Вид разрешенного использования земельного участка с кадастровым номером 44:27:080611:356 в соответствии с градостроительным регламентом изменяется на виды разрешенного использования: «объекты торговли (торговые центры, торгово-развлекательные центры (комплексы); спорт» с кодами (числовыми обозначениями) вида разрешенного использования земельного участка в соответствии с классификатором 4.2; 5.1.

Вид разрешенного использования земельного участка с кадастровым номером 44:27:080611:358 в соответствии с градостроительным регламентом изменяется на вид разрешенного использования: «земельные участки (территории) общего пользования» с кодом (числовым обозначением) вида разрешенного использования земельного участка в соответствии с классификатором - 12.0.

Вид разрешенного использования земельного участка с кадастровым номером 44:27:080611:359 в соответствии с градостроительным регламентом изменяется на вид разрешенного использования: «коммунальное обслуживание» с кодом (числовым обозначением) вида разрешенного использования земельного участка в соответствии с классификатором 3.1.

Вид разрешенного использования земельного участка с кадастровым номером 44:27:080611:360 в соответствии с градостроительным регламентом изменяется на вид разрешенного использования: «коммунальное обслуживание» с кодом (числовым

обозначением) вида разрешенного использования земельного участка в соответствии с классификатором - 4.7.

Вид разрешенного использования земельного участка с кадастровым номером 44:27:080611:362 в соответствии с градостроительным регламентом изменяется на виды разрешенного использования: «земельные участки (территории) общего пользования» с кодом (числовым обозначением) вида разрешенного использования земельного участка в соответствии с классификатором - 12.0.

Вид разрешенного использования земельного участка с кадастровым номером 44:27:080611:363 в соответствии с градостроительным регламентом изменяется на виды разрешенного использования: «Общественное управление; деловое управление; бытовое обслуживание; культурное развитие; объекты торговли (торговые центры, торгово-развлекательные центры (комплексы); развлечения; социальное обслуживание; коммунальное обслуживание; служебные гаражи, выставочно-ярмарочная деятельность; объекты дорожного сервиса; пищевая промышленность; склад; хранение автотранспорта; рынки» с кодами (числовыми обозначениями) вида разрешенного использования земельного участка в соответствии с классификатором 3.8; 4.1; 3.3; 3.6; 4.2; 4.8; 3.2; 3.1; 4.9; 4.10; 4.9.1; 6.4; 6.9; 2.7.1; 4.3.

Вид разрешенного использования земельного участка с кадастровым номером 44:27:080611:364 в соответствии с градостроительным регламентом изменяется на виды разрешенного использования: «Коммунальное обслуживание» с кодом (числовым обозначением) вида разрешенного использования земельного участка в соответствии с классификатором - 3.1.

Вид разрешенного использования земельного участка с кадастровым номером 44:27:080611:365 в соответствии с градостроительным регламентом изменяется на виды разрешенного использования: «земельные участки (территории) общего пользования» с кодом (числовым обозначением) вида разрешенного использования земельного участка в соответствии с классификатором - 12.0.

Вид разрешенного использования земельного участка с кадастровым номером 44:27:080611:366 в соответствии с градостроительным регламентом изменяется на виды разрешенного использования: «земельные участки (территории) общего пользования» с кодом (числовым обозначением) вида разрешенного использования земельного участка в соответствии с классификатором - 12.0.

Вид разрешенного использования земельного участка с кадастровым номером 44:27:080611:367 в соответствии с градостроительным регламентом изменяется на виды разрешенного использования: «автомобильный транспорт, объекты дорожного сервиса, коммунальное обслуживание, служебные гаражи, хранение автотранспорта» с кодами (числовыми обозначениями) вида разрешенного использования земельного участка в соответствии с классификатором 7.2; 4.9.1; 3.1; 4.9; 2.7.1.

Вид разрешенного использования земельного участка с кадастровым номером 44:27:080611:368 в соответствии с градостроительным регламентом изменяется на виды разрешенного использования: «автомобильный транспорт; объекты дорожного сервиса; коммунальное обслуживание; служебные гаражи; хранение автотранспорта» с кодами (числовыми обозначениями) вида разрешенного использования земельного участка в соответствии с классификатором 7.2; 4.9.1; 3.1; 4.9; 2.7.1.

Образование и постановка на государственный кадастровый учет земельных участков, образуемых путем раздела исходных земельных участков, осуществляется одновременно.

Таблица 1 «Перечень и сведения о площади образуемых земельных участков, а также их видах разрешенного использования в соответствии с проектом планировки территории».

№ п/п	Кадастровый и /или/ условный номер земельного участка	Адрес (описание местоположение) земельного участка	Наименование вида разрешенного использования земельного участка в соответствии с правилами землепользования и застройки	Код (числовое обозначение) вида разрешенного использования земельного участка в соответствии с классификатором видов разрешенного	Площадь земельного участка, га
1	2	3	4	5	6
1	:ЗУ1	Костромская область, город Кострома	Многоэтажная жилая застройка (высотная застройка) Среднеэтажная жилая застройка	2.6 2.5	0,7594
2	:ЗУ2	Костромская область, город Кострома	Многоэтажная жилая застройка (высотная застройка) Среднеэтажная жилая застройка	2.6 2.5	0,7701
3	:ЗУ3	Костромская область, город Кострома	Многоэтажная жилая застройка (высотная застройка) Среднеэтажная жилая застройка	2.6 2.5	0,7723
4	:ЗУ4	Костромская область, город Кострома	Многоэтажная жилая застройка (высотная застройка) Среднеэтажная жилая застройка	2.6 2.5	0,7901
5	:ЗУ5	Костромская область, город Кострома	Многоэтажная жилая застройка (высотная застройка) Среднеэтажная жилая застройка	2.6 2.5	0,9542
6	:ЗУ6	Костромская область, город Кострома	Многоэтажная жилая застройка (высотная застройка) Среднеэтажная жилая застройка	2.6 2.5	0,9644
7	:ЗУ7	Костромская область, город Кострома	Многоэтажная жилая застройка (высотная застройка) Среднеэтажная жилая застройка	2.6 2.5	0,8120
8	:ЗУ8	Костромская область, город Кострома	Многоэтажная жилая застройка (высотная застройка) Среднеэтажная жилая застройка	2.6 2.5	0,9196
9	:ЗУ9	Костромская область, город Кострома	Многоэтажная жилая застройка (высотная застройка) Среднеэтажная жилая застройка	2.6 2.5	0,8316
10	:ЗУ10	Костромская область, город Кострома	Многоэтажная жилая застройка (высотная застройка) Среднеэтажная жилая застройка	2.6 2.5	1,4738
11	:ЗУ11	Костромская область, город Кострома	Многоэтажная жилая застройка (высотная застройка) Среднеэтажная жилая застройка	2.6 2.5	0,9739
12	:ЗУ12	Костромская область, город Кострома	Многоэтажная жилая застройка (высотная застройка) Среднеэтажная жилая застройка	2.6 2.5	1,3438

13	:ЗУ13	Костромская область, город Кострома	Многоэтажная жилая застройка (высотная застройка) Среднеэтажная жилая застройка	2.6 2.5	1,0345
14	:ЗУ14	Костромская область, город Кострома	Многоэтажная жилая застройка (высотная застройка) Среднеэтажная жилая застройка	2.6 2.5	1,3229
15	:ЗУ15	Костромская область, город Кострома	Многоэтажная жилая застройка (высотная застройка) Среднеэтажная жилая застройка	2.6 2.5	0, 8833
16	:ЗУ16	Костромская область, город Кострома	Многоэтажная жилая застройка (высотная застройка) Среднеэтажная жилая застройка	2.6 2.5	1,0031
17	:ЗУ17	Костромская область, город Кострома	Многоэтажная жилая застройка (высотная застройка) Среднеэтажная жилая застройка	2.6 2.5	0, 9681
18	:ЗУ18	Костромская область, город Кострома, проезд Студенческий, 41	Среднеэтажная жилая застройка Малоэтажная многоквартирная жилая застройка	2.5 2.1.1	0,7164
19	:ЗУ19	Костромская область, город Кострома	Среднеэтажная жилая застройка Малоэтажная многоквартирная жилая застройка	2.5 2.1.1	0,6076
20	:ЗУ20	Костромская область, город Кострома	Среднеэтажная жилая застройка Малоэтажная многоквартирная жилая застройка	2.5 2.1.1	0,5432
21	:ЗУ21	Костромская область, город Кострома, улица Олега Юрасова, 18	Среднеэтажная жилая застройка Малоэтажная многоквартирная жилая застройка	2.5 2.1.1	0,7440
22	:ЗУ22	Костромская область, город Кострома, улица Олега Юрасова, 22	Среднеэтажная жилая застройка Малоэтажная многоквартирная жилая застройка	2.5 2.1.1	0, 4444
23	:ЗУ23	Костромская область, город Кострома	Среднеэтажная жилая застройка Малоэтажная многоквартирная жилая застройка	2.5 2.1.1	0, 4089
24	:ЗУ24	Костромская область, город Кострома	Среднеэтажная жилая застройка Малоэтажная многоквартирная жилая застройка	2.5 2.1.1	0, 5024
25	:ЗУ25	Костромская область, город Кострома	Среднеэтажная жилая застройка Малоэтажная многоквартирная жилая застройка	2.5 2.1.1	0, 6199
26	:ЗУ26	Костромская область, город Кострома	Среднеэтажная жилая застройка Малоэтажная многоквартирная жилая застройка	2.5 2.1.1	0,7805

27	:ЗУ27	Костромская область, город Кострома	Среднеэтажная жилая застройка Малоэтажная многоквартирная жилая застройка	2.5 2.1.1	0,8368
28	:ЗУ28	Костромская область, город Кострома	Среднеэтажная жилая застройка Малоэтажная многоквартирная жилая застройка	2.5 2.1.1	0,5039
29	:ЗУ29	Костромская область, город Кострома	Среднеэтажная жилая застройка Малоэтажная многоквартирная жилая застройка	2.5 2.1.1	0,4487
30	:ЗУ30	Костромская область, город Кострома	Среднеэтажная жилая застройка Малоэтажная многоквартирная жилая застройка	2.5 2.1.1	0,4685
31	:ЗУ31	Костромская область, город Кострома	Многоэтажная жилая застройка (высотная застройка)	2.6	2,9221
32	:ЗУ32	Костромская область, город Кострома	Малоэтажная многоквартирная жилая застройка	2.1.1	0,3192
33	:ЗУ33	Костромская область, город Кострома	Дошкольное, начальное и среднее общее образование	3.5.1	1,1110
34	:ЗУ34	Костромская область, город Кострома	Дошкольное, начальное и среднее общее образование	3.5.1	3,8443
35	:ЗУ35	Костромская область, город Кострома	Дошкольное, начальное и среднее общее образование	3.5.1	0,7744
36	:ЗУ36	Российская Федерация, Костромская область, городской округ город Кострома, город Кострома, улица Маршала Тимошенко, 20	Дошкольное, начальное и среднее общее образование	3.5.1	2,4205
37	:ЗУ37	Российская Федерация, Костромская область, городской округ город Кострома, город Кострома, улица Маршала Тимошенко, 22	Дошкольное, начальное и среднее общее образование	3.5.1	0,9192
38	:ЗУ38	Костромская область, город Кострома	Спорт	5.1	0,9764
39	:ЗУ39	Костромская область,	Спорт	5.1	0,4712

		город Кострома			
40	:ЗУ40	Костромская область, город Кострома	Амбулаторно-поликлиническое обслуживание	3.4	4,1413
41	:ЗУ41	Российская Федерация, Костромская область, город Кострома	Стационарное медицинское обслуживание Амбулаторно-поликлиническое обслуживание	3.4	5,0189
42	:ЗУ42	Российская Федерация, Костромская область, город Кострома	Стационарное медицинское обслуживание Амбулаторно-поликлиническое обслуживание	3.4	5,5925
43	:ЗУ49	Костромская область, город Кострома	Общественное управление Деловое управление; Банковская и страховая деятельность; Обеспечение внутреннего правопорядка Гостиничное обслуживание; Бытовое обслуживание Культурное развитие Объекты торговли (торговые центры, торгово-развлекательные центры (комплексы); Развлечения; Социальное обслуживание Коммунальное обслуживание Служебные гаражи Выставочно-ярмарочная деятельность; Объекты дорожного сервиса; Религиозное использование Пищевая промышленность; Связь; Склад; Амбулаторное ветеринарное обслуживание; Хранение автотранспорта Рынки	3.8 4.1 4.5 8.3 4.7 3.3 3.6 4.2 4.8 3.2 3.1 4.9 4.10 4.9.1 3.7 6.4 6.8 6.9 3.10.1 2.7.1 4.3	0,9498
44	:ЗУ50	Костромская область, город Кострома	Деловое управление; Магазины Бытовое обслуживание Социальное обслуживание Коммунальное обслуживание Объекты дорожного сервиса; Амбулаторное ветеринарное обслуживание;	4.1 4.4 3.3 3.2 3.1 4.9.1 3.10.1	0,1822

45	:ЗУ51	Костромская область, город Кострома, улица Студенческая, д.33	Рынки	4.3	0, 2753
46	:ЗУ52	Костромская область, город Кострома, проезд Студенческий, 33	Рынки	4.3	0, 6747
47	:ЗУ53	Костромская область, район Костромской, город Кострома, проезд Студенческий, 31а	Объекты дорожного сервиса	4.9.1	0, 2840
48	:ЗУ54	Костромская область, район Костромской, город Кострома, улица Магистральная, дом 67	Общественное управление Деловое управление; Бытовое обслуживание Спорт Культурное развитие Объекты торговли (торговые центры, торгово-развлекательные центры (комплексы); Социальное обслуживание Коммунальное обслуживание Служебные гаражи Хранение автотранспорта	3.8 4.1 3.3 5.1 3.6 4.2 3.2 3.1 4.9 2.7.1	0, 3667
49	:ЗУ55	Костромская область, город Кострома, улица Магистральная	Общественное управление Деловое управление; Бытовое обслуживание Спорт Культурное развитие Объекты торговли (торговые центры, торгово-развлекательные центры (комплексы); Социальное обслуживание Коммунальное обслуживание Служебные гаражи Хранение автотранспорта	3.8 4.1 3.3 5.1 3.6 4.2 3.2 3.1 4.9 2.7.1	0,3648
50	:ЗУ56	Костромская область, город Кострома	Магазины Бытовое обслуживание Культурное развитие Общественное управление Деловое управление Социальное обслуживание Коммунальное обслуживание	4.4 3.3 3.6 3.8 4.1 3.2 3.1	0, 0587

			Амбулаторное ветеринарное обслуживание	3.10.1	
51	:ЗУ60	Костромская область, город Кострома, улица Магистральная, в районе дома № 77	Автомобильный транспорт Служебные гаражи Хранение автотранспорта Объекты дорожного сервиса	7.2 4.9 2.7.1 4.9.1	2,4461
52	:ЗУ61	Костромская область, город Кострома	Среднеэтажная жилая застройка Магазины Бытовое обслуживание Спорт Культурное развитие Социальное обслуживание Коммунальное обслуживание	2.5 4.4 3.3 5.1 3.6 3.2 3.1	0,0650
53	:ЗУ63	Костромская область, город Кострома	Коммунальное обслуживание	3.1	0,0225
54	:ЗУ64	Костромская область, город Кострома	Коммунальное обслуживание	3.1	0,0225
55	:ЗУ65	Костромская область, город Кострома	Коммунальное обслуживание	3.1	0,0220
56	:ЗУ66	Костромская область, город Кострома	Коммунальное обслуживание	3.1	0,0225
57	:ЗУ67	Костромская область, город Кострома	Коммунальное обслуживание	3.1	0,0225
58	:ЗУ68	Костромская область, город Кострома	Коммунальное обслуживание	3.1	0,0198
59	:ЗУ69	Костромская область, город Кострома	Коммунальное обслуживание	3.1	0,0180
60	:ЗУ70	Костромская область, город Кострома	Коммунальное обслуживание	3.1	0,0198
61	:ЗУ71	Костромская область, город Кострома	Коммунальное обслуживание	3.1	0,0264
62	:ЗУ72	Костромская область, город Кострома	Коммунальное обслуживание	3.1	0,0439
63	:ЗУ73	Костромская область, город Кострома	Коммунальное обслуживание	3.1	0,0309

64	:ЗУ74	Костромская область, город Кострома	Санаторная деятельность Амбулаторно поликлиническое обслуживание Коммунальное обслуживание Социальное обслуживание Амбулаторное ветеринарное обслуживание Обеспечение внутреннего правопорядка Служебные гаражи Автомобильный транспорт	9.2.1 3.4.1 3.1 3.2 3.10.1 8.3 4.9 7.2	0,2187
65	:ЗУ75	Костромская область, город Кострома	Коммунальное обслуживание	3.1	0,0573
66	:ЗУ76	Костромская область, город Кострома	Автомобильный транспорт Объекты дорожного сервиса Коммунальное обслуживание Служебные гаражи Хранение автотранспорта	7.2 4.9.1 3.1 4.9 2.7.1	0,7609
67	:ЗУ77	Костромская область, город Кострома	Автомобильный транспорт Объекты дорожного сервиса Коммунальное обслуживание Служебные гаражи Хранение автотранспорта	7.2 4.9.1 3.1 4.9 2.7.1	0,5703
68	:ЗУ86	Костромская область, город Кострома	Магазины Бытовое обслуживание Культурное развитие Общественное управление Деловое управление Банковская и страховая деятельность Социальное обслуживание Коммунальное обслуживание Автомобильный транспорт Гостиничное обслуживание Хранение автотранспорта	4.4 3.3 3.6 3.8 4.1 4.5 3.2 3.1 7.2 4.7 2.7.1	0,2221
69	:ЗУ89	Костромская область, город Кострома	Коммунальное обслуживание	3.1	0,0225

Таблица 1.1. «Перечень и сведения о площади образуемых земельных участков (в 1, 2, 3 этапах образования земельного участка с условным номером ЗУ60), а также их видах разрешенного использования»

№ п/п	Кадастровый и /или/ условный номер земельного участка	Адрес (описание местоположение) земельного участка	Наименование вида разрешенного использования земельного участка в соответствии с правилами землепользования и застройки	Код (числовое обозначение) вида разрешенного использования земельного участка в соответствии с классификатором видов разрешенного	Площадь земельного участка, га
1	2	3	4	5	6
1	:ЗУ1.1	Костромская область, город Кострома, улица Магистральная, в районе дома №77, ГК "Малышково АРТ"	Размещение гаражей для собственных нужд	2.7.2	0,0022
2	:ЗУ1.2	Костромская область, город Кострома, улица Магистральная, в районе дома №77, ГК "Малышково АРТ"	Размещение гаражей для собственных нужд	2.7.2	0,0022
3	:ЗУ1.3	Костромская область, город Кострома, улица Магистральная, в районе дома №77, ГК "Малышково АРТ"	Размещение гаражей для собственных нужд	2.7.2	0,0022
4	:ЗУ1.4	Костромская область, город Кострома, улица Магистральная, в районе дома №77, ГК "Малышково АРТ"	Размещение гаражей для собственных нужд	2.7.2	0,0022
5	:ЗУ1.5	Костромская область, город Кострома, улица Магистральная, в районе дома №77, ГК "Малышково АРТ"	Размещение гаражей для собственных нужд	2.7.2	0,0022
6	:ЗУ1.6	Костромская область, город Кострома, улица Магистральная, в районе дома №77, ГК "Малышково АРТ"	Размещение гаражей для собственных нужд	2.7.2	0,0022
7	:ЗУ1.7	Костромская область, город Кострома, улица Магистральная, в районе дома №77, ГК "Малышково АРТ"	Размещение гаражей для собственных нужд	2.7.2	0,0022
8	:ЗУ1.8	Костромская область, город Кострома, улица Магистральная, в районе дома №77, ГК "Малышково АРТ"	Размещение гаражей для собственных нужд	2.7.2	0,0022

		Магистральная, в районе дома №77, ГК "Малышково АРТ"			
47	:ЗУ1.47	Костромская область, город Кострома, улица Магистральная, в районе дома №77, ГК "Малышково АРТ"	Размещение гаражей для собственных нужд	2.7.2	0,0022
48	:ЗУ1.48	Костромская область, город Кострома, улица Магистральная, в районе дома №77, ГК "Малышково АРТ"	Размещение гаражей для собственных нужд	2.7.2	0,0022
49	:ЗУ1.49	Костромская область, город Кострома, улица Магистральная, в районе дома №77, ГК "Малышково АРТ"	Размещение гаражей для собственных нужд	2.7.2	0,0022
50	:ЗУ1.50	Костромская область, город Кострома, улица Магистральная, в районе дома №77, ГК "Малышково АРТ"	Размещение гаражей для собственных нужд	2.7.2	0,0022
51	:ЗУ1.51	Костромская область, город Кострома, улица Магистральная, в районе дома №77, ГК "Малышково АРТ"	Размещение гаражей для собственных нужд	2.7.2	0,0022
52	:ЗУ1.52	Костромская область, город Кострома, улица Магистральная, в районе дома 77, ГПК 173, бокс 1	Размещение гаражей для собственных нужд	2.7.2	0,0042
53	:ЗУ1.53	Костромская область, город Кострома, улица Магистральная, в районе дома 77, ГПК 173, бокс 2	Размещение гаражей для собственных нужд	2.7.2	0,0042
54	:ЗУ1.54	Костромская область, город Кострома, улица Магистральная, в районе дома 77, ГПК 173, бокс 3	Размещение гаражей для собственных нужд	2.7.2	0,0042
55	:ЗУ1.55	Костромская область, город Кострома, улица Магистральная, в районе дома 77, ГПК 173, бокс 4	Размещение гаражей для собственных нужд	2.7.2	0,0028
56	:ЗУ1.56	Костромская область, город Кострома, улица Магистральная, в районе дома 77, ГПК 173, бокс 5	Размещение гаражей для собственных нужд	2.7.2	0,0025
57	:ЗУ1.57	Костромская область, город Кострома, улица Магистральная, в районе дома 77, ГПК 173, бокс 6	Размещение гаражей для собственных нужд	2.7.2	0,0028
58	:ЗУ1.58	Костромская область, город Кострома, улица Магистральная, в районе дома 77, ГПК 173, бокс 7	Размещение гаражей для собственных нужд	2.7.2	0,0027

59	:ЗУ1.59	Костромская область, город Кострома, улица Магистральная, в районе дома 77, ГПК 173, бокс 8	Размещение гаражей для собственных нужд	2.7.2	0,0027
60	:ЗУ1.60	Костромская область, город Кострома, улица Магистральная, в районе дома 77, ГПК 173, бокс 9	Размещение гаражей для собственных нужд	2.7.2	0,0039
61	:ЗУ1.61	Костромская область, город Кострома, улица Магистральная, в районе дома 77, ГПК 173, бокс 10	Размещение гаражей для собственных нужд	2.7.2	0,0046
62	:ЗУ1.62	Костромская область, город Кострома, улица Магистральная, в районе дома 77, ГПК 173, бокс 11	Размещение гаражей для собственных нужд	2.7.2	0,0025
63	:ЗУ1.63	Костромская область, город Кострома, улица Магистральная, в районе дома 77, ГПК 173, бокс 12	Размещение гаражей для собственных нужд	2.7.2	0,0025
64	:ЗУ1.64	Костромская область, город Кострома, улица Магистральная, в районе дома 77, ГПК 173, бокс 13	Размещение гаражей для собственных нужд	2.7.2	0,0026
65	:ЗУ1.65	Костромская область, город Кострома, улица Магистральная, в районе дома 77, ГПК 173, бокс 14	Размещение гаражей для собственных нужд	2.7.2	0,0025
66	:ЗУ1.66	Костромская область, город Кострома, улица Магистральная, в районе дома 77, ГПК 173, бокс 15	Размещение гаражей для собственных нужд	2.7.2	0,0038
67	:ЗУ1.67	Костромская область, город Кострома, улица Магистральная, в районе дома 77, ГПК 173, бокс 16	Размещение гаражей для собственных нужд	2.7.2	0,0038
68	:ЗУ1.68	Костромская область, город Кострома, улица Магистральная, в районе дома 77, ГПК 173, бокс 17	Размещение гаражей для собственных нужд	2.7.2	0,0026
69	:ЗУ1.69	Костромская область, город Кострома, улица Магистральная, в районе дома 77, ГПК 173, бокс 18	Размещение гаражей для собственных нужд	2.7.2	0,0038
70	:ЗУ1.70	Костромская область, город Кострома, улица Магистральная, в районе дома 77, ГПК 173, бокс 19	Размещение гаражей для собственных нужд	2.7.2	0,0040
71	:ЗУ1.71	Костромская область, город Кострома, улица	Размещение гаражей для собственных нужд	2.7.2	0,0025

		Магистральная, в районе дома 77, ГПК 173, бокс 20			
72	:ЗУ1.72	Костромская область, город Кострома, улица Магистральная, в районе дома 77, ГПК 173, бокс 21	Размещение гаражей для собственных нужд	2.7.2	0,0046
73	:ЗУ1.73	Костромская область, город Кострома, улица Магистральная, в районе дома 77, ГПК 173, бокс 23	Размещение гаражей для собственных нужд	2.7.2	0,0026
74	:ЗУ1.74	Костромская область, город Кострома, улица Магистральная, в районе дома 77, ГПК 173, бокс 24	Размещение гаражей для собственных нужд	2.7.2	0,0025
75	:ЗУ1.75	Костромская область, город Кострома, улица Магистральная, в районе дома 77, ГПК 173, бокс 25	Размещение гаражей для собственных нужд	2.7.2	0,0025
76	:ЗУ1.76	Костромская область, город Кострома, улица Магистральная, в районе дома 77, ГПК 173, бокс 26	Размещение гаражей для собственных нужд	2.7.2	0,0025
77	:ЗУ1.77	Костромская область, город Кострома, улица Магистральная, в районе дома 77, ГПК 173, бокс 27	Размещение гаражей для собственных нужд	2.7.2	0,0025
78	:ЗУ1.78	Костромская область, город Кострома, улица Магистральная, в районе дома 77, ГПК 173, бокс 28	Размещение гаражей для собственных нужд	2.7.2	0,0026
79	:ЗУ1.79	Костромская область, город Кострома, улица Магистральная, в районе дома 77, ГПК 173, бокс 29	Размещение гаражей для собственных нужд	2.7.2	0,0025
80	:ЗУ1.80	Костромская область, город Кострома, улица Магистральная, в районе дома 77, ГПК 173, бокс 30	Размещение гаражей для собственных нужд	2.7.2	0,0025
81	:ЗУ1.81	Костромская область, город Кострома, улица Магистральная, в районе дома 77, ГПК 173, бокс 31	Размещение гаражей для собственных нужд	2.7.2	0,0026
82	:ЗУ1.82	Костромская область, город Кострома, улица Магистральная, в районе дома 77, ГПК 173, бокс 32	Размещение гаражей для собственных нужд	2.7.2	0,027
83	:ЗУ1.83	Костромская область, город Кострома, улица	Размещение гаражей для собственных нужд	2.7.2	0,0025

		Магистральная, в районе дома 77, ГПК 173, бокс33			
84	:ЗУ1.84	Костромская область, город Кострома, улица Магистральная, в районе дома 77, ГПК 173, бокс 34	Размещение гаражей для собственных нужд	2.7.2	0,0026
85	:ЗУ1.85	Костромская область, город Кострома, улица Магистральная, в районе дома 77, ГПК 173, бокс 35	Размещение гаражей для собственных нужд	2.7.2	0,0024
86	:ЗУ1.86	Костромская область, город Кострома, улица Магистральная, в районе дома 77, ГПК 173, бокс 36	Размещение гаражей для собственных нужд	2.7.2	0,0024
87	:ЗУ1.87	Костромская область, город Кострома, улица Магистральная, в районе дома 77, ГПК 173, бокс 37	Размещение гаражей для собственных нужд	2.7.2	0,0058
88	:ЗУ1.88	Костромская область, город Кострома, улица Магистральная, в районе дома 77, ГПК 173, бокс 38	Размещение гаражей для собственных нужд	2.7.2	0,0039
89	:ЗУ1.89	Костромская область, город Кострома, улица Магистральная, в районе дома 77, ГПК 173, бокс 39	Размещение гаражей для собственных нужд	2.7.2	0,0039
90	:ЗУ1.90	Костромская область, город Кострома, улица Магистральная, в районе дома 77, ГПК 173, бокс 40	Размещение гаражей для собственных нужд	2.7.2	0,0042
91	:ЗУ1.91	Костромская область, город Кострома, улица Магистральная, в районе дома 77, ГПК 173, бокс 41	Размещение гаражей для собственных нужд	2.7.2	0,0025
92	:ЗУ1.92	Костромская область, город Кострома, улица Магистральная, в районе дома 77, ГПК 173, бокс 42	Размещение гаражей для собственных нужд	2.7.2	0,0025
93	:ЗУ1.93	Костромская область, город Кострома, улица Магистральная, в районе дома 77, ГПК 173, бокс 43	Размещение гаражей для собственных нужд	2.7.2	0,0023
94	:ЗУ1.94	Костромская область, город Кострома, улица Магистральная, в районе дома 77, ГПК 173, бокс 44	Размещение гаражей для собственных нужд	2.7.2	0,0024
95	:ЗУ1.95	Костромская область, город Кострома, улица Магистральная, в районе дома 77, ГПК 173, бокс 45	Размещение гаражей для собственных нужд	2.7.2	0,0025

96	:ЗУ1.96	Костромская область, город Кострома, улица Магистральная, в районе дома 77, ГПК 173, бокс 46	Размещение гаражей для собственных нужд	2.7.2	0,0025
97	:ЗУ1.97	Костромская область, город Кострома, улица Магистральная, в районе дома 77, ГПК 173, бокс 47	Размещение гаражей для собственных нужд	2.7.2	0,0025
98	:ЗУ1.98	Костромская область, город Кострома, улица Магистральная, в районе дома 77, ГПК 173, бокс 48	Размещение гаражей для собственных нужд	2.7.2	0,0025
99	:ЗУ1.99	Костромская область, город Кострома, улица Магистральная, в районе дома 77, ГПК 173, бокс 49	Размещение гаражей для собственных нужд	2.7.2	0,0025
100	:ЗУ1.100	Костромская область, город Кострома, улица Магистральная, в районе дома 77, ГПК 173, бокс 50	Размещение гаражей для собственных нужд	2.7.2	0,0025
101	:ЗУ1.101	Костромская область, город Кострома, улица Магистральная, в районе дома 77, ГПК 173, бокс 51	Размещение гаражей для собственных нужд	2.7.2	0,0025
102	:ЗУ1.102	Костромская область, город Кострома, улица Магистральная, в районе дома 77, ГПК 173, бокс 52	Размещение гаражей для собственных нужд	2.7.2	0,0025
103	:ЗУ1.103	Костромская область, город Кострома, улица Магистральная, в районе дома 77, ГПК 173, бокс 53	Размещение гаражей для собственных нужд	2.7.2	0,0029
104	:ЗУ1.104	Костромская область, город Кострома, улица Магистральная, в районе дома 77, ГПК 173, бокс 54	Размещение гаражей для собственных нужд	2.7.2	0,0023
105	:ЗУ1.105	Костромская область, город Кострома, улица Магистральная, в районе дома 77, ГПК 173, бокс 55	Размещение гаражей для собственных нужд	2.7.2	0,0024
106	:ЗУ1.106	Костромская область, город Кострома, улица Магистральная, в районе дома 77, ГПК 173, бокс 56	Размещение гаражей для собственных нужд	2.7.2	0,0026
107	:ЗУ1.107	Костромская область, город Кострома, улица Магистральная, в районе дома 77, ГПК 173, бокс 57	Размещение гаражей для собственных нужд	2.7.2	0,0025
108	:ЗУ1.108	Костромская область, город Кострома, улица	Размещение гаражей для собственных нужд	2.7.2	0,0025

		Магистральная, в районе дома 77, ГПК 173, бокс 58			
109	:ЗУ1.109	Костромская область, город Кострома, улица Магистральная, в районе дома 77, ГПК 173, бокс 59	Размещение гаражей для собственных нужд	2.7.2	0,0025
110	:ЗУ1.110	Костромская область, город Кострома, улица Магистральная, в районе дома 77, ГПК 173, бокс 60	Размещение гаражей для собственных нужд	2.7.2	0,0025
111	:ЗУ1.111	Костромская область, город Кострома, улица Магистральная, в районе дома 77, ГПК 173, бокс 61	Размещение гаражей для собственных нужд	2.7.2	0,0024
112	:ЗУ1.112	Костромская область, город Кострома, улица Магистральная, в районе дома 77, ГПК 173, бокс 62	Размещение гаражей для собственных нужд	2.7.2	0,0024
113	:ЗУ1.113	Костромская область, город Кострома, улица Магистральная, в районе дома 77, ГПК 173, бокс 63	Размещение гаражей для собственных нужд	2.7.2	0,0025
114	:ЗУ1.114	Костромская область, город Кострома, улица Магистральная, в районе дома 77, ГПК 173, бокс 64	Размещение гаражей для собственных нужд	2.7.2	0,0025
115	:ЗУ1.115	Костромская область, город Кострома, улица Магистральная, в районе дома 77, ГПК 173, бокс 65	Размещение гаражей для собственных нужд	2.7.2	0,0045
116	:ЗУ1.116	Костромская область, город Кострома, улица Магистральная, в районе дома 77, ГПК 173, бокс 22	Размещение гаражей для собственных нужд	2.7.2	0,0037
117	:ЗУ1.117	Костромская область, город Кострома, улица Магистральная, в районе дома 77, ГПК 173, бокс 66	Размещение гаражей для собственных нужд	2.7.2	0,0039
118	:ЗУ1.118	Костромская область, город Кострома, улица Магистральная, в районе дома 77, ГПК 173, бокс 67	Размещение гаражей для собственных нужд	2.7.2	0,0038
119	:ЗУ1.119	Костромская область, город Кострома, улица Магистральная, в районе дома 77, ГПК 173, бокс 68	Размещение гаражей для собственных нужд	2.7.2	0,0042
120	:ЗУ1.120	Костромская область, город Кострома, улица Магистральная, в районе дома 77, ГПК 173, бокс 69	Размещение гаражей для собственных нужд	2.7.2	0,0025

121	:ЗУ1.121	Костромская область, город Кострома, улица Магистральная, в районе дома 77, ГПК 173, бокс 70	Размещение гаражей для собственных нужд	2.7.2	0,0024
122	:ЗУ1.122	Костромская область, город Кострома, улица Магистральная, в районе дома 77, ГПК 173, бокс 71	Размещение гаражей для собственных нужд	2.7.2	0,0024
123	:ЗУ1.123	Костромская область, город Кострома, улица Магистральная, в районе дома 77, ГПК 173, бокс 72	Размещение гаражей для собственных нужд	2.7.2	0,0024
124	:ЗУ1.124	Костромская область, город Кострома, улица Магистральная, в районе дома 77, ГПК 173, бокс 73	Размещение гаражей для собственных нужд	2.7.2	0,0024
125	:ЗУ1.125	Костромская область, город Кострома, улица Магистральная, в районе дома 77, ГПК 173, бокс 74	Размещение гаражей для собственных нужд	2.7.2	0,0024
126	:ЗУ1.126	Костромская область, город Кострома, улица Магистральная, в районе дома 77, ГПК 173, бокс 75	Размещение гаражей для собственных нужд	2.7.2	0,0024
127	:ЗУ1.127	Костромская область, город Кострома, улица Магистральная, в районе дома 77, ГПК 173, бокс 76	Размещение гаражей для собственных нужд	2.7.2	0,0026
128	:ЗУ1.128	Костромская область, город Кострома, улица Магистральная, в районе дома 77, ГПК 173, бокс 77	Размещение гаражей для собственных нужд	2.7.2	0,0025
129	:ЗУ1.129	Костромская область, город Кострома, улица Магистральная, в районе дома 77, ГПК 173, бокс 78	Размещение гаражей для собственных нужд	2.7.2	0,0026
130	:ЗУ1.130	Костромская область, город Кострома, улица Магистральная, в районе дома 77, ГПК 173, бокс 79	Размещение гаражей для собственных нужд	2.7.2	0,0026
131	:ЗУ1.131	Костромская область, город Кострома, улица Магистральная, в районе дома 77, ГПК 173, бокс 80	Размещение гаражей для собственных нужд	2.7.2	0,0027
132	:ЗУ1.132	Костромская область, город Кострома, улица Магистральная, в районе дома 77, ГПК 173, бокс 81	Размещение гаражей для собственных нужд	2.7.2	0,0024
133	:ЗУ1.133	Костромская область, город Кострома, улица	Размещение гаражей для собственных нужд	2.7.2	0,0025

		Магистральная, в районе дома 77, ГПК 173, бокс 82			
134	:ЗУ1.134	Костромская область, город Кострома, улица Магистральная, в районе дома 77, ГПК 173, бокс 83	Размещение гаражей для собственных нужд	2.7.2	0,0024
135	:ЗУ1.135	Костромская область, город Кострома, улица Магистральная, в районе дома 77, ГПК 173, бокс 84	Размещение гаражей для собственных нужд	2.7.2	0,0023
136	:ЗУ1.136	Костромская область, город Кострома, улица Магистральная, в районе дома 77, ГПК 173, бокс 85	Размещение гаражей для собственных нужд	2.7.2	0,0025
137	:ЗУ1.137	Костромская область, город Кострома, улица Магистральная, в районе дома 77, ГПК 173, бокс 86	Размещение гаражей для собственных нужд	2.7.2	0,0025
138	:ЗУ1.138	Костромская область, город Кострома, улица Магистральная, в районе дома 77, ГПК 173, бокс 87	Размещение гаражей для собственных нужд	2.7.2	0,0025
139	:ЗУ1.139	Костромская область, город Кострома, улица Магистральная, в районе дома 77, ГПК 173, бокс 88	Размещение гаражей для собственных нужд	2.7.2	0,0025
140	:ЗУ1.140	Костромская область, город Кострома, улица Магистральная, в районе дома 77, ГПК 173, бокс 89	Размещение гаражей для собственных нужд	2.7.2	0,0026
141	:ЗУ1.141	Костромская область, город Кострома, улица Магистральная, в районе дома 77, ГПК 173, бокс 90	Размещение гаражей для собственных нужд	2.7.2	0,0026
142	:ЗУ1.142	Костромская область, город Кострома, улица Магистральная, в районе дома 77, ГПК 173, ТП	Размещение гаражей для собственных нужд	2.7.2	0,0028
143	:ЗУ1.143	Костромская область, город Кострома, улица Магистральная, в районе дома 77, ГПК 173, бокс 91	Размещение гаражей для собственных нужд	2.7.2	0,0041
144	:ЗУ1.144	Костромская область, город Кострома, улица Магистральная, в районе дома 77, ГПК 173, бокс 92	Размещение гаражей для собственных нужд	2.7.2	0,0040
145	:ЗУ1.145	Костромская область, город Кострома, улица Магистральная, в районе дома 77, ГПК 173, бокс 93	Размещение гаражей для собственных нужд	2.7.2	0,0041

146	:ЗУ1.146	Костромская область, город Кострома, улица Магистральная, в районе дома 77, ГПК 173, бокс 94	Размещение гаражей для собственных нужд	2.7.2	0,0026
147	:ЗУ1.147	Костромская область, город Кострома, улица Магистральная, в районе дома 77, ГПК 173, бокс 95	Размещение гаражей для собственных нужд	2.7.2	0,0025
148	:ЗУ1.148	Костромская область, город Кострома, улица Магистральная, в районе дома 77, ГПК 173, бокс 96	Размещение гаражей для собственных нужд	2.7.2	0,0025
149	:ЗУ1.149	Костромская область, город Кострома, улица Магистральная, в районе дома 77, ГПК 173, бокс 97	Размещение гаражей для собственных нужд	2.7.2	0,0024
150	:ЗУ1.150	Костромская область, город Кострома, улица Магистральная, в районе дома 77, ГПК 173, бокс 98	Размещение гаражей для собственных нужд	2.7.2	0,0025
261 51	:ЗУ1.151	Костромская область, город Кострома, улица Магистральная, в районе дома 77, ГПК 173, бокс 99	Размещение гаражей для собственных нужд	2.7.2	0,0026
152	:ЗУ1.152	Костромская область, город Кострома, улица Магистральная, в районе дома 77, ГПК 173, бокс 100	Размещение гаражей для собственных нужд	2.7.2	0,0024
153	:ЗУ1.153	Костромская область, город Кострома, улица Магистральная, в районе дома 77, ГПК 173, бокс 101	Размещение гаражей для собственных нужд	2.7.2	0,0025
154	:ЗУ1.154	Костромская область, город Кострома, улица Магистральная, в районе дома 77, ГПК 173, бокс 102	Размещение гаражей для собственных нужд	2.7.2	0,0025
155	:ЗУ1.155	Костромская область, город Кострома, улица Магистральная, в районе дома 77, ГПК 173, бокс 103	Размещение гаражей для собственных нужд	2.7.2	0,0024
156	:ЗУ1.156	Костромская область, город Кострома, улица Магистральная, в районе дома 77, ГПК 173, бокс 104	Размещение гаражей для собственных нужд	2.7.2	0,0025
157	:ЗУ1.157	Костромская область, город Кострома, улица Магистральная, в районе дома 77, ГПК 173, бокс 105	Размещение гаражей для собственных нужд	2.7.2	0,0025
158	:ЗУ1.158	Костромская область, город Кострома, улица	Размещение гаражей для собственных нужд	2.7.2	0,0023

		Магистральная, в районе дома 77, ГПК 173, бокс 106			
159	:ЗУ1.159	Костромская область, город Кострома, улица Магистральная, в районе дома 77, ГПК 173, бокс 126	Размещение гаражей для собственных нужд	2.7.2	0,0037
160	:ЗУ1.160	Костромская область, город Кострома, улица Магистральная, в районе дома 77, ГПК 173, бокс 107	Размещение гаражей для собственных нужд	2.7.2	0,0035
161	:ЗУ1.161	Костромская область, город Кострома, улица Магистральная, в районе дома 77, ГПК 173, бокс 108	Размещение гаражей для собственных нужд	2.7.2	0,00
162	:ЗУ1.162	Костромская область, город Кострома, улица Магистральная, в районе дома 77, ГПК 173, бокс 109	Размещение гаражей для собственных нужд	2.7.2	0,0041
163	:ЗУ1.163	Костромская область, город Кострома, улица Магистральная, в районе дома 77, ГПК 173, бокс 110	Размещение гаражей для собственных нужд	2.7.2	0,0026
164	:ЗУ1.164	Костромская область, город Кострома, улица Магистральная, в районе дома 77, ГПК 173, бокс 111	Размещение гаражей для собственных нужд	2.7.2	0,0025
165	:ЗУ1.165	Костромская область, город Кострома, улица Магистральная, в районе дома 77, ГПК 173, бокс 112	Размещение гаражей для собственных нужд	2.7.2	0,0025
166	:ЗУ1.166	Костромская область, город Кострома, улица Магистральная, в районе дома 77, ГПК 173, бокс 113	Размещение гаражей для собственных нужд	2.7.2	0,0026
167	:ЗУ1.167	Костромская область, город Кострома, улица Магистральная, в районе дома 77, ГПК 173, бокс 114	Размещение гаражей для собственных нужд	2.7.2	0,0025
168	:ЗУ1.168	Костромская область, город Кострома, улица Магистральная, в районе дома 77, ГПК 173, бокс 115	Размещение гаражей для собственных нужд	2.7.2	0,0025
169	:ЗУ1.169	Костромская область, город Кострома, улица Магистральная, в районе дома 77, ГПК 173, бокс 116	Размещение гаражей для собственных нужд	2.7.2	0,0027
170	:ЗУ1.170	Костромская область, город Кострома, улица Магистральная, в районе дома 77, ГПК 173, бокс 117	Размещение гаражей для собственных нужд	2.7.2	0,0026

171	:ЗУ1.171	Костромская область, город Кострома, улица Магистральная, в районе дома 77, ГПК 173, бокс 118	Размещение гаражей для собственных нужд	2.7.2	0,0025
172	:ЗУ1.172	Костромская область, город Кострома, улица Магистральная, в районе дома 77, ГПК 173, бокс 119	Размещение гаражей для собственных нужд	2.7.2	0,0026
173	:ЗУ1.173	Костромская область, город Кострома, улица Магистральная, в районе дома 77, ГПК 173, бокс 125	Размещение гаражей для собственных нужд	2.7.2	0,0027
174	:ЗУ1.174	Костромская область, город Кострома, улица Магистральная, в районе дома 77, ГПК 173, бокс 120	Размещение гаражей для собственных нужд	2.7.2	0,0038
175	:ЗУ1.175	Костромская область, город Кострома, улица Магистральная, в районе дома 77, ГПК 173, бокс 121	Размещение гаражей для собственных нужд	2.7.2	0,0030
176	:ЗУ1.176	Костромская область, город Кострома, улица Магистральная, в районе дома 77, ГПК 173, бокс 122-123	Размещение гаражей для собственных нужд	2.7.2	0,0146
177	:ЗУ1.177	Костромская область, город Кострома, улица Магистральная, в районе дома 77, ГПК 173, бокс 124	Размещение гаражей для собственных нужд	2.7.2	0,0027
178	:ЗУ1.178	Костромская область, город Кострома, улица Магистральная, в районе дома 77, ГПК 173, бокс 127	Размещение гаражей для собственных нужд	2.7.2	0,0043
179	:ЗУ1.179	Костромская область, город Кострома, улица Магистральная, в районе дома 77, ГПК 173, бокс 128	Размещение гаражей для собственных нужд	2.7.2	0,0045
180	:ЗУ1.180	Костромская область, город Кострома, улица Магистральная, в районе дома 77, ГПК 173, бокс 129	Размещение гаражей для собственных нужд	2.7.2	0,0024
181	:ЗУ1.181	Костромская область, город Кострома, улица Магистральная, в районе дома 77, ГПК 173, бокс 130	Размещение гаражей для собственных нужд	2.7.2	0,0025
182	:ЗУ1.182	Костромская область, город Кострома, улица Магистральная, в районе дома 77, ГПК 173, бокс 131	Размещение гаражей для собственных нужд	2.7.2	0,0025
183	:ЗУ1.183	Костромская область, город Кострома, улица	Размещение гаражей для собственных нужд	2.7.2	0,0026

		Магистральная, в районе дома 77, ГПК 173, бокс 132			
184	:ЗУ1.184	Костромская область, город Кострома, улица Магистральная, в районе дома 77, ГПК 173, бокс 133	Размещение гаражей для собственных нужд	2.7.2	0,0028
185	:ЗУ1.185	Костромская область, город Кострома, улица Магистральная, в районе дома 77, ГПК 173, бокс 134	Размещение гаражей для собственных нужд	2.7.2	0,0028
186	:ЗУ1.186	Костромская область, город Кострома, улица Магистральная, в районе дома 77, ГПК 173, бокс 135	Размещение гаражей для собственных нужд	2.7.2	0,0026
187	:ЗУ1.187	Костромская область, город Кострома, улица Магистральная, в районе дома 77, ГПК 173, бокс 136	Размещение гаражей для собственных нужд	2.7.2	0,0025
188	:ЗУ1.188	Костромская область, город Кострома, улица Магистральная, в районе дома 77, ГПК 173, бокс 137	Размещение гаражей для собственных нужд	2.7.2	0,0025
189	:ЗУ1.189	Костромская область, город Кострома, улица Магистральная, в районе дома 77, ГПК 173, бокс 138	Размещение гаражей для собственных нужд	2.7.2	0,0025
190	:ЗУ1.190	Костромская область, город Кострома, улица Магистральная, в районе дома 77, ГПК 173, бокс 139-140	Размещение гаражей для собственных нужд	2.7.2	0,0050
191	:ЗУ1.191	Костромская область, город Кострома, улица Магистральная, в районе дома 77, ГПК 173, бокс 141	Размещение гаражей для собственных нужд	2.7.2	0,0026
192	:ЗУ1.192	Костромская область, город Кострома, улица Магистральная, в районе дома 77, ГПК 173, бокс 142	Размещение гаражей для собственных нужд	2.7.2	0,0024
193	:ЗУ1.193	Костромская область, город Кострома, улица Магистральная, в районе дома 77, ГПК 173, бокс 143	Размещение гаражей для собственных нужд	2.7.2	0,0024
194	:ЗУ1.194	Костромская область, город Кострома, улица Магистральная, в районе дома 77, ГПК 173, бокс 144	Размещение гаражей для собственных нужд	2.7.2	0,0023
195	:ЗУ1.195	Костромская область, город Кострома, улица Магистральная, в районе дома 77, ГПК 173, бокс 145	Размещение гаражей для собственных нужд	2.7.2	0,0024

196	:ЗУ1.196	Костромская область, город Кострома, улица Магистральная, в районе дома 77, ГПК 173, бокс 146	Размещение гаражей для собственных нужд	2.7.2	0,0026
197	:ЗУ1.197	Костромская область, город Кострома, улица Магистральная, в районе дома 77, ГПК 173, бокс 147	Размещение гаражей для собственных нужд	2.7.2	0,0025
198	:ЗУ1.198	Костромская область, город Кострома, улица Магистральная, в районе дома 77, ГПК 173, бокс 148	Размещение гаражей для собственных нужд	2.7.2	0,0024
199	:ЗУ1.199	Костромская область, город Кострома, улица Магистральная, в районе дома 77, ГПК 173, бокс 149	Размещение гаражей для собственных нужд	2.7.2	0,0027
200	:ЗУ1.200	Костромская область, город Кострома, улица Магистральная, в районе дома 77, ГПК 173, бокс 150	Размещение гаражей для собственных нужд	2.7.2	0,0026
201	:ЗУ1.201	Костромская область, город Кострома, улица Магистральная, в районе дома 77, ГПК 173, бокс 151	Размещение гаражей для собственных нужд	2.7.2	0,0026
202	:ЗУ1.202	Костромская область, город Кострома, улица Магистральная, в районе дома 77, ГПК 173, бокс 152	Размещение гаражей для собственных нужд	2.7.2	0,0025
203	:ЗУ1.203	Костромская область, город Кострома, улица Магистральная, в районе дома 77, ГПК 173, бокс 153	Размещение гаражей для собственных нужд	2.7.2	0,0026
204	:ЗУ1.204	Костромская область, город Кострома, улица Магистральная, в районе дома 77, ГПК 173, бокс 154	Размещение гаражей для собственных нужд	2.7.2	0,0026
205	:ЗУ1.205	Костромская область, город Кострома, улица Магистральная, в районе дома 77, ГПК 173, бокс 155	Размещение гаражей для собственных нужд	2.7.2	0,0058
206	:ЗУ1.206	Костромская область, город Кострома, улица Магистральная, в районе дома 77, ГПК 173, бокс 156	Размещение гаражей для собственных нужд	2.7.2	0,0024
207	:ЗУ1.207	Костромская область, город Кострома, улица Магистральная, в районе дома 77, ГПК 173, бокс 157	Размещение гаражей для собственных нужд	2.7.2	0,0027
208	:ЗУ1.208	Костромская область, город Кострома, улица	Размещение гаражей для собственных нужд	2.7.2	0,0026

		Магистральная, в районе дома 77, ГПК 173, бокс 158			
209	:ЗУ1.209	Костромская область, город Кострома, улица Магистральная, в районе дома 77, ГПК 173, бокс 159	Размещение гаражей для собственных нужд	2.7.2	0,0027
210	:ЗУ1.210	Костромская область, город Кострома, улица Магистральная, в районе дома 77, ГПК 173, бокс 160	Размещение гаражей для собственных нужд	2.7.2	0,0027
211	:ЗУ1.211	Костромская область, город Кострома, улица Магистральная, в районе дома 77, ГПК 173, бокс 161	Размещение гаражей для собственных нужд	2.7.2	0,0024
212	:ЗУ1.212	Костромская область, город Кострома, улица Магистральная, в районе дома 77, ГПК 173, бокс 162	Размещение гаражей для собственных нужд	2.7.2	0,0024
213	:ЗУ1.213	Костромская область, город Кострома, улица Магистральная, в районе дома 77, ГПК 173, бокс 163	Размещение гаражей для собственных нужд	2.7.2	0,0024
214	:ЗУ1.214	Костромская область, город Кострома, улица Магистральная, в районе дома 77, ГПК 173, бокс 164	Размещение гаражей для собственных нужд	2.7.2	0,0024
215	:ЗУ1.215	Костромская область, город Кострома, улица Магистральная, в районе дома 77, ГПК 173, бокс 165	Размещение гаражей для собственных нужд	2.7.2	0,0024
216	:ЗУ1.216	Костромская область, город Кострома, улица Магистральная, в районе дома 77, ГПК 173, бокс 166	Размещение гаражей для собственных нужд	2.7.2	0,0026
217	:ЗУ1.217	Костромская область, город Кострома, улица Магистральная, в районе дома 77, ГПК 173, бокс 167	Размещение гаражей для собственных нужд	2.7.2	0,0024
218	:ЗУ1.218	Костромская область, город Кострома, улица Магистральная, в районе дома 77, ГПК 173, бокс 168	Размещение гаражей для собственных нужд	2.7.2	0,0024
219	:ЗУ1.219	Костромская область, город Кострома, улица Магистральная, в районе дома 77, ГПК 173, бокс 169	Размещение гаражей для собственных нужд	2.7.2	0,0025
220	:ЗУ1.220	Костромская область, город Кострома, улица Магистральная, в районе дома 77, ГПК 173, бокс 170	Размещение гаражей для собственных нужд	2.7.2	0,0025

221	:ЗУ1.221	Костромская область, город Кострома, улица Магистральная, в районе дома 77, ГПК 173, бокс 171	Размещение гаражей для собственных нужд	2.7.2	0,0025
222	:ЗУ1.222	Костромская область, город Кострома, улица Магистральная, в районе дома 77, ГПК 173, бокс 172	Размещение гаражей для собственных нужд	2.7.2	0,0025
223	:ЗУ1.223	Костромская область, город Кострома, улица Магистральная, в районе дома 77, ГПК 173, бокс 173	Размещение гаражей для собственных нужд	2.7.2	0,0024
224	:ЗУ1.224	Костромская область, город Кострома, улица Магистральная, в районе дома 77, ГПК 173, бокс 174	Размещение гаражей для собственных нужд	2.7.2	0,0024
225	:ЗУ1.225	Костромская область, город Кострома, улица Магистральная, в районе дома 77, ГПК 173, бокс 175	Размещение гаражей для собственных нужд	2.7.2	0,0023
226	:ЗУ1.226	Костромская область, город Кострома, улица Магистральная, в районе дома 77, ГПК 173, бокс 176	Размещение гаражей для собственных нужд	2.7.2	0,0025
227	:ЗУ1.227	Костромская область, город Кострома, улица Магистральная, в районе дома 77, ГПК 173, бокс 177	Размещение гаражей для собственных нужд	2.7.2	0,0023
228	:ЗУ1.228	Костромская область, город Кострома, улица Магистральная, в районе дома 77, ГПК 173, бокс 178	Размещение гаражей для собственных нужд	2.7.2	0,0026
229	:ЗУ1.229	Костромская область, город Кострома, улица Магистральная, в районе дома 77, ГПК 173, бокс 179	Размещение гаражей для собственных нужд	2.7.2	0,0025
230	:ЗУ1.230	Костромская область, город Кострома, улица Магистральная, в районе дома 77, ГПК 173, бокс 180	Размещение гаражей для собственных нужд	2.7.2	0,0025
231	:ЗУ1.231	Костромская область, город Кострома, улица Магистральная, в районе дома 77, ГПК 173, бокс 181	Размещение гаражей для собственных нужд	2.7.2	0,0040
232	:ЗУ1.231	Костромская область, город Кострома, улица Магистральная, в районе дома 77, ГПК 173, бокс 182	Размещение гаражей для собственных нужд	2.7.2	0,0039
233	:ЗУ1.233	Костромская область, город Кострома, улица	Размещение гаражей для собственных нужд	2.7.2	0,0023

		Магистральная, в районе дома 77, ГПК 173, бокс 183			
234	:ЗУ1.234	Костромская область, город Кострома, улица Магистральная, в районе дома 77, ГПК 173, бокс 184	Размещение гаражей для собственных нужд	2.7.2	0,0027
235	:ЗУ1.235	Костромская область, город Кострома, улица Магистральная, в районе дома 77, ГПК 173, бокс 185	Размещение гаражей для собственных нужд	2.7.2	0,0027
236	:ЗУ1.236	Костромская область, город Кострома, улица Магистральная, в районе дома 77, ГПК 173, бокс 186	Размещение гаражей для собственных нужд	2.7.2	0,0027
237	:ЗУ1.237	Костромская область, город Кострома, улица Магистральная, в районе дома 77, ГПК 173, бокс 187	Размещение гаражей для собственных нужд	2.7.2	0,0026
238	:ЗУ1.238	Костромская область, город Кострома, улица Магистральная, в районе дома 77, ГПК 173, бокс 188	Размещение гаражей для собственных нужд	2.7.2	0,0027
239	:ЗУ1.239	Костромская область, город Кострома, улица Магистральная, в районе дома 77, ГПК 173, бокс 189	Размещение гаражей для собственных нужд	2.7.2	0,0025
240	:ЗУ1.240	Костромская область, город Кострома, улица Магистральная, в районе дома 77, ГПК 173, бокс 190-191	Размещение гаражей для собственных нужд	2.7.2	0,0050
241	:ЗУ1.241	Костромская область, город Кострома, улица Магистральная, в районе дома 77, ГПК 173, бокс 192	Размещение гаражей для собственных нужд	2.7.2	0,0024
242	:ЗУ1.242	Костромская область, город Кострома, улица Магистральная, в районе дома 77, ГПК 173, бокс 193	Размещение гаражей для собственных нужд	2.7.2	0,0025
243	:ЗУ1.243	Костромская область, город Кострома, улица Магистральная, в районе дома 77, ГПК 173, бокс 194	Размещение гаражей для собственных нужд	2.7.2	0,0025
244	:ЗУ1.244	Костромская область, город Кострома, улица Магистральная, в районе дома 77, ГПК 173, бокс 195	Размещение гаражей для собственных нужд	2.7.2	0,0025
245	:ЗУ1.245	Костромская область, город Кострома, улица Магистральная, в районе дома 77, ГПК 173, бокс 196	Размещение гаражей для собственных нужд	2.7.2	0,0024

246	:ЗУ1.246	Костромская область, город Кострома, улица Магистральная, в районе дома 77, ГПК 173, бокс 197	Размещение гаражей для собственных нужд	2.7.2	0,0025
247	:ЗУ1.247	Костромская область, город Кострома, улица Магистральная, в районе дома 77, ГПК 173, бокс 198	Размещение гаражей для собственных нужд	2.7.2	0,0025
248	:ЗУ1.248	Костромская область, город Кострома, улица Магистральная, в районе дома 77, ГПК 173, бокс 199	Размещение гаражей для собственных нужд	2.7.2	0,0025
249	:ЗУ1.249	Костромская область, город Кострома, улица Магистральная, в районе дома 77, ГПК 173, бокс 200	Размещение гаражей для собственных нужд	2.7.2	0,0024
250	:ЗУ1.250	Костромская область, город Кострома, улица Магистральная, в районе дома 77, ГПК 173, бокс 201	Размещение гаражей для собственных нужд	2.7.2	0,0025
251	:ЗУ1.251	Костромская область, город Кострома, улица Магистральная, в районе дома 77, ГПК 173, бокс 202	Размещение гаражей для собственных нужд	2.7.2	0,0025
252	:ЗУ1.252	Костромская область, город Кострома, улица Магистральная, в районе дома 77, ГПК 173, бокс 203	Размещение гаражей для собственных нужд	2.7.2	0,0025
253	:ЗУ1.253	Костромская область, город Кострома, улица Магистральная, в районе дома 77, ГПК 173, бокс 204	Размещение гаражей для собственных нужд	2.7.2	0,0025
254	:ЗУ1.254	Костромская область, город Кострома, улица Магистральная, в районе дома 77, ГПК 173, бокс 205	Размещение гаражей для собственных нужд	2.7.2	0,0024
255	:ЗУ1.255	Костромская область, город Кострома, улица Магистральная, в районе дома 77, ГПК 173, бокс 206	Размещение гаражей для собственных нужд	2.7.2	0,0025
256	:ЗУ1.256	Костромская область, город Кострома, улица Магистральная, в районе дома 77, ГПК 173, бокс 207	Размещение гаражей для собственных нужд	2.7.2	0,0025
257	:ЗУ1.257	Костромская область, город Кострома, улица Магистральная, в районе дома 77, ГПК 173, бокс 208	Размещение гаражей для собственных нужд	2.7.2	0,0026
258	:ЗУ1.258	Костромская область, город Кострома, улица	Размещение гаражей для собственных нужд	2.7.2	0,0044

		Магистральная, в районе дома 77, ГПК 173, бокс 209			
259	:ЗУ1.259	Костромская область, город Кострома, улица Магистральная, в районе дома 77, ГПК 173, бокс 210	Размещение гаражей для собственных нужд	2.7.2	0,0028
260	:ЗУ1.260	Костромская область, город Кострома, улица Магистральная, в районе дома 77, ГПК 173, бокс 211	Размещение гаражей для собственных нужд	2.7.2	0,0028
261	:ЗУ1.261	Костромская область, город Кострома, улица Магистральная, в районе дома 77, ГПК 173, бокс 212	Размещение гаражей для собственных нужд	2.7.2	0,0024
262	:ЗУ1.262	Костромская область, город Кострома, улица Магистральная, в районе дома 77, ГПК 173, бокс 213	Размещение гаражей для собственных нужд	2.7.2	0,0025
263	:ЗУ1.263	Костромская область, город Кострома, улица Магистральная, в районе дома 77, ГПК 173, бокс 214	Размещение гаражей для собственных нужд	2.7.2	0,0029
264	:ЗУ1.264	Костромская область, город Кострома, улица Магистральная, в районе дома 77, ГПК 173, бокс 215	Размещение гаражей для собственных нужд	2.7.2	0,0024
265	:ЗУ1.265	Костромская область, город Кострома, улица Магистральная, в районе дома 77, ГПК 173, бокс 216	Размещение гаражей для собственных нужд	2.7.2	0,0025
266	:ЗУ1.266	Костромская область, город Кострома, улица Магистральная, в районе дома 77, ГПК 173, бокс 217	Размещение гаражей для собственных нужд	2.7.2	0,0025
267	:ЗУ1.267	Костромская область, город Кострома, улица Магистральная, в районе дома 77, ГПК 173, бокс 218	Размещение гаражей для собственных нужд	2.7.2	0,0025
268	:ЗУ1.268	Костромская область, город Кострома, улица Магистральная, в районе дома 77, ГПК 173, бокс 219	Размещение гаражей для собственных нужд	2.7.2	0,0025
269	:ЗУ1.269	Костромская область, город Кострома, улица Магистральная, в районе дома 77, ГПК 173, бокс 220	Размещение гаражей для собственных нужд	2.7.2	0,0025
270	:ЗУ1.270	Костромская область, город Кострома, улица Магистральная, в районе дома 77, ГПК 173, бокс 221	Размещение гаражей для собственных нужд	2.7.2	0,0025

271	:ЗУ1.271	Костромская область, город Кострома, улица Магистральная, в районе дома 77, ГПК 173, бокс 222	Размещение гаражей для собственных нужд	2.7.2	0,0025
272	:ЗУ1.272	Костромская область, город Кострома, улица Магистральная, в районе дома 77, ГПК 173, бокс 223	Размещение гаражей для собственных нужд	2.7.2	0,0025
273	:ЗУ1.273	Костромская область, город Кострома, улица Магистральная, в районе дома 77, ГПК 173, бокс 224	Размещение гаражей для собственных нужд	2.7.2	0,0025
274	:ЗУ1.274	Костромская область, город Кострома, улица Магистральная, в районе дома 77, ГПК 173, бокс 225	Размещение гаражей для собственных нужд	2.7.2	0,0025
275	:ЗУ1.275	Костромская область, город Кострома, улица Магистральная, в районе дома 77, ГПК 173, бокс 226	Размещение гаражей для собственных нужд	2.7.2	0,0025
276	:ЗУ1.276	Костромская область, город Кострома, улица Магистральная, в районе дома 77, ГПК 173, бокс 227	Размещение гаражей для собственных нужд	2.7.2	0,0026
277	:ЗУ1.277	Костромская область, город Кострома, улица Магистральная, в районе дома 77, ГПК 173, бокс 228	Размещение гаражей для собственных нужд	2.7.2	0,0025
278	:ЗУ1.278	Костромская область, город Кострома, улица Магистральная, в районе дома 77, ГПК 173, бокс 229	Размещение гаражей для собственных нужд	2.7.2	0,0024
279	:ЗУ1.279	Костромская область, город Кострома, улица Магистральная, в районе дома 77, ГПК 173, бокс 230	Размещение гаражей для собственных нужд	2.7.2	0,0025
280	:ЗУ1.280	Костромская область, город Кострома, улица Магистральная, в районе дома 77, ГПК 173, бокс 231	Размещение гаражей для собственных нужд	2.7.2	0,0026
281	:ЗУ1.281	Костромская область, город Кострома, улица Магистральная, в районе дома 77, ГПК 173, бокс 232	Размещение гаражей для собственных нужд	2.7.2	0,0026
282	:ЗУ1.282	Костромская область, город Кострома, улица Магистральная, в районе дома 77, ГПК 173, бокс 233	Размещение гаражей для собственных нужд	2.7.2	0,0026
283	:ЗУ1.283	Костромская область, город Кострома, улица	Размещение гаражей для собственных нужд	2.7.2	0,0027

		Магистральная, в районе дома 77, ГПК 173, бокс 234			
284	:ЗУ1.284	Костромская область, город Кострома, улица Магистральная, в районе дома 77, ГПК 173, бокс 235	Размещение гаражей для собственных нужд	2.7.2	0,0042
285	:ЗУ1.285	Костромская область, город Кострома, улица Магистральная, в районе дома 77, ГПК 173, бокс 236	Размещение гаражей для собственных нужд	2.7.2	0,0042
286	:ЗУ1.286	Костромская область, город Кострома, улица Магистральная, в районе дома 77, ГПК 173, бокс 237	Размещение гаражей для собственных нужд	2.7.2	0,0024
287	:ЗУ1.287	Костромская область, город Кострома, улица Магистральная, в районе дома 77, ГПК 173, бокс 238	Размещение гаражей для собственных нужд	2.7.2	0,0024
288	:ЗУ1.288	Костромская область, город Кострома, улица Магистральная, в районе дома 77, ГПК 173, бокс 239	Размещение гаражей для собственных нужд	2.7.2	0,0025
289	:ЗУ1.289	Костромская область, город Кострома, улица Магистральная, в районе дома 77, ГПК 173, бокс 240	Размещение гаражей для собственных нужд	2.7.2	0,0024
290	:ЗУ1.290	Костромская область, город Кострома, улица Магистральная, в районе дома 77, ГПК 173, бокс 241	Размещение гаражей для собственных нужд	2.7.2	0,0026
291	:ЗУ1.291	Костромская область, город Кострома, улица Магистральная, в районе дома 77, ГПК 173, бокс 242	Размещение гаражей для собственных нужд	2.7.2	0,0025
292	:ЗУ1.292	Костромская область, город Кострома, улица Магистральная, в районе дома 77, ГПК 173, бокс 243	Размещение гаражей для собственных нужд	2.7.2	0,0024
293	:ЗУ1.293	Костромская область, город Кострома, улица Магистральная, в районе дома 77, ГПК 173, бокс 244	Размещение гаражей для собственных нужд	2.7.2	0,0024
294	:ЗУ1.294	Костромская область, город Кострома, улица Магистральная, в районе дома 77, ГПК 173, бокс 245	Размещение гаражей для собственных нужд	2.7.2	0,0025
295	:ЗУ1.295	Костромская область, город Кострома, улица Магистральная, в районе дома 77, ГПК 173, бокс 246	Размещение гаражей для собственных нужд	2.7.2	0,0024

296	:ЗУ1.296	Костромская область, город Кострома, улица Магистральная, в районе дома 77, ГПК 173, бокс 247	Размещение гаражей для собственных нужд	2.7.2	0,0024
297	:ЗУ1.297	Костромская область, город Кострома, улица Магистральная, в районе дома 77, ГПК 173, бокс 248	Размещение гаражей для собственных нужд	2.7.2	0,0024
298	:ЗУ1.298	Костромская область, город Кострома, улица Магистральная, в районе дома 77, ГПК 173, бокс 249	Размещение гаражей для собственных нужд	2.7.2	0,0024
299	:ЗУ1.299	Костромская область, город Кострома, улица Магистральная, в районе дома 77, ГПК 173, бокс 250	Размещение гаражей для собственных нужд	2.7.2	0,0025
300	:ЗУ1.300	Костромская область, город Кострома, улица Магистральная, в районе дома 77, ГПК 173, бокс 251	Размещение гаражей для собственных нужд	2.7.2	0,0025
301	:ЗУ1.301	Костромская область, город Кострома, улица Магистральная, в районе дома 77, ГПК 173, бокс 252	Размещение гаражей для собственных нужд	2.7.2	0,0025
302	:ЗУ1.302	Костромская область, город Кострома, улица Магистральная, в районе дома 77, ГПК 173, бокс 253	Размещение гаражей для собственных нужд	2.7.2	0,0025
303	:ЗУ1.303	Костромская область, город Кострома, улица Магистральная, в районе дома 77, ГПК 173, бокс 254	Размещение гаражей для собственных нужд	2.7.2	0,0027
304	:ЗУ1.304	Костромская область, город Кострома, улица Магистральная, в районе дома 77, ГПК 173, бокс 255	Размещение гаражей для собственных нужд	2.7.2	0,0025
305	:ЗУ1.305	Костромская область, город Кострома, улица Магистральная, в районе дома 77, ГПК 173, бокс 256	Размещение гаражей для собственных нужд	2.7.2	0,0025
306	:ЗУ1.306	Костромская область, город Кострома, улица Магистральная, в районе дома 77, ГПК 173, бокс 257	Размещение гаражей для собственных нужд	2.7.2	0,0025
307	:ЗУ1.307	Костромская область, город Кострома, улица Магистральная, в районе дома 77, ГПК 173, бокс 258	Размещение гаражей для собственных нужд	2.7.2	0,0025
308	:ЗУ1.308	Костромская область, город Кострома, улица	Размещение гаражей для собственных нужд	2.7.2	0,0026

		Магистральная, в районе дома 77, ГПК 173, бокс 259			
309	:ЗУ1.309	Костромская область, город Кострома, улица Магистральная, в районе дома 77, ГПК 173, бокс 260	Размещение гаражей для собственных нужд	2.7.2	0,0027
310	:ЗУ1.310	Костромская область, город Кострома, улица Магистральная, в районе дома 77, ГПК 173, бокс 261	Размещение гаражей для собственных нужд	2.7.2	0,0024
311	:ЗУ1.311	Костромская область, город Кострома, улица Магистральная, в районе дома 77, ГПК 173, бокс 262	Размещение гаражей для собственных нужд	2.7.2	0,0024
312	:ЗУ1.312	Костромская область, город Кострома, улица Магистральная, в районе дома 77, ГПК 173, бокс 263	Размещение гаражей для собственных нужд	2.7.2	0,0025
313	:ЗУ1.313	Костромская область, город Кострома, улица Магистральная, в районе дома 77, ГПК 173, бокс 264	Размещение гаражей для собственных нужд	2.7.2	0,0024
314	:ЗУ1.314	Костромская область, город Кострома, улица Магистральная, в районе дома 77, ГПК 173, бокс 265	Размещение гаражей для собственных нужд	2.7.2	0,0025
315	:ЗУ1.315	Костромская область, город Кострома, улица Магистральная, в районе дома 77, ГПК 173, бокс 266	Размещение гаражей для собственных нужд	2.7.2	0,0024
316	:ЗУ1.316	Костромская область, город Кострома, улица Магистральная, в районе дома 77, ГПК 173, бокс 267	Размещение гаражей для собственных нужд	2.7.2	0,0026
317	:ЗУ1.317	Костромская область, город Кострома, улица Магистральная, в районе дома 77, ГПК 173, бокс 268	Размещение гаражей для собственных нужд	2.7.2	0,0025
318	:ЗУ1.318	Костромская область, город Кострома, улица Магистральная, в районе дома 77, ГПК 173, бокс 269	Размещение гаражей для собственных нужд	2.7.2	0,0025
319	:ЗУ1.319	Костромская область, город Кострома, улица Магистральная, в районе дома 77, ГПК 173, бокс 270	Размещение гаражей для собственных нужд	2.7.2	0,0024
320	:ЗУ1.320	Костромская область, город Кострома, улица Магистральная, в районе дома 77, ГПК 173, бокс 271	Размещение гаражей для собственных нужд	2.7.2	0,0024

321	:ЗУ1.321	Костромская область, город Кострома, улица Магистральная, в районе дома 77, ГПК 173, бокс 272	Размещение гаражей для собственных нужд	2.7.2	0,0026
322	:ЗУ1.322	Костромская область, город Кострома, улица Магистральная, в районе дома 77, ГПК 173, бокс 273	Размещение гаражей для собственных нужд	2.7.2	0,0025
323	:ЗУ1.323	Костромская область, город Кострома, улица Магистральная, в районе дома 77, ГПК 173, бокс 274	Размещение гаражей для собственных нужд	2.7.2	0,0024
324	:ЗУ1.324	Костромская область, город Кострома, улица Магистральная, в районе дома 77, ГПК 173, бокс 275	Размещение гаражей для собственных нужд	2.7.2	0,0023
325	:ЗУ1.325	Костромская область, город Кострома, улица Магистральная, в районе дома 77, ГПК 173, бокс 276	Размещение гаражей для собственных нужд	2.7.2	0,0026
326	:ЗУ1.326	Костромская область, город Кострома, улица Магистральная, в районе дома 77, ГПК 173, бокс 277	Размещение гаражей для собственных нужд	2.7.2	0,0024
327	:ЗУ1.327	Костромская область, город Кострома, улица Магистральная, в районе дома 77, ГПК 173, бокс 278	Размещение гаражей для собственных нужд	2.7.2	0,0026
328	:ЗУ1.328	Костромская область, город Кострома, улица Магистральная, в районе дома 77, ГПК 173, бокс 279	Размещение гаражей для собственных нужд	2.7.2	0,0024
329	:ЗУ1.329	Костромская область, город Кострома, улица Магистральная, в районе дома 77, ГПК 173, бокс 280	Размещение гаражей для собственных нужд	2.7.2	0,0026
330	:ЗУ1.330	Костромская область, город Кострома, улица Магистральная, в районе дома 77, ГПК 173, бокс 281	Размещение гаражей для собственных нужд	2.7.2	0,0026
331	:ЗУ1.331	Костромская область, город Кострома, улица Магистральная, в районе дома 77, ГПК 173, бокс 282	Размещение гаражей для собственных нужд	2.7.2	0,0026
332	:ЗУ1.332	Костромская область, город Кострома, улица Магистральная, в районе дома 77, ГПК 173, бокс 283	Размещение гаражей для собственных нужд	2.7.2	0,0025
333	:ЗУ1.333	Костромская область, город Кострома, улица	Размещение гаражей для собственных нужд	2.7.2	0,0025

		Магистральная, в районе дома 77, ГПК 173, бокс 284			
334	:ЗУ1.334	Костромская область, город Кострома, улица Магистральная, в районе дома 77, ГПК 173, бокс 285	Размещение гаражей для собственных нужд	2.7.2	0,0025
335	:ЗУ1.335	Костромская область, город Кострома, улица Магистральная, в районе дома 77, ГПК 173, бокс 286	Размещение гаражей для собственных нужд	2.7.2	0,0025
336	:ЗУ1.336	Костромская область, город Кострома, улица Магистральная, в районе дома 77, ГПК 173, бокс 287	Размещение гаражей для собственных нужд	2.7.2	0,0024
337	:ЗУ1.337	Костромская область, город Кострома, улица Магистральная, в районе дома 77, ГПК 173, бокс 288	Размещение гаражей для собственных нужд	2.7.2	0,0024
338	:ЗУ1.338	Костромская область, город Кострома, улица Магистральная, в районе дома 77, ГПК 173, бокс 289	Размещение гаражей для собственных нужд	2.7.2	0,0024
339	:ЗУ1.339	Костромская область, город Кострома, улица Магистральная, в районе дома 77, ГПК 173, бокс 290	Размещение гаражей для собственных нужд	2.7.2	0,0024
340	:ЗУ1.340	Костромская область, город Кострома, улица Магистральная, в районе дома 77, ГПК 173, бокс 291	Размещение гаражей для собственных нужд	2.7.2	0,0027
341	:ЗУ1.341	Костромская область, город Кострома, улица Магистральная, в районе дома 77, ГПК 173, бокс 292	Размещение гаражей для собственных нужд	2.7.2	0,0025
342	:ЗУ1.342	Костромская область, город Кострома, улица Магистральная, в районе дома 77, ГПК 173, бокс 293	Размещение гаражей для собственных нужд	2.7.2	0,0025
343	:ЗУ1.343	Костромская область, город Кострома, улица Магистральная, в районе дома 77, ГПК 173, бокс 294	Размещение гаражей для собственных нужд	2.7.2	0,0026
344	:ЗУ1.344	Костромская область, город Кострома, улица Магистральная, в районе дома 77, ГПК 173, бокс 295	Размещение гаражей для собственных нужд	2.7.2	0,0025
345	:ЗУ1.345	Костромская область, город Кострома, улица Магистральная, в районе дома 77, ГПК 173, бокс 296	Размещение гаражей для собственных нужд	2.7.2	0,0026

346	:ЗУ1.346	Костромская область, город Кострома, улица Магистральная, в районе дома 77, ГПК 173, бокс 297	Размещение гаражей для собственных нужд	2.7.2	0,0027
347	:ЗУ1.347	Костромская область, город Кострома, улица Магистральная, в районе дома 77, ГПК 173, бокс 298	Размещение гаражей для собственных нужд	2.7.2	0,0028
348	:ЗУ1.348	Костромская область, город Кострома, улица Магистральная, в районе дома 77, ГПК 173, бокс 299	Размещение гаражей для собственных нужд	2.7.2	0,0027
349	:ЗУ1.349	Костромская область, город Кострома, улица Магистральная, в районе дома 77, ГПК 173, бокс 300	Размещение гаражей для собственных нужд	2.7.2	0,0026
350	:ЗУ1.350	Костромская область, город Кострома, улица Магистральная, в районе дома 77, ГПК 173, бокс 301	Размещение гаражей для собственных нужд	2.7.2	0,0026
351	:ЗУ1.351	Костромская область, город Кострома, улица Магистральная, в районе дома 77, ГПК 173, бокс 302	Размещение гаражей для собственных нужд	2.7.2	0,0026
352	:ЗУ1.352	Костромская область, город Кострома, улица Магистральная, в районе дома 77, ГПК 173, бокс 303	Размещение гаражей для собственных нужд	2.7.2	0,0026
353	:ЗУ1.353	Костромская область, город Кострома, улица Магистральная, в районе дома 77, ГПК 173, бокс 304	Размещение гаражей для собственных нужд	2.7.2	0,0026
354	:ЗУ1.354	Костромская область, город Кострома, улица Магистральная, в районе дома 77, ГПК 173, бокс 305	Размещение гаражей для собственных нужд	2.7.2	0,0026
355	:ЗУ1.355	Костромская область, город Кострома, улица Магистральная, в районе дома 77, ГПК 173, бокс 306	Размещение гаражей для собственных нужд	2.7.2	0,0026
356	:ЗУ1.356	Костромская область, город Кострома, улица Магистральная, в районе дома 77, ГПК 173, бокс 307	Размещение гаражей для собственных нужд	2.7.2	0,0026
357	:ЗУ1.357	Костромская область, город Кострома, улица Магистральная, в районе дома 77, ГПК 173, бокс 308	Размещение гаражей для собственных нужд	2.7.2	0,0025
358	:ЗУ1.358	Костромская область, город Кострома, улица	Размещение гаражей для собственных нужд	2.7.2	0,0026

		Магистральная, в районе дома 77, ГПК 173, бокс 309			
359	:ЗУ1.359	Костромская область, город Кострома, улица Магистральная, в районе дома 77, ГПК 173, бокс 310	Размещение гаражей для собственных нужд	2.7.2	0,0028
360	:ЗУ1.360	Костромская область, город Кострома, улица Магистральная, в районе дома 77, ГПК 173, бокс 311	Размещение гаражей для собственных нужд	2.7.2	0,0026
361	:ЗУ1.361	Костромская область, город Кострома, улица Магистральная, в районе дома 77, ГПК 173, бокс 312	Размещение гаражей для собственных нужд	2.7.2	0,0025
362	:ЗУ1.362	Костромская область, город Кострома, улица Магистральная, в районе дома 77, ГПК 173, бокс 313	Размещение гаражей для собственных нужд	2.7.2	0,0026
363	:ЗУ1.363	Костромская область, город Кострома, улица Магистральная, в районе дома 77, ГПК 173, бокс 314	Размещение гаражей для собственных нужд	2.7.2	0,0027
364	:ЗУ1.364	Костромская область, город Кострома, улица Магистральная, в районе дома 77, ГПК 173, бокс 315	Размещение гаражей для собственных нужд	2.7.2	0,0028
365	:ЗУ1.365	Костромская область, город Кострома, улица Магистральная, в районе дома 77, ГПК 173, бокс 316	Размещение гаражей для собственных нужд	2.7.2	0,0028
366	:ЗУ1.366	Костромская область, город Кострома, улица Магистральная, в районе дома 77, ГПК 173, бокс 317	Размещение гаражей для собственных нужд	2.7.2	0,0027
367	:ЗУ1.367	Костромская область, город Кострома, улица Магистральная, в районе дома 77, ГПК 173, бокс 318	Размещение гаражей для собственных нужд	2.7.2	0,0026
368	:ЗУ1.368	Костромская область, город Кострома, улица Магистральная, в районе дома 77, ГПК 173, бокс 319	Размещение гаражей для собственных нужд	2.7.2	0,0027
369	:ЗУ1.369	Костромская область, город Кострома, улица Магистральная, в районе дома 77, ГПК 173, бокс 320	Размещение гаражей для собственных нужд	2.7.2	0,0026
370	:ЗУ1.370	Костромская область, город Кострома, улица Магистральная, в районе дома 77, ГПК 173, бокс 321	Размещение гаражей для собственных нужд	2.7.2	0,0025

371	:ЗУ1.371	Костромская область, город Кострома, улица Магистральная, в районе дома 77, ГПК 173, бокс 322	Размещение гаражей для собственных нужд	2.7.2	0,0025
372	:ЗУ1.372	Костромская область, город Кострома, улица Магистральная, в районе дома 77, ГПК 173, бокс 323	Размещение гаражей для собственных нужд	2.7.2	0,0028
373	:ЗУ1.373	Костромская область, город Кострома, улица Магистральная, в районе дома 77, ГПК 173, бокс 324	Размещение гаражей для собственных нужд	2.7.2	0,0025
374	:ЗУ1.374	Костромская область, город Кострома, улица Магистральная, в районе дома 77, ГПК 173, бокс 325	Размещение гаражей для собственных нужд	2.7.2	0,0026
375	:ЗУ1.375	Костромская область, город Кострома, улица Магистральная, в районе дома 77, ГПК 173, бокс 326	Размещение гаражей для собственных нужд	2.7.2	0,0027
376	:ЗУ1.376	Костромская область, город Кострома, улица Магистральная, в районе дома 77, ГПК 173, бокс 327	Размещение гаражей для собственных нужд	2.7.2	0,0027
377	:ЗУ1.377	Костромская область, город Кострома, улица Магистральная, в районе дома 77, ГПК 173, бокс 328	Размещение гаражей для собственных нужд	2.7.2	0,0028
378	:ЗУ1.378	Костромская область, город Кострома, улица Магистральная, в районе дома 77, ГПК 173, бокс 329	Размещение гаражей для собственных нужд	2.7.2	0,0025
379	:ЗУ1.379	Костромская область, город Кострома, улица Магистральная, в районе дома 77, ГПК 173, бокс 330	Размещение гаражей для собственных нужд	2.7.2	0,0026
380	:ЗУ1.380	Костромская область, город Кострома, улица Магистральная, в районе дома 77, ГПК 173, бокс 331	Размещение гаражей для собственных нужд	2.7.2	0,0025
381	:ЗУ1.381	Костромская область, город Кострома, улица Магистральная, в районе дома 77, ГПК 173, бокс 332	Размещение гаражей для собственных нужд	2.7.2	0,0024
382	:ЗУ1.382	Костромская область, город Кострома, улица Магистральная, в районе дома 77, ГПК 173, бокс 333	Размещение гаражей для собственных нужд	2.7.2	0,0025
383	:ЗУ1.383	Костромская область, город Кострома, улица	Размещение гаражей для собственных нужд	2.7.2	0,0026

		Магистральная, в районе дома 77, ГПК 173, бокс 334			
384	:ЗУ1.384	Костромская область, город Кострома, улица Магистральная, в районе дома 77, ГПК 173, бокс 335	Размещение гаражей для собственных нужд	2.7.2	0,0026
385	:ЗУ1.385	Костромская область, город Кострома, улица Магистральная, в районе дома 77, ГПК 173, бокс 336	Размещение гаражей для собственных нужд	2.7.2	0,0026
386	:ЗУ1.386	Костромская область, город Кострома, улица Магистральная, в районе дома 77, ГПК 173, бокс 337	Размещение гаражей для собственных нужд	2.7.2	0,0025
387	:ЗУ1.387	Костромская область, город Кострома, улица Магистральная, в районе дома 77, ГПК 173, бокс 338	Размещение гаражей для собственных нужд	2.7.2	0,0025
388	:ЗУ1.388	Костромская область, город Кострома, улица Магистральная, в районе дома 77, ГПК 173, бокс 339	Размещение гаражей для собственных нужд	2.7.2	0,0026
389	:ЗУ1.389	Костромская область, город Кострома, улица Магистральная, в районе дома 77, ГПК 173, бокс 340	Размещение гаражей для собственных нужд	2.7.2	0,0026
390	:ЗУ1.390	Костромская область, город Кострома, улица Магистральная, в районе дома 77, ГПК 173, бокс 341	Размещение гаражей для собственных нужд	2.7.2	0,0024
391	:ЗУ1.391	Костромская область, город Кострома, улица Магистральная, в районе дома 77, ГПК 173, бокс 342	Размещение гаражей для собственных нужд	2.7.2	0,0024
392	:ЗУ1.392	Костромская область, город Кострома, улица Магистральная, в районе дома 77, ГПК 173, бокс Рн	Размещение гаражей для собственных нужд	2.7.2	0,0038

Таблица 2 «Перечень и сведения о площади образуемых земельных участков, которые будут отнесены к территориям общего пользования или имуществу общего пользования, в том числе в отношении которых предполагаются резервирование и (или) изъятие для государственных или муниципальных нужд, а также их видах разрешенного использования в соответствии с проектом планировки территории».

№ п/п	Кадастровый и /или/ условный номер земельного участка	Адрес (описание местоположение) земельного участка	Наименование вида разрешенного использования земельного участка в соответствии с правилами землепользования и застройки	Код (числовое обозначение) вида разрешенного использования земельного участка в соответствии с классификатором видов разрешенного использования	Площадь земельного участка, га
1	2	3	4	5	6
1	:ЗУ43	Костромская область, город Кострома	Земельные участки (территории) общего пользования	12.0	3,6009
2	:ЗУ44	Костромская область, район Костромской, город Кострома	Земельные участки (территории) общего пользования	12.0	6,2752
3	:ЗУ45	Костромская область, город Кострома	Земельные участки (территории) общего пользования	12.0	1,5007
4	:ЗУ46	Костромская область, город Кострома	Земельные участки (территории) общего пользования	12.0	0, 1080
5	:ЗУ47	Костромская область, город Кострома	Земельные участки (территории) общего пользования	12.0	0,0958
6	:ЗУ48	Костромская область, город Кострома	Земельные участки (территории) общего пользования	12.0	1,1507
7	:ЗУ57	Костромская область, город Кострома	Земельные участки (территории) общего пользования	12.0	5,9633
8	:ЗУ58	Костромская область, город Кострома	Земельные участки (территории) общего пользования	12.0	0, 1097
9	:ЗУ59	Костромская область, город Кострома	Земельные участки (территории) общего пользования	12.0	1,6657
10	:ЗУ62	Костромская область, город Кострома	Земельные участки (территории) общего пользования	12.0	0,9318
11	:ЗУ78	Костромская область, город Кострома	Земельные участки (территории) общего пользования	12.0	0,7218
12	:ЗУ79	Костромская область, город Кострома	Земельные участки (территории) общего пользования	12.0	0,8674

13	:ЗУ80	Костромская область, город Кострома	Земельные участки (территории) общего пользования	12.0	0,1646
14	:ЗУ81	Костромская область, город Кострома	Земельные участки (территории) общего пользования	12.0	1,8535
15	:ЗУ82	Костромская область, город Кострома	Земельные участки (территории) общего пользования	12.0	0,1434
16	:ЗУ83	Костромская область, район Костромской, город Кострома, улица Магистральная, в районе дома 77	Земельные участки (территории) общего пользования	12.0	0,3202
17	:ЗУ84	Российская Федерация, Костромская область, город Кострома	Земельные участки (территории) общего пользования	12.0	3,5581
18	:ЗУ85	Костромская область, город Кострома, озелененная территория с двумя прудами вдоль улицы Радиозаводской	Земельные участки (территории) общего пользования	12.0	5,1157
19	:ЗУ87	Костромская область, город Кострома	Земельные участки (территории) общего пользования	12.0	0,0651
20	:ЗУ88	Костромская область, город Кострома	Земельные участки (территории) общего пользования	12.0	0,8209
21	:ЗУ90	Костромская область, город Кострома	Земельные участки (территории) общего пользования	12.0	0,0107
22	:ЗУ91	Костромская область, город Кострома	Земельные участки (территории) общего пользования	12.0	0,0537
23	:ЗУ92	Костромская область, город Кострома	Земельные участки (территории) общего пользования	12.0	0,8609
24	:ЗУ93	Костромская область, город Кострома	Земельные участки (территории) общего пользования	12.0	0,0312
25	:ЗУ94	Костромская область, город Кострома	Земельные участки (территории) общего пользования	12.0	0,2474

26	:ЗУ95	Костромская область, город Кострома	Земельные участки (территории) общего пользования	12.0	0, 1238
27	:ЗУ96	Костромская область, город Кострома	Земельные участки (территории) общего пользования	12.0	0, 1107
28	:ЗУ97	Костромская область, город Кострома	Земельные участки (территории) общего пользования	12.0	0, 1924
29	:ЗУ98	Костромская область, город Кострома	Земельные участки (территории) общего пользования	12.0	0, 1302
30	:ЗУ99	Костромская область, город Кострома	Земельные участки (территории) общего пользования	12.0	0,0237
31	:ЗУ100	Костромская область, город Кострома	Земельные участки (территории) общего пользования	12.0	0, 4989
32	:ЗУ101	Костромская область, город Кострома	Земельные участки (территории) общего пользования	12.0	0,0845
33	:ЗУ102	Костромская область, город Кострома	Земельные участки (территории) общего пользования	12.0	0,2083
34	:ЗУ103	Костромская область, город Кострома	Земельные участки (территории) общего пользования	12.0	0, 1570

2. Координаты характерных точек границ образуемых земельных участков.

Координаты характерных точек границ образуемого земельного участка (:ЗУ1) представлены в каталоге координат (таблица 3)

Каталог координат характерных точек границ земельного участка (:ЗУ1)

Таблица 3

Обозначение характерных точек границ	Координаты, м		Средняя квадратическая погрешность
	X	Y	
1	2	3	4
н1	286203. 40	1211414.15	0.10
н2	286148.56	1211481.38	0.10
н3	286081. 70	1211472.94	0.10
н4	286092.06	1211390.90	0.10
н5	286176.08	1211401.53	0.10
н6	286185.32	1211403.62	0.10
н7	286193.16	1211406.98	0.10
н8	286201.04	1211412.23	0.10
н1	286203. 40	1211414.15	0.10

Координаты характерных точек границ образуемого земельного участка (:ЗУ2) представлены в каталоге координат (таблица 4)

Каталог координат характерных точек границ земельного участка (:ЗУ2)

Таблица 4

Обозначение характерных точек границ	Координаты, м		Средняя квадратическая погрешность
	X	Y	
1	2	3	4
н9	286282.73	1211478.88	0.10
н10	286253.04	1211515.27	0.10
н11	286230.03	1211496.50	0.10
н 12	286204.88	1211527.33	0.10
н13	286160.16	1211490.88	0.10
н2	286148.56	1211481.38	0.10
н1	286203. 40	1211414.15	0.10
н9	286282.73	1211478.88	0.10

Координаты характерных точек границ образуемого земельного участка (:ЗУ3) представлены в каталоге координат (таблица 5)

Каталог координат характерных точек границ земельного участка (:ЗУ3)

Таблица 5

Обозначение характерных точек границ	Координаты, м		Средняя квадратическая погрешность
	X	Y	
1	2	3	4
н14	286317.91	1211507.57	0.10
н15	286237.70	1211604.57	0.10
н16	286203.18	1211576.41	0.10
н17	286209.18	1211569.05	0.10
н18	286186.16	1211550.28	0.10
н 12	286204.88	1211527.33	0.10
н11	286230.03	1211496.50	0.10
н10	286253.04	1211515.27	0.10
н9	286282.73	1211478.88	0.10
н14	286317.91	1211507.57	0.10

Координаты характерных точек границ образуемого земельного участка (:ЗУ4) представлены в каталоге координат (таблица 6)

Каталог координат характерных точек границ земельного участка (:ЗУ4)

Таблица 6

Обозначение характерных точек границ	Координаты, м		Средняя квадратическая погрешность
	X	Y	
1	2	3	4
н 12	286204.88	1211527.33	0.10
н18	286186.16	1211550.28	0.10
н17	286209.18	1211569.05	0.10
н16	286203.18	1211576.41	0.10

н19	286198.75	1211581.84	0.10
н20	286172.30	1211614.26	0.10
н21	286092.96	1211549.54	0.10
н22	286117.56	1211519.38	0.10
н23	286139.06	1211493.02	0.10
н24	286150.68	1211502.50	0.10
н13	286160.16	1211490.88	0.10
н 12	286204.88	1211527.33	0.10

Координаты характерных точек границ образуемого земельного участка (:ЗУ5) представлены в каталоге координат (таблица 7)

Каталог координат характерных точек границ земельного участка (:ЗУ5)

Таблица 7

Обозначение характерных точек границ	Координаты, м		Средняя квадратическая погрешность
	X	Y	
1	2	3	4
н25	286233.24	1211609.97	0.10
н26	286171.29	1211684.88	0.10
н27	286104.73	1211630.59	0.10
н30	286073.35	1211626.62	0.10
н21	286092.96	1211549.54	0.10
н20	286172.30	1211614.26	0.10
н19	286198.75	1211581.84	0.10
н25	286233.24	1211609.97	0.10

Координаты характерных точек границ образуемого земельного участка (:ЗУ6) представлены в каталоге координат (таблица 8)

Каталог координат характерных точек границ земельного участка (:ЗУ6)

Таблица 8

Обозначение характерных точек границ	Координаты, м		Средняя квадратическая погрешность положения
	X	Y	
1	2	3	4
н26	286171.29	1211684.88	0.10
н29	286150.59	1211709.92	0.10
н308	286141.01	1211722.01	0.10
н309	286131.82	1211734.52	0.10
н310	286122.21	1211748.62	0.10
н311	286106.85	1211744.16	0.10
н312	286089.52	1211740.25	0.10
н32	286078.60	1211738.38	0.10
н33	286048.58	1211734.54	0.10
н34	286056.47	1211672.08	0.10
н35	286071.35	1211673.93	0.10

н36	286073.20	1211659.05	0.10
н37	286051.04	1211661.40	0.10
н28	286062.39	1211625.24	0.10
н30	286073.35	1211626.62	0.10
н27	286104.73	1211630.59	0.10
н26	286171.29	1211684.88	0.10

Координаты характерных точек границ образуемого земельного участка (:ЗУ7) представлены в каталоге координат (таблица 9)

Каталог координат характерных точек границ земельного участка (:ЗУ7)

Таблица 9

Обозначение характерных точек границ	Координаты, м		Средняя квадратическая погрешность
	X	Y	
1	2	3	4
н2	286148.56	1211481.38	0.10
н23	286139.06	1211493.02	0.10
н22	286117.56	1211519.38	0.10
н38	286022.04	1211507.32	0.10
н39	286052.95	1211385.99	0.10
н4	286092.06	1211390.90	0.10
н3	286081.70	1211472.94	0.10
н2	286148.56	1211481.38	0.10

Координаты характерных точек границ образуемого земельного участка (:ЗУ8) представлены в каталоге координат (таблица 10)

Каталог координат характерных точек границ земельного участка (:ЗУ8)

Таблица 10

Обозначение характерных точек границ	Координаты, м		Средняя квадратическая погрешность
	X	Y	
1	2	3	4
н22	286117.56	1211519.38	0.10
н21	286092.96	1211549.54	0.10
н30	286073.35	1211626.62	0.10
н28	286062.39	1211625.24	0.10
н41	285994.27	1211616.64	0.10
н38	286022.04	1211507.32	0.10
н22	286117.56	1211519.38	0.10

Координаты характерных точек границ образуемого земельного участка (:ЗУ9) представлены в каталоге координат (таблица 11)

Каталог координат характерных точек границ земельного участка (:ЗУ9)

Таблица 11

Обозначение характерных точек границ	Координаты, м		Средняя квадратическая погрешность
	X	Y	
1	2	3	4

н28	286062.39	1211625.24	0.10
н37	286058.36	1211657.18	0.10
н34	286056.47	1211672.08	0.10
н33	286048.58	1211734.54	0.10
н42	285966.91	1211724.19	0.10
н41	285994.27	1211616.64	0.10
н28	286062.39	1211625.24	0.10

Координаты характерных точек границ образуемого земельного участка (:ЗУ10) представлены в каталоге координат (таблица 12)

Каталог координат характерных точек границ земельного участка (:ЗУ10)

Таблица 12

Обозначение характерных точек границ	Координаты, м		Средняя квадратическая погрешность
	X	Y	
1	2	3	4
н43	286036.52	1211229.01	0.10
н44	286028.90	1211289.27	0.10
н45	286023.94	1211288.64	0.10
н46	286018.67	1211330.34	0.10
н47	285879.32	1211312.74	0.10
н48	285892.21	1211210.79	0.10
н43	286036.52	1211229.01	0.10

Координаты характерных точек границ образуемого земельного участка (:ЗУ11) представлены в каталоге координат (таблица 13)

Каталог координат характерных точек границ земельного участка (:ЗУ11)

Таблица 13

Обозначение характерных точек границ	Координаты, м		Средняя квадратическая погрешность
	X	Y	
1	2	3	4
н49	285882.28	1211209.53	0.10
н50	285864.71	1211348.69	0.10
н51	285849.83	1211346.81	0.10
н52	285847.99	1211361.39	0.10
н53	285846.11	1211376.27	0.10
н54	285812.95	1211372.08	0.10
н55	285818.93	1211324.79	0.10
н56	285793.93	1211321.63	0.10
н57	285798.61	1211284.51	0.10
н58	285802.99	1211249.83	0.10
н59	285825.32	1211252.65	0.10
н60	285831.57	1211203.13	0.10

Координаты характерных точек границ образуемого земельного участка (:ЗУ12) представлены в каталоге координат (таблица 14)

Каталог координат характерных точек границ земельного участка (:ЗУ12)**Таблица 14**

Обозначение характерных точек границ	Координаты, м		Средняя квадратическая погрешность
	X	Y	
1	2	3	4
н60	285831.57	1211203.13	
н59	285825.32	1211252.65	0.10
н58	285802.99	1211249.83	0.10
н57	285798.61	1211284.51	0.10
н61	285740.89	1211277.23	0.10
н62	285738.89	1211293.14	0.10
н63	285681.55	1211285.88	0.10
н64	285666.43	1211196.78	0.10
н65	285663.16	1211181.86	0.10
н60	285831.57	1211203.13	0.10

Координаты характерных точек границ образуемого земельного участка (:ЗУ13) представлены в каталоге координат (таблица 15)

Каталог координат характерных точек границ земельного участка (:ЗУ13)**Таблица 15**

Обозначение характерных точек границ	Координаты, м		Средняя квадратическая погрешность положения
	X	Y	
1	2	3	4
н55	285818.93	1211324.79	0.10
н54	285812.95	1211372.08	0.10
н66	285811.98	1211379.77	0.10
н69	285694.93	1211364.98	0.10
н63	285681.55	1211285.88	0.10
н62	285738.89	1211293.14	0.10
н61	285740.89	1211277.23	0.10
н57	285798.61	1211284.51	0.10
н56	285793.93	1211321.63	0.10
н55	285818.93	1211324.79	0.10

Координаты характерных точек границ образуемого земельного участка (:ЗУ14) представлены в каталоге координат (таблица 16)

Каталог координат характерных точек границ земельного участка (:ЗУ14)**Таблица 16**

Обозначение характерных точек границ	Координаты, м		Средняя квадратическая погрешность
	X	Y	
1	2	3	4
н66	285811.98	1211379.77	0.10

н277	285796.86	1211499.48	0.10
н67	285794.98	1211514.37	0.10
н68	285718.54	1211504.71	0.10
н69	285694.93	1211364.98	0.10
н66	285811.98	1211379.77	0.10

Координаты характерных точек границ образуемого земельного участка (:ЗУ15) представлены в каталоге координат (таблица 17)

Каталог координат характерных точек границ земельного участка (:ЗУ15)
Таблица 17

Обозначение характерных точек границ	Координаты, м		Средняя квадратическая погрешность
	X	Y	
1	2	3	4
н70	285948.56	1211611.67	0.10
н71	285938.35	1211651.91	0.10
н72	285946.10	1211653.88	0.10
н882	285929.46	1211719.47	0.10
н73	285852.96	1211709.79	0.10
н74	285866.61	1211601.32	0.10
н70	285948.56	1211611.67	0.10

Координаты характерных точек границ образуемого земельного участка (:ЗУ16) представлены в каталоге координат (таблица 18)

Каталог координат характерных точек границ земельного участка (:ЗУ16)
Таблица 18

Обозначение характерных точек границ	Координаты, м		Средняя квадратическая погрешность
	X	Y	
1	2	3	4
н74	285866.61	1211601.32	0.10
н73	285852.96	1211709.79	0.10
н75	285751.03	1211696.92	0.10
н76	285738.65	1211623.69	0.10
н77	285807.98	1211632.45	0.10
н78	285815.70	1211594.89	0.10
н271	285830.58	1211596.77	0.10
н74	285866.61	1211601.32	0.10

Координаты характерных точек границ образуемого земельного участка (:ЗУ17) представлены в каталоге координат (таблица 19)

Каталог координат характерных точек границ земельного участка (:ЗУ17)
Таблица 19

Обозначение характерных точек границ	Координаты, м		Средняя квадратическая погрешность
	X	Y	
1	2	3	4
н79	285824.50	1211525.15	0.10

н367	285817.58	1211579.99	0.10
н78	285815.70	1211594.89	0.10
н77	285810.91	1211632.82	0.10
н76	285738.65	1211623.69	0.10
н80	285719.76	1211511.92	0.10
н79	285824.50	1211525.15	0.10

Координаты характерных точек границ образуемого земельного участка (:ЗУ18) представлены в каталоге координат (таблица 20)

Таблица 20

Обозначение характерных точек границ	Координаты, м		Средняя квадратическая погрешность
	X	Y	
1	2	3	4
н81	286105.63	1211785.47	0.10
н82	286099.75	1211792.64	0.10
н83	286108.64	1211799.95	0.10
н84	286101.07	1211819.52	0.10
н85	286096.86	1211834.31	0.10
н86	286093.68	1211849.17	0.10
н87	286092.07	1211861.29	0.10
н88	286091.30	1211871.58	0.10
н89	286057.99	1211867.37	0.10
н90	286052.60	1211866.73	0.10
н91	286054.23	1211853.22	0.10
н92	286039.79	1211851.39	0.10
н93	286009.21	1211847.53	0.10
н94	286018.87	1211771.07	0.10
н95	286078.34	1211778.87	0.10
н96	286091.22	1211781.50	0.10
н81	286105.63	1211785.47	0.10

Координаты характерных точек границ образуемого земельного участка (:ЗУ19) представлены в каталоге координат (таблица 21)

Каталог координат характерных точек границ земельного участка (:ЗУ19)

Таблица 21

Обозначение характерных точек границ	Координаты, м		Средняя квадратическая погрешность
	X	Y	
1	2	3	4
н94	286018.87	1211771.07	0.10
н93	286009.21	1211847.53	0.10
н49	285992.83	1211845.47	0.10
н811	285990.80	1211861.40	0.10
н97	285940.86	1211855.09	0.10
н98	285943.46	1211822.01	0.10

н99	285947.03	1211792.22	0.10
н100	285951.77	1211762.59	0.10
н94	286018.87	1211771.07	0.10

Координаты характерных точек границ образуемого земельного участка (:ЗУ20) представлены в каталоге координат (таблица 22)

Каталог координат характерных точек границ земельного участка (:ЗУ20)

Таблица 22

Обозначение характерных точек границ	Координаты, м		Средняя квадратическая погрешность
	X	Y	
1	2	3	4
н89	286057.99	1211867.37	0.10
н101	286057.11	1211874.31	0.10
н102	286054.52	1211894.83	0.10
н103	286022.19	1211906.89	0.10
н104	285966.74	1211899.89	0.10
н105	285941.35	1211904.27	0.10
н106	285940.32	1211892.41	0.10
н107	285939.92	1211877.61	0.10
н97	285940.86	1211855.09	0.10
н811	285990.80	1211861.40	0.10
н49	285992.83	1211845.47	0.10
н93	286009.21	1211847.53	0.10
н92	286039.79	1211851.39	0.10
н108	286038.09	1211864.86	0.10
н90	286052.60	1211866.73	0.10
н89	286057.99	1211867.37	0.10

Координаты характерных точек границ образуемого земельного участка (:ЗУ21) представлены в каталоге координат (таблица 23)

Каталог координат характерных точек границ земельного участка (:ЗУ21)

Таблица 23

Обозначение характерных точек границ	Координаты, м		Средняя квадратическая погрешность
	X	Y	
1	2	3	4
н109	286091.09	1211878.60	0.10
н110	286091.59	1211894.89	0.10
н111	286092.86	1211907.05	0.10
н112	286106.46	1211988.10	0.10
н113	286038.23	1211999.88	0.10
н972	286033.87	1211974.65	0.10
н103	286022.19	1211906.89	0.10
н102	286054.52	1211894.83	0.10
н101	286057.11	1211874.31	0.10
н109	286091.09	1211878.60	0.10

Координаты характерных точек границ образуемого земельного участка (:ЗУ22) представлены в каталоге координат (таблица 24)

Каталог координат характерных точек границ земельного участка (:ЗУ22)
Таблица 24

Обозначение характерных точек границ	Координаты, м		Средняя квадратическая погрешность
	X	Y	
1	2	3	4
н114	286108.22	1211997.94	0.10
н115	286109.17	1212003.46	0.10
н116	286112.82	1212012.69	0.10
н117	286116.39	1212019.78	0.10
н118	286121.63	1212028.21	0.10
н119	286130.32	1212039.04	0.10
н120	286141.97	1212049.80	0.10
н121	286160.21	1212065.20	0.10
н122	286087.09	1212086.16	0.10
н123	286063.97	1212005.58	0.10
н114	286108.22	1211997.94	0.10

Координаты характерных точек границ образуемого земельного участка (:ЗУ23) представлены в каталоге координат (таблица 25)

Каталог координат характерных точек границ земельного участка (:ЗУ23)
Таблица 25

Обозначение характерных точек границ	Координаты, м		Средняя квадратическая погрешность
	X	Y	
1	2	3	4
н123	286063.97	1212005.58	0.10
н122	286087.09	1212086.16	0.10
н124	286040.96	1212099.38	0.10
н125	286017.10	1212016.20	0.10
н812	286040.35	1212012.19	
н883	286039.93	1212009.72	
н123	286063.97	1212005.58	0.10

Координаты характерных точек границ образуемого земельного участка (:ЗУ24) представлены в каталоге координат (таблица 26)

Каталог координат характерных точек границ земельного участка (:ЗУ24)
Таблица 26

Обозначение характерных точек границ	Координаты, м		Средняя квадратическая погрешность положения характерной точки (Mt), м
	X	Y	

1	2	3	4
н125	286017.10	1212016.20	0.10
н124	286040.96	1212099.38	0.10
н126	285989.74	1212114.06	0.10
н127	285982.56	1212098.98	0.10
н128	285976.37	1212083.48	0.10
н129	285970.43	1212064.93	0.10
н130	285965.89	1212045.99	0.10
н131	285962.76	1212028.11	0.10
н132	285974.58	1212026.07	0.10
н133	285989.37	1212023.52	0.10
н134	285988.94	1212021.05	0.10
н125	286017.10	1212016.20	0.10

Координаты характерных точек границ образуемого земельного участка (:ЗУ25) представлены в каталоге координат (таблица 27)

Каталог координат характерных точек границ земельного участка (:ЗУ25)

Таблица 27

Обозначение характерных точек границ	Координаты, м		Средняя квадратическая погрешность
	X	Y	
1	2	3	4
н135	285928.42	1211759.64	0.10
н136	285923.47	1211791.03	0.10
н137	285919.46	1211826.09	0.10
н407	285917.64	1211852.19	0.10
н143	285850.32	1211843.67	0.10
н144	285852.34	1211827.72	0.10
н145	285862.00	1211751.26	0.10
н135	285928.42	1211759.64	0.10

Координаты характерных точек границ образуемого земельного участка (:ЗУ26) представлены в каталоге координат (таблица 28)

Каталог координат характерных точек границ земельного участка (:ЗУ26)

Таблица 28

Обозначение характерных точек границ	Координаты, м		Средняя квадратическая погрешность
	X	Y	
1	2	3	4
н145	285862.00	1211751.26	0.10
н144	285852.34	1211827.72	0.10
н146	285812.19	1211822.66	0.10
н147	285810.17	1211838.59	0.10
н148	285774.21	1211834.04	0.10
н149	285757.99	1211738.12	0.10
н145	285862.00	1211751.26	0.10

Координаты характерных точек границ образуемого земельного участка (:ЗУ27) представлены в каталоге координат (таблица 29)

Каталог координат характерных точек границ земельного участка (:ЗУ27)

Таблица 29

Обозначение характерных точек границ	Координаты, м		Средняя квадратическая погрешность
	X	Y	
1	2	3	4
н407	285917.64	1211852.19	0.10
н138	285917.01	1211861.29	0.10
н150	285916.37	1211878.97	0.10
н151	285916.79	1211893.43	0.10
н152	285852.06	1211904.59	0.10
н140	285823.16	1211909.57	0.10
н141	285820.79	1211896.22	0.10
н142	285806.44	1211898.68	0.10
н154	285805.20	285805.20	0.10
н155	285784.52	1211895.05	0.10
н148	285774.21	1211834.04	0.10
н147	285810.17	1211838.59	0.10
н146	285812.19	1211822.66	0.10
н144	285852.34	1211827.72	0.10
н143	285850.32	1211843.67	0.10
н407	285917.64	1211852.19	0.10

Координаты характерных точек границ образуемого земельного участка (:ЗУ28) представлены в каталоге координат (таблица 30)

Каталог координат характерных точек границ земельного участка (:ЗУ28)

Таблица 30

Обозначение характерных точек границ	Координаты, м		Средняя квадратическая погрешность
	X	Y	
1	2	3	4
н157	285928.80	1211969.68	0.10
н979	285921.92	1211971.01	0.10
н158	285865.39	1211981.91	0.10
н159	285853.77	1211914.49	0.10
н152	285852.06	1211904.59	0.10
н151	285916.79	1211893.43	0.10

Координаты характерных точек границ образуемого земельного участка (:ЗУ29) представлены в каталоге координат (таблица 31)

Каталог координат характерных точек границ земельного участка (:ЗУ29)

Таблица 31

Обозначение характерных точек границ	Координаты, м		Средняя квадратическая погрешность
	X	Y	
1	2	3	4

н978	285935.08	1212047.02	0.10
н161	285878.76	1212059.45	0.10
н980	285873.55	1212029.27	0.10
н158	285865.39	1211981.91	0.10
н979	285921.92	1211971.01	0.10
н978	285935.08	1212047.02	0.10

Координаты характерных точек границ образуемого земельного участка (:ЗУ30) представлены в каталоге координат (таблица 32)

Каталог координат характерных точек границ земельного участка (:ЗУ30)

Таблица 32

Обозначение характерных точек границ	Координаты, м		Средняя квадратическая погрешность
	X	Y	
1	2	3	4
н973	285959.93	1212122.60	0.10
н168	285901.06	1212139.47	0.10
н903	285897.03	1212125.02	0.10
н162	285886.01	212085.48	0.10
н161	285878.76	1212059.45	0.10
н978	285935.08	1212047.02	0.10
н977	285937.10	1212057.33	0.10
н976	285941.40	1212074.42	0.10
н975	285946.75	1212091.24	0.10
н974	285953.12	1212107.71	0.10
н973	285959.93	1212122.60	0.10

Координаты характерных точек границ образуемого земельного участка (:ЗУ31) представлены в каталоге координат (таблица 33)

Каталог координат характерных точек границ земельного участка (:ЗУ31)

Таблица 33

Обозначение характерных точек границ	Координаты, м		Средняя квадратическая погрешность
	X	Y	
1	2	3	4
н607	286397.81	1211761.31	0.10
н606	286382.39	1211781.24	0.10
н605	286358.71	1211812.14	0.10
н604	286337.29	1211840.32	0.10
н603	286310.25	1211875.48	0.10
н602	286309.53	1211876.41	0.10
н693	286219.84	1211803.67	0.10
н692	286211.88	1211797.21	0.10
н691	286197.63	1211786.40	0.10
н690	286182.65	1211776.48	0.10
н689	286167.08	1211767.58	0.10
н688	286150.99	1211759.70	0.10

н687	286149.03	1211758.93	0.10
н703	286159.11	1211748.17	0.10
н702	286165.50	1211739.66	0.10
н214	286252.03	1211634.51	0.10
н613	286260.33	1211641.60	0.10
н612	286265.36	1211646.10	0.10
н611	286270.15	1211650.37	0.10
н610	286287.49	1211666.02	0.10
н609	286315.01	1211689.74	0.10
н608	286366.78	1211734.45	0.10
н607	286397.81	1211761.31	0.10

Координаты характерных точек границ образуемого земельного участка (:ЗУ32) представлены в каталоге координат (таблица 34)

Каталог координат характерных точек границ земельного участка (:ЗУ32)

Таблица 34

Обозначение характерных точек границ	Координаты, м		Средняя квадратическая погрешность
	X	Y	
1	2	3	4
н231	285988.12	1212383.69	0.10
н263	285929.48	1212458.27	0.10
н262	285919.94	1212438.99	0.10
н189	285918.28	1212435.53	0.10
н190	285948.14	1212420.06	0.10
н192	285934.71	1212388.20	0.10
н193	285949.90	1212381.80	0.10
н196	285937.25	1212347.91	0.10
н198	285963.87	1212337.96	0.10
н215	285967.12	1212345.69	0.10
н747	285953.38	1212351.59	0.10
н746	285960.05	1212367.12	0.10
н222	285974.54	1212360.89	0.10
н225	285979.66	1212369.97	0.10
н228	285985.03	1212378.85	0.10
н231	285988.12	1212383.69	0.10

Координаты характерных точек границ образуемого земельного участка (:ЗУ33) представлены в каталоге координат (таблица 35)

Каталог координат характерных точек границ земельного участка (:ЗУ33)

Таблица 35

Обозначение характерных точек границ	Координаты, м		Средняя квадратическая погрешность
	X	Y	
1	2	3	4
н266	285982.75	1211538.09	0.10

н139	285963.55	1211613.56	0.10
н70	285948.56	1211611.67	0.10
н74	285866.61	1211601.32	0.10
н271	285830.58	1211596.77	0.10
н270	285832.46	1211581.89	0.10
н272	285834.34	1211567.00	0.10
н273	285826.40	1211566.00	0.10
н274	285832.30	1211519.07	0.10
н266	285982.75	1211538.09	0.10

Координаты характерных точек границ образуемого земельного участка (:ЗУ34) представлены в каталоге координат (таблица 36)

Каталог координат характерных точек границ земельного участка (:ЗУ34)

Таблица 36

Обозначение характерных точек границ	Координаты, м		Средняя квадратическая погрешность
	X	Y	
1	2	3	4
н264	286033.56	1211332.22	0.10
н265	286031.97	1211344.80	0.10
н266	285982.75	1211538.09	0.10
н274	285832.30	1211519.07	0.10
н275	285809.86	1211516.25	0.10
н276	285811.72	1211501.35	0.10
н277	285796.86	1211499.48	0.10
н66	285811.98	1211379.77	0.10
н54	285812.95	1211372.08	0.10
н53	285846.11	1211376.27	0.10
н269	285870.91	1211379.40	0.10
н47	285879.32	1211312.74	0.10
н46	286018.67	1211330.34	0.10
н264	286033.56	1211332.22	0.10

Координаты характерных точек границ образуемого земельного участка (:ЗУ35) представлены в каталоге координат (таблица 37)

Каталог координат характерных точек границ земельного участка (:ЗУ35)

Таблица 37

Обозначение характерных точек границ	Координаты, м		Средняя квадратическая погрешность
	X	Y	
1	2	3	4
н103	286022.19	1211906.89	0.10
н972	286033.87	1211974.65	0.10
н268	286011.29	1211978.54	0.10
н267	286015.63	1212003.72	0.10
н279	285972.00	1212011.29	0.10
н884	285960.17	1212013.33	0.10

н105	285941.35	1211904.27	0.10
н104	285966.74	1211899.89	0.10
н103	286022.19	1211906.89	0.10

Координаты характерных точек границ образуемого земельного участка (:ЗУ36) представлены в каталоге координат (таблица 38)

Каталог координат характерных точек границ земельного участка (:ЗУ36)

Таблица 38

Обозначение характерных точек границ	Координаты, м		Средняя квадратическая погрешность
	X	Y	
1	2	3	4
н280	286161.88	1212311.43	0.10
н281	286098.94	1212389.27	0.10
н282	286091.17	1212382.98	0.10
н293	286075.45	1212402.42	0.10
н445	286053.76	1212384.88	0.10
н285	286036.23	1212406.55	0.10
н286	286023.40	1212392.79	0.10
н287	286010.72	1212376.42	0.10
н288	286002.98	1212364.77	0.10
н289	285992.80	1212346.76	0.10
н290	285982.75	1212324.12	0.10
н291	285992.80	1212346.76	0.10
н292	285968.99	1212284.23	0.10
н293	285963.40	1212267.04	0.10
н294	285956.17	1212244.08	0.10
н295	286018.03	1212192.93	0.10
н296	286034.10	1212208.11	0.10
н280	286161.88	1212311.43	0.10

Координаты характерных точек границ образуемого земельного участка (:ЗУ37) представлены в каталоге координат (таблица 39)

Каталог координат характерных точек границ земельного участка (:ЗУ37)

Таблица 39

Обозначение характерных точек границ	Координаты, м		Средняя квадратическая погрешность
	X	Y	
1	2	3	4
н297	286233.26	1212369.15	0.10
н298	286198.51	1212412.12	0.10
н299	286170.32	1212446.99	0.10
н300	286148.10	1212429.02	0.10
н301	286106.72	1212395.56	0.10
н281	286098.94	1212389.27	0.10
н280	286161.88	1212311.43	0.10
н297	286233.26	1212369.15	0.10

Координаты характерных точек границ образуемого земельного участка (:ЗУ38) представлены в каталоге координат (таблица 40)

Каталог координат характерных точек границ земельного участка (:ЗУ38)

Таблица 40

Обозначение характерных точек границ	Координаты, м		Средняя квадратическая погрешность
	X	Y	
1	2	3	4
н980	285873.55	1212029.27	0.10
н302	285859.70	1212077.85	0.10
н307	285816.72	1212085.12	0.10
н303	285792.40	1211941.62	0.10
н304	285811.06	1211938.41	0.10
н305	285808.29	1211922.28	0.10
н159	285853.77	1211914.49	0.10
н158	285865.39	1211981.91	0.10
н980	285873.55	1212029.27	0.10

Координаты характерных точек границ образуемого земельного участка (:ЗУ39) представлены в каталоге координат (таблица 41)

Каталог координат характерных точек границ земельного участка (:ЗУ39)

Таблица 41

Обозначение характерных точек границ	Координаты, м		Средняя квадратическая погрешность
	X	Y	
1	2	3	4
н903	285897.03	1212125.02	0.10
н902	285882.61	1212129.16	0.10
н900	285886.64	1212143.61	0.10
н306	285829.49	1212159.99	0.10
н307	285814.67	1212073.41	0.10
н302	285859.70	1212077.85	0.10
н162	285886.01	1212085.48	0.10
н903	285897.03	1212125.02	0.10

Координаты характерных точек границ образуемого земельного участка (:ЗУ40) представлены в каталоге координат (таблица 42)

Каталог координат характерных точек границ земельного участка (:ЗУ40)

Таблица 42

Обозначение характерных точек границ	Координаты, м		Средняя квадратическая погрешность
	X	Y	
1	2	3	4
н803	286224.56	1212590.04	0.10
н753	286117.12	1212722.93	0.10
н774	286099.25	1212703.94	0.10
н773	286081.85	1212684.52	0.10

н772	286062.69	1212662.02	0.10
н771	286044.15	1212639.00	0.10
н770	286023.93	1212612.34	0.10
н769	286004.54	1212585.06	0.10
н768	285984.57	1212555.01	0.10
н767	285965.62	1212524.28	0.10
н766	285949.62	1212496.44	0.10
н684	285934.45	1212468.13	0.10
н370	285982.53	1212406.97	0.10
н369	285994.33	1212416.24	0.10
н368	286004.48	1212405.59	0.10
н680	286015.69	1212418.25	0.10
н679	286027.70	1212430.15	0.10
н678	286040.49	1212441.20	0.10
н677	286096.73	1212486.68	0.10
н676	286142.85	1212523.97	0.10
н803	286224.56	1212590.04	0.10

Координаты характерных точек границ образуемого земельного участка (:ЗУ41) представлены в каталоге координат (таблица 43)

Каталог координат характерных точек границ земельного участка (:ЗУ41)

Таблица 43

Обозначение характерных точек границ	Координаты, м		Средняя квадратическая погрешность
	X	Y	
1	2	3	4
н466	286626.76	1212524.47	0.10
н465	286485.99	1212698.57	0.10
н866	286415.57	1212641.64	0.10
н865	286423.12	1212632.31	0.10
н868	286413.79	1212624.76	0.10
н867	286406.25	1212634.09	0.10
н827	286392.33	1212608.69	0.10
н826	286378.84	1212603.28	0.10
н739	286320.17	1212551.32	0.10
н736	286344.95	1212520.65	0.10
н735	286388.87	1212466.33	0.10
н728	286394.85	1212458.95	0.10
н727	286407.38	1212443.45	0.10
н732	286414.94	1212434.11	0.10
н468	286479.30	1212354.49	0.10
н467	286506.67	1212422.72	0.10
н466	286626.76	1212524.47	0.10

Координаты характерных точек границ образуемого земельного участка (:ЗУ42) представлены в каталоге координат (таблица 44)

Каталог координат характерных точек границ земельного участка (:ЗУ42)
Таблица 44

Обозначение характерных точек границ	Координаты, м		Средняя квадратическая погрешность
	X	Y	
1	2	3	4
н465	286485.99	1212698.57	0.10
н464	286335.41	1212884.80	0.10
н765	286288.62	1212855.17	0.10
н764	286242.60	1212823.85	0.10
н763	286197.73	1212791.09	0.10
н762	286172.58	1212771.69	0.10
н807	286153.97	1212756.87	0.10
н741	286207.08	1212691.15	0.10
н740	286265.72	1212618.64	0.10
н739	286320.17	1212551.32	0.10
н826	286378.84	1212603.28	0.10
н827	286392.33	1212608.69	0.10
н867	286406.25	1212634.09	0.10
н866	286415.57	1212641.64	0.10
н465	286485.99	1212698.57	0.10
н861	286401.49	1212760.26	0.10
н862	286392.69	1212771.15	0.10
н863	286381.80	1212762.34	0.10
н864	286390.60	1212751.46	0.10
н861	286401.49	1212760.26	0.10

Координаты характерных точек границ образуемого земельного участка (:ЗУ43) представлены в каталоге координат (таблица 45)

Каталог координат характерных точек границ земельного участка (:ЗУ43)
Таблица 45

Обозначение характерных точек границ	Координаты, м		Средняя квадратическая погрешность
	X	Y	
1	2	3	4
н383	286642.22	1212071.25	0.10
н208	286621.62	1212097.03	0.10
н450	286618.23	1212103.32	0.10
н442	286593.85	1212083.48	0.10
н448	286536.56	1212036.66	0.10
н873	286535.63	1212036.22	0.10
н441	286505.69	1212022.01	0.10
н582	286477.36	1212008.68	0.10
н578	286476.81	1212008.43	0.10

н577	286426.13	1211984.48	0.10
н556	286416.82	1211980.09	0.10
н555	286405.34	1211974.62	0.10
н554	286401.72	1211972.90	0.10
н429	286384.56	1211964.73	0.10
н438	286344.75	1211945.56	0.10
н633	286344.50	1211945.36	0.10
н634	286338.10	1211940.28	0.10
н635	286328.71	1211932.86	0.10
н636	286321.87	1211927.67	0.10
н637	286312.33	1211920.25	0.10
н638	286305.52	1211915.14	0.10
н639	286296.11	1211907.59	0.10
н641	286289.17	1211902.31	0.10
н642	286279.84	1211894.88	0.10
н643	286273.44	1211890.05	0.10
н644	286263.40	1211881.88	0.10
н815	286256.51	1211876.76	0.10
н816	286247.21	1211869.45	0.10
н817	286241.13	1211864.09	0.10
н437	286237.08	1211869.17	0.10
н487	286198.30	1211837.68	0.10
н486	286186.68	1211828.27	0.10
н485	286174.93	1211819.33	0.10
н484	286162.64	1211811.13	0.10
н483	286149.85	1211803.71	0.10
н482	286136.65	1211797.13	0.10
н686	286122.15	1211791.64	0.10
н452	286113.43	1211787.87	0.10
н81	286105.63	1211785.47	0.10
н96	286091.22	1211781.50	0.10
н95	286078.34	1211778.87	0.10
н94	286018.87	1211771.07	0.10
н100	285951.77	1211762.59	0.10
н135	285928.42	1211759.64	0.10
н145	285862.00	1211751.26	0.10
н149	285757.99	1211738.12	0.10
н75	285751.03	1211696.92	0.10
н73	285852.96	1211709.79	0.10
н882	285929.46	1211719.47	0.10
н882	285929.46	1211719.47	0.10
н881	285936.46	1211720.35	0.10
н42	285959.91	1211723.31	0.10
н33	286047.40	1211734.37	0.10

н33	286047.40	1211734.37	0.10
н32	286078.60	1211738.38	0.10
н312	286089.52	1211740.25	0.10
н311	286106.85	1211744.16	0.10
н310	286122.21	1211748.62	0.10
н696	286132.57	1211752.62	0.10
н687	286149.03	1211758.93	0.10
н688	286150.99	1211759.70	0.10
н689	286167.08	1211767.58	0.10
н690	286182.65	1211776.48	0.10
н691	286197.63	1211786.40	0.10
н692	286211.88	1211797.21	0.10
н693	286219.84	1211803.67	0.10
н602	286309.53	1211876.41	0.10
н601	286320.10	1211884.98	0.10
н694	286333.06	1211895.50	0.10
н695	286428.47	1211972.84	0.10
н537	286468.70	1211960.35	0.10
н536	286558.07	1212002.57	0.10
н711	286524.78	1211986.86	0.10
н384	286619.70	1212052.90	0.10
н383	286642.22	1212071.25	0.10

Координаты характерных точек границ образуемого земельного участка (:ЗУ44) представлены в каталоге координат (таблица 46)

Каталог координат характерных точек границ земельного участка (:ЗУ44)

Таблица 46

Обозначение характерных точек границ	Координаты, м		Средняя квадратическая погрешность
	X	Y	
1	2	3	4
н704	286975.71	1211722.25	0.10
н920	286976.40	1211722.24	0.10
н921	286976.16	1211722.54	0.10
н922	286976.02	1211722.72	0.10
н923	286965.10	1211736.26	0.10
н924	286963.84	1211737.82	0.10
н925	286963.51	1211738.22	0.10
н926	286936.26	1211772.02	0.10
н927	286928.09	1211782.15	0.10
н928	286919.25	1211793.43	0.10
н929	286917.78	1211795.26	0.10
н930	286915.48	1211798.11	0.10
н931	286907.61	1211807.90	0.10
н932	286906.96	1211808.71	0.10
н933	286905.66	1211810.33	0.10

н934	286903.52	1211813.01	0.10
н935	286902.56	1211814.21	0.10
н936	286901.32	1211815.75	0.10
н937	286899.91	1211817.49	0.10
н938	286899.04	1211818.58	0.10
н939	286898.66	1211819.05	0.10
н940	286895.27	1211823.28	0.10
н941	286887.88	1211832.48	0.10
н942	286883.5	1211837.93	0.10
н943	286877.22	1211845.74	0.10
н944	286868.39	1211856.71	0.10
н945	286855.90	1211872.00	0.10
н944	286836.07	1211896.24	0.10
н946	286828.29	1211905.93	0.10
н947	286822.89	1211912.37	0.10
н948	286818.85	1211917.33	0.10
н949	286809.32	1211929.00	0.10
н950	286803.12	1211936.58	0.10
н951	286801.03	1211939.14	0.10
н952	286799.77	1211940.69	0.10
н953	286799.12	1211941.49	0.10
н954	286786.35	1211957.13	0.10
н955	286765.17	1211983.09	0.10
н956	286757.10	1211993.00	0.10
н957	286748.94	1212003.01	0.10
н958	286738.70	1212015.50	0.10
н959	286706.81	1212054.69	0.10
н960	286668.84	1212101.25	0.10
н961	286651.88	1212122.06	0.10
н962	286650.64	1212121.03	0.10
н963	286647.70	1212118.63	0.10
н964	286637.38	1212110.14	0.10
н965	286634.28	1212107.62	0.10
н966	286631.17	1212105.12	0.10
н967	286629.60	1212103.85	0.10
н968	286629.09	1212103.44	0.10
н969	286632.59	1212099.11	0.10
н469	286489.21	1212342.23	0.10
н468	286479.30	1212354.49	0.10
н732	286414.94	1212434.11	0.10
н727	286407.38	1212443.45	0.10
н728	286394.85	1212458.95	0.10
н735	286388.87	1212466.33	0.10
н736	286345.25	1212522.66	0.10

н739	286320.17	1212551.32	0.10
н740	286265.72	1212618.64	0.10
н741	286207.08	1212691.15	0.10
н807	286153.97	1212756.88	0.10
н750	286128.81	1212787.99	0.10
н751	286113.39	1212807.056	0.10
н752	286098.02	1212793.20	0.10
н374	286091.80	1212754.24	0.10
н375	286077.36	1212772.09	0.10
н753	286117.12	1212722.93	0.10
н803	286224.56	1212590.04	0.10
н804	286227.23	1212586.74	0.10
н805	286230.85	1212582.26	0.10
н670	286279.41	1212522.18	0.10
н671	286283.81	1212516.73	0.10
н669	286325.31	1212465.41	0.10
н801	286329.71	1212459.97	0.10
н648	286354.82	1212428.91	0.10
н629	286359.22	1212423.47	0.10
н630	286400.73	1212372.16	0.10
н668	286405.12	1212366.70	0.10
н797	286450.98	1212310.04	0.10
н796	286466.69	1212290.58	0.10
н892	286560.01	1212175.26	0.10
н451	286567.44	1212166.14	0.10
н450	286618.23	1212103.32	0.10
н208	286621.62	1212097.03	0.10
н383	286642.22	1212071.25	0.10
н379	286655.07	1212055.35	0.10
н378	286674.61	1212031.17	0.10
н528	286777.26	1211904.06	0.10
н527	286832.38	1211835.82	0.10
н526	286856.96	1211805.42	0.10
н706	286960.04	1211708.15	0.10
н707	286896.53	1211772.48	0.10
н708	286952.98	1211702.65	0.10
н709	286960.04	1211708.15	0.10
н200	286960.78	1211708.76	0.10
н201	286965.88	1211713.13	0.10
н202	286966.92	1211714.02	0.10
н204	286971.49	1211717.95	0.10
н207	286974.54	1211720.58	0.10
н704	286975.71	1211722.25	0.10

Координаты характерных точек границ образуемого земельного участка (:ЗУ45) представлены в каталоге координат (таблица 47)

Каталог координат характерных точек границ земельного участка (:ЗУ45)
Таблица 47

Обозначение характерных точек границ	Координаты, м		Средняя квадратическая погрешность
	X	Y	
1	2	3	4
н698	286493.65	1211320.57	0.10
н699	286490.01	1211324.88	0.10
н700	286496.11	1211331.34	0.10
н701	286261.99	1211614.55	0.10
н615	286265.89	1211617.74	0.10
н214	286252.03	1211634.51	0.10
н702	286165.50	1211739.66	0.10
н703	286159.11	1211748.17	0.10
н688	286150.99	1211759.70	0.10
н687	286149.03	1211758.93	0.10
н696	286132.57	1211752.62	0.10
н310	286122.21	1211748.62	0.10
н309	286131.82	1211734.52	0.10
н308	286141.01	1211722.01	0.10
н29	286150.59	1211709.92	0.10
н26	286171.29	1211684.88	0.10
н26	286171.29	1211684.88	0.10
н25	286233.24	1211609.97	0.10
н15	286237.70	1211604.57	0.10
н14	286317.91	1211507.57	0.10
н489	286335.21	1211486.67	0.10
н488	286431.27	1211370.50	0.10
н396	286447.20	1211351.23	0.10
н395	286484.30	1211306.48	0.10
н698	286493.65	1211320.57	0.10

Координаты характерных точек границ образуемого земельного участка (:ЗУ46) представлены в каталоге координат (таблица 48)

Каталог координат характерных точек границ земельного участка (:ЗУ46)
Таблица 48

Обозначение характерных точек границ	Координаты, м		Средняя квадратическая погрешность
	X	Y	
1	2	3	4
н301	286106.72	1212395.56	0.10
н595	286072.52	1212437.85	0.10
н283	286056.98	1212425.26	0.10
н893	286075.45	1212402.42	0.10
н282	286091.17	1212382.98	0.10

н281	286098.94	1212389.27	0.10
н301	286106.72	1212395.56	0.10

Координаты характерных точек границ образуемого земельного участка (:ЗУ47) представлены в каталоге координат (таблица 49)

Каталог координат характерных точек границ земельного участка (:ЗУ47)

Таблица 49

Обозначение характерных точек границ	Координаты, м		Средняя квадратическая погрешность
	X	Y	
1	2	3	4
н371	285994.12	1212392.24	0.10
н370	285982.53	1212406.97	0.10
н684	285934.45	1212468.13	0.10
н263	285929.48	1212458.27	0.10
н232	285956.47	1212424.13	0.10
н231	285988.12	1212383.69	0.10
н371	285994.12	1212392.24	0.10

Координаты характерных точек границ образуемого земельного участка (:ЗУ48) представлены в каталоге координат (таблица 50)

Каталог координат характерных точек границ земельного участка (:ЗУ48)

Таблица 50

Обозначение характерных точек границ	Координаты, м		Средняя квадратическая погрешность
	X	Y	
1	2	3	4
н461	286390.44	1212916.98	0.10
н511	286367.96	1212950.22	0.10
н523	286314.57	1212918.94	0.10
н522	286266.63	1212888.58	0.10
н521	286219.57	1212856.56	0.10
н520	286173.61	1212823.01	0.10
н750	286128.81	1212787.99	0.10
н807	286153.97	1212756.87	0.10
н762	286172.58	1212771.69	0.10
н763	286197.73	1212791.09	0.10
н764	286242.60	1212823.85	0.10
н765	286288.62	1212855.17	0.10
н464	286335.41	1212884.80	0.10
н463	286357.06	1212897.79	0.10
н462	286373.69	1212907.48	0.10
н461	286390.44	1212916.98	0.10

Координаты характерных точек границ образуемого земельного участка (:ЗУ49) представлены в каталоге координат (таблица 51)

Каталог координат характерных точек границ земельного участка (:ЗУ49)

Таблица 51

Обозначение характерных точек границ	Координаты, м		Средняя квадратическая погрешность
	X	Y	
1	2	3	4
н434	286219.23	1211890.85	0.10
н366	286133.78	1211995.89	0.10
н365	286133.27	1211996.00	0.10
н491	286117.59	1211903.29	0.10
н492	286116.97	1211898.07	0.10
н493	286116.14	1211884.95	0.10
н494	286116.49	1211869.17	0.10
н495	286118.31	1211853.51	0.10
н496	286120.96	1211840.63	0.10
н497	286124.61	1211828.00	0.10
н481	286129.06	1211816.73	0.10
н480	286180.80	1211859.26	0.10
н434	286219.23	1211890.85	0.10

Координаты характерных точек границ образуемого земельного участка (:ЗУ50) представлены в каталоге координат (таблица 52)

Каталог координат характерных точек границ земельного участка (:ЗУ50)

Таблица 52

Обозначение характерных точек границ	Координаты, м		Средняя квадратическая погрешность
	X	Y	
1	2	3	4
н358	286242.46	1212036.06	0.10
н550	286240.61	1212038.85	0.10
н549	286237.94	1212042.91	0.10
н359	286214.56	1212078.36	0.10
н360	286157.74	1212030.39	0.10
н361	286151.25	1212024.72	0.10
н362	286145.46	1212018.35	0.10
н363	286140.43	1212011.34	0.10
н364	286135.80	1212002.92	0.10
н365	286133.27	1211996.00	0.10
н366	286133.78	1211995.89	0.10
н858	286188.32	1212038.57	0.10
н859	286191.80	1212050.02	0.10
н860	286208.30	1212045.48	0.10
н358	286242.46	1212036.06	0.10

Координаты характерных точек границ образуемого земельного участка (:ЗУ51) представлены в каталоге координат (таблица 53)

Каталог координат характерных точек границ земельного участка (:ЗУ51)

Таблица 53

Обозначение характерных точек границ	Координаты, м		Средняя квадратическая погрешность
	X	Y	
1	2	3	4
н873	286535.63	1212036.22	0.10
н874	286493.77	1212087.49	0.10
н875	286492.50	1212089.04	0.10
н876	286488.92	1212093.43	0.10
н877	286488.61	1212093.81	0.10
н878	286487.34	1212095.36	0.10
н879	286486.30	1212096.64	0.10
н880	286485.45	1212097.68	0.10
н881	286484.73	1212098.56	0.10
н882	286478.92	1212105.68	0.10
н885	286454.12	1212085.43	0.10
н886	286455.11	1212084.21	0.10
н887	286456.39	1212082.61	0.10
н888	286456.92	1212081.94	0.10
н889	286458.25	1212080.29	0.10
н890	286458.70	1212079.74	0.10
н891	286459.90	1212078.28	0.10
н439	286463.36	1212073.99	0.10
н440	286464.65	1212072.41	0.10
н441	286505.69	1212022.01	0.10
н873	286535.63	1212036.22	0.10

Координаты характерных точек границ образуемого земельного участка (:ЗУ52) представлены в каталоге координат (таблица 54)

Каталог координат характерных точек границ земельного участка (:ЗУ52)

Таблица 54

Обозначение характерных точек границ	Координаты, м		Средняя квадратическая погрешность
	X	Y	
1	2	3	4
н442	286593.85	1212083.48	0.10
н443	286537.10	1212153.18	0.10
н882	286478.92	1212105.68	0.10
н881	286484.73	1212098.56	0.10
н880	286485.45	1212097.68	0.10
н879	286486.30	1212096.64	0.10
н878	286487.34	1212095.36	0.10
н877	286488.61	1212093.81	0.10
н876	286488.92	1212093.43	0.10
н875	286492.50	1212089.04	0.10
н874	286493.77	1212087.49	0.10

н873	286535.63	1212036.22	0.10
н448	286536.56	1212036.66	0.10
н449	286565.84	1212060.72	0.10
н442	286593.85	1212083.48	0.10

Координаты характерных точек границ образуемого земельного участка (:ЗУ53) представлены в каталоге координат (таблица 55)

Каталог координат характерных точек границ земельного участка (:ЗУ53)
Таблица 55

Обозначение характерных точек границ	Координаты, м		Средняя квадратическая погрешность
	X	Y	
1	2	3	4
н450	286618.23	1212103.32	0.10
н451	286567.44	1212166.14	0.10
н892	286561.67	1212173.24	0.10
н443	286542.89	1212146.07	0.10
н442	286593.85	1212083.48	0.10
н450	286618.23	1212103.32	0.10

Координаты характерных точек границ образуемого земельного участка (:ЗУ54) представлены в каталоге координат (таблица 56)

Каталог координат характерных точек границ земельного участка (:ЗУ54)
Таблица 56

Обозначение характерных точек границ	Координаты, м		Средняя квадратическая погрешность
	X	Y	
1	2	3	4
н708	286952.98	1211702.65	0.10
н707	286896.53	1211772.48	0.10
н706	286960.04	1211708.15	0.10
н524	286871.55	1211753.42	0.10
н540	286864.79	1211747.45	0.10
н901	286920.74	1211677.10	0.10
н389	286927.61	1211682.90	0.10
н708	286952.98	1211702.65	0.10

Координаты характерных точек границ образуемого земельного участка (:ЗУ55) представлены в каталоге координат (таблица 57)

Каталог координат характерных точек границ земельного участка (:ЗУ55)
Таблица 57

Обозначение характерных точек границ	Координаты, м		Средняя квадратическая погрешность
	X	Y	
1	2	3	4
н706	286960.04	1211708.15	0.10
н526	286856.96	1211805.42	0.10
н527	286832.38	1211835.82	0.10

н528	286777.26	1211904.06	0.10
н895	286761.75	1211891.54	0.10
н525	286840.60	1211792.36	0.10
н524	286871.55	1211753.42	0.10
н706	286960.04	1211708.15	0.10

Координаты характерных точек границ образуемого земельного участка (:ЗУ56) представлены в каталоге координат (таблица 58)

Каталог координат характерных точек границ земельного участка (:ЗУ56)
Таблица 58

Обозначение характерных точек границ	Координаты, м		Средняя квадратическая погрешность
	X	Y	
1	2	3	4
н113	286038.23	1211999.87	0.10
н267	286015.63	1212003.72	0.10
н268	286011.29	1211978.54	0.10
н972	286033.87	1211974.65	0.10
н113	286038.23	1211999.87	0.10

Координаты характерных точек границ образуемого земельного участка (:ЗУ57) представлены в каталоге координат (таблица 59)

Каталог координат характерных точек границ земельного участка (:ЗУ57)
Таблица 59

Обозначение характерных точек границ	Координаты, м		Средняя квадратическая погрешность
	X	Y	
1	2	3	4
н753	286117.12	1212722.93	0.10
н374	286091.80	1212754.24	0.10
н377	286069.81	1212730.99	0.10
н510	286051.76	1212710.87	0.10
н509	286031.89	1212687.53	0.10
н508	286012.71	1212663.62	0.10
н507	285991.69	1212636.02	0.10
н506	285971.56	1212607.74	0.10
н505	285950.90	1212576.57	0.10
н504	285931.21	1212544.56	0.10
н503	285914.69	1212515.83	0.10
н420	285902.37	1212492.76	0.10
н428	285893.71	1212476.30	0.10
н427	285881.20	1212450.69	0.10
н426	285861.93	1212407.62	0.10
н425	285844.49	1212363.79	0.10
н391	285823.54	1212301.70	0.10
н394	285817.34	1212281.66	0.10

н775	285828.96	1212277.74	0.10
н776	285817.07	1212232.41	0.10
н777	285813.88	1212218.79	0.10
н778	285811.93	1212210.35	0.10
н779	285811.44	1212208.26	0.10
н780	285809.28	1212199.04	0.10
н781	285807.50	1212191.41	0.10
н782	285802.54	1212167.69	0.10
н783	285800.80	1212159.40	0.10
н784	285673.44	1211405.92	0.10
н785	285664.09	1211407.54	0.10
н409	285661.63	1211407.96	0.10
н419	285628.02	1211209.17	0.10
н418	285624.57	1211192.44	0.10
н417	285619.91	1211175.99	0.10
н416	285614.09	1211159.93	0.10
н415	285608.37	1211146.89	0.10
н414	285601.87	1211134.22	0.10
н413	285591.90	1211116.61	0.10
н412	285586.15	1211105.91	0.10
н411	285582.67	1211102.30	0.10
н356	285673.30	1211106.46	0.10
н355	285663.96	1211112.33	0.10
н354	285656.97	1211118.08	0.10
н353	285651.94	1211124.49	0.10
н352	285649.29	1211129.54	0.10
н351	285647.27	1211135.74	0.10
н350	285655.25	1211155.65	0.10
н65	285663.16	1211181.86	0.10
н64	285666.43	1211196.78	0.10
н63	285681.55	1211285.88	0.10
н68	285718.54	1211504.71	0.10
н80	285719.76	1211511.92	0.10
н76	285738.65	1211623.69	0.10
н75	285751.03	1211696.92	0.10
н149	285757.99	1211738.12	0.10
н148	285774.21	1211834.04	0.10
н155	285784.52	1211895.05	0.10
н372	285787.99	1211915.63	0.10
н373	285789.67	1211925.50	0.10
н303	285792.40	1211941.62	0.10
н302	285813.51	1212066.52	0.10
н307	285814.67	1212073.41	0.10
н306	285829.49	1212159.99	0.10

н594	285834.64	1212185.72	0.10
н786	285840.19	1212210.14	0.10
н237	285841.97	1212217.52	0.10
н236	285840.19	1212210.14	0.10
н237	285850.12	1212250.28	0.10
н238	285860.76	1212287.37	0.10
н239	285873.75	1212327.05	0.10
н240	285885.42	1212358.92	0.10
н241	285901.31	1212397.99	0.10
н242	285918.28	1212435.53	0.10
н243	285922.62	1212444.55	0.10
н244	285929.48	1212458.27	0.10
н684	285945.76	1212437.62	0.10
н766	285949.62	1212496.44	0.10
н767	285965.62	1212524.28	0.10
н768	285984.57	1212555.01	0.10
н769	286004.54	1212585.06	0.10
н770	286023.93	1212612.34	0.10
н771	286044.15	1212639.00	0.10
н772	286062.69	1212662.02	0.10
н773	286081.85	1212684.52	0.10
н774	286099.25	1212703.94	0.10
н753	286117.12	1212722.93	0.10

Координаты характерных точек границ образуемого земельного участка (:ЗУ58) представлены в каталоге координат (таблица 60)

Каталог координат характерных точек границ земельного участка (:ЗУ58)

Таблица 60

Обозначение характерных точек границ	Координаты, м		Средняя квадратическая погрешность
	X	Y	
1	2	3	4
н167	285966.74	1212120.65	0.10
н973	285959.93	1212122.60	0.10
н974	285953.12	1212107.71	0.10
н975	285946.75	1212091.24	0.10
н976	285941.40	1212074.42	0.10
н977	285937.10	1212057.33	0.10
н978	285935.08	1212047.02	0.10
н979	285921.92	1211971.01	0.10
н157	285928.80	1211969.68	0.10
н160	285941.95	1212045.67	0.10
н163	285943.93	1212055.80	0.10
н164	285948.14	1212072.50	0.10
н165	285953.36	1212088.92	0.10
н166	285959.57	1212104.99	0.10

н167	285966.74	1212120.65	0.10
------	-----------	------------	------

Координаты характерных точек границ образуемого земельного участка (:ЗУ59) представлены в каталоге координат (таблица 61)

Каталог координат характерных точек границ земельного участка (:ЗУ59)

Таблица 61

Обозначение характерных точек границ	Координаты, м		Средняя квадратическая погрешность
	X	Y	
1	2	3	4
н796	286466.69	1212290.58	0.10
н797	286450.98	1212310.04	0.10
н798	286440.23	1212301.02	0.10
н799	286416.78	1212281.27	0.10
н789	286362.42	1212235.51	0.10
н790	286308.05	1212189.75	0.10
н791	286283.83	1212169.36	0.10
н792	286273.12	1212160.34	0.10
н793	286246.88	1212138.27	0.10
н794	286207.14	1212104.82	0.10
н795	286202.17	1212100.62	0.10
н787	286200.69	1212099.39	0.10
н591	286184.15	1212085.42	0.10
н121	286160.21	1212065.20	0.10
н120	286141.97	1212049.80	0.10
н119	286130.32	1212039.04	0.10
н118	286121.63	1212028.21	0.10
н117	286116.39	1212019.78	0.10
н116	286112.82	1212012.69	0.10
н115	286109.17	1212003.46	0.10
н114	286108.40	1211998.93	0.10
н112	286106.46	1211988.10	0.10
н111	286092.86	1211907.05	0.10
н110	286091.59	1211894.89	0.10
н109	286091.09	1211878.60	0.10
н88	286091.30	1211871.58	0.10
н87	286092.07	1211861.29	0.10
н86	286093.68	1211849.17	0.10
н85	286096.86	1211834.31	0.10
н84	286101.07	1211819.52	0.10
н83	286108.64	1211799.95	0.10
н697	286112.60	1211803.20	0.10
н481	286129.06	1211816.73	0.10
н497	286124.61	1211828.00	0.10
н496	286120.96	1211840.63	0.10
н495	286118.31	1211853.51	0.10

н494	286116.49	1211869.17	0.10
н493	286116.14	1211884.95	0.10
н492	286116.97	1211898.07	0.10
н491	286117.59	1211903.29	0.10
н365	286133.27	1211996.00	0.10
н364	286135.80	1212002.92	0.10
н363	286140.43	1212011.34	0.10
н362	286145.46	1212018.35	0.10
н361	286151.25	1212024.72	0.10
н360	286157.74	1212030.39	0.10
н359	286214.56	1212078.36	0.10
н796	286466.69	1212290.58	0.10

Координаты характерных точек границ образуемого земельного участка (:ЗУ60) представлены в каталоге координат (таблица 62)

Каталог координат характерных точек границ земельного участка (:ЗУ60)

Таблица 62

Обозначение характерных точек границ	Координаты, м		Средняя квадратическая погрешность
	X	Y	
1	2	3	4
н429	286384.56	1211964.73	0.10
н430	286381.71	1211974.52	0.10
н431	286374.91	1211983.25	0.10
н432	286370.04	1211991.05	0.10
н433	286360.11	1212003.65	0.10
н553	286278.07	1212026.26	0.10
н552	286275.38	1212027.00	0.10
н551	286261.14	1212030.92	0.10
н358	286242.46	1212036.06	0.10
н860	286208.30	1212045.48	0.10
н859	286191.73	1212050.04	0.10
н858	286188.23	1212038.51	0.10
н366	286133.78	1211995.89	0.10
н434	286219.23	1211890.85	0.10
н435	286229.04	1211878.80	0.10
н436	286234.27	1211872.70	0.10
н437	286237.08	1211869.17	0.10
н817	286241.13	1211864.09	0.10
н816	286247.21	1211869.45	0.10
н815	286256.51	1211876.76	0.10
н644	286263.40	1211881.88	0.10
н643	286273.44	1211890.05	0.10
н642	286279.84	1211894.88	0.10
н641	286289.17	1211902.31	0.10
н639	286296.11	1211907.59	0.10

н638	286305.52	1211915.14	0.10
н637	286312.33	1211920.25	0.10
н636	286321.87	1211927.67	0.10
н635	286328.71	1211932.86	0.10
н634	286338.10	1211940.28	0.10
н633	286344.50	1211945.36	0.10
н438	286344.75	1211945.56	0.10
н429	286384.56	1211964.73	0.10

Координаты характерных точек границ образуемого земельного участка (:ЗУ61) представлены в каталоге координат (таблица 63)

Каталог координат характерных точек границ земельного участка (:ЗУ61)

Таблица 63

Обозначение характерных точек границ	Координаты, м		Средняя квадратическая погрешность
	X	Y	
1	2	3	4
н162	285886.01	1212085.48	0.10
н302	285859.70	1212077.85	0.10
н982	285861.82	1212070.39	0.10
н980	285873.55	1212029.27	0.10
н161	285878.76	1212059.45	0.10
н162	285886.01	1212085.48	0.10

Координаты характерных точек границ образуемого земельного участка (:ЗУ62) представлены в каталоге координат (таблица 62)

Каталог координат характерных точек границ земельного участка (:ЗУ62)

Таблица 62

Обозначение характерных точек границ	Координаты, м		Средняя квадратическая погрешность
	X	Y	
1	2	3	4
н794	286207.14	1212104.82	0.10
н796	286193.97	1212108.61	0.10
н944	286161.23	1212118.00	0.10
н945	286091.67	1212137.98	0.10
н654	286019.04	1212158.81	0.10
н647	285994.66	1212165.81	0.10
н646	285925.49	1212185.66	0.10
н169	285915.88	1212188.43	0.10
н786	285872.85	1212200.76	0.10
н236	285840.19	1212210.14	0.10
н594	285834.64	1212185.72	0.10
н593	285979.75	1212144.07	0.10
н592	286003.31	1212137.32	0.10
н591	286184.15	1212085.42	0.10
н787	286200.69	1212099.39	0.10

н795	286202.17	1212100.62	0.10
н794	286207.14	1212104.82	0.10

Координаты характерных точек границ образуемого земельного участка (:ЗУ63) представлены в каталоге координат (таблица 65)

Каталог координат характерных точек границ земельного участка (:ЗУ63)
Таблица 65

Обозначение характерных точек границ	Координаты, м		Средняя квадратическая погрешность
	X	Y	
1	2	3	4
н13	286160.16	1211490.88	0.10
н24	286150.68	1211502.50	0.10
н23	286139.06	1211493.02	0.10
н2	286148.56	1211481.38	0.10
н13	286160.16	1211490.88	0.10

Координаты характерных точек границ образуемого земельного участка (:ЗУ64) представлены в каталоге координат (таблица 66)

Каталог координат характерных точек границ земельного участка (:ЗУ64)
Таблица 66

Обозначение характерных точек границ	Координаты, м		Средняя квадратическая погрешность
	X	Y	
1	2	3	4
н36	286073.20	1211659.05	0.10
н35	286071.35	1211673.93	0.10
н34	286056.47	1211672.08	0.10
н37	286058.36	1211657.18	0.10
н36	286073.20	1211659.05	0.10

Координаты характерных точек границ образуемого земельного участка (:ЗУ65) представлены в каталоге координат (таблица 67)

Каталог координат характерных точек границ земельного участка (:ЗУ65)
Таблица 67

Обозначение характерных точек границ	Координаты, м		Средняя квадратическая погрешность
	X	Y	
1	2	3	4
н50	285864.71	1211348.69	0.10
н278	285862.87	1211363.27	0.10
н52	285847.99	1211361.39	0.10
н51	285849.83	1211346.81	0.10
н50	285864.71	1211348.69	0.10

Координаты характерных точек границ образуемого земельного участка (:ЗУ66) представлены в каталоге координат (таблица 68)

Каталог координат характерных точек границ земельного участка (:ЗУ66)**Таблица 68**

Обозначение характерных точек границ	Координаты, м		Средняя квадратическая погрешность
	X	Y	
1	2	3	4
н276	285811.72	1211501.35	0.10
н275	285809.86	1211516.25	0.10
н67	285794.98	1211514.37	0.10
н277	285796.86	1211499.48	0.10
н276	285811.72	1211501.35	0.10

Координаты характерных точек границ образуемого земельного участка (:ЗУ67) представлены в каталоге координат (таблица 69)

Каталог координат характерных точек границ земельного участка (:ЗУ67)**Таблица 69**

Обозначение характерных точек границ	Координаты, м		Средняя квадратическая погрешность
	X	Y	
1	2	3	4
н270	285832.46	1211581.89	0.10
н271	285830.58	1211596.77	0.10
н78	285815.70	1211594.89	0.10
н367	285817.58	1211579.99	0.10
н270	285832.46	1211581.89	0.10

Координаты характерных точек границ образуемого земельного участка (:ЗУ68) представлены в каталоге координат (таблица 70)

Каталог координат характерных точек границ земельного участка (:ЗУ68)**Таблица 70**

Обозначение характерных точек границ	Координаты, м		Средняя квадратическая погрешность
	X	Y	
1	2	3	4
н91	286054.23	1211853.22	0.10
н90	286052.60	1211866.73	0.10
н108	286038.09	1211864.86	0.10
н92	286039.79	1211851.39	0.10
н91	286054.23	1211853.22	0.10

Координаты характерных точек границ образуемого земельного участка (:ЗУ69) представлены в каталоге координат (таблица 71)

Каталог координат характерных точек границ земельного участка (:ЗУ69)**Таблица 71**

Обозначение характерных точек границ	Координаты, м		Средняя квадратическая погрешность
	X	Y	
1	2	3	4

н279	285972.00	1212011.29	0.10
н132	285974.58	1212026.07	0.10
н131	285962.76	1212028.11	0.10
н884	285960.17	1212013.33	0.10
н279	285972.00	1212011.29	0.10

Координаты характерных точек границ образуемого земельного участка (:ЗУ70) представлены в каталоге координат (таблица 72)

Каталог координат характерных точек границ земельного участка (:ЗУ70)
Таблица 72

Обозначение характерных точек границ	Координаты, м		Средняя квадратическая погрешность
	X	Y	
1	2	3	4
н140	285823.16	1211909.57	0.10
н139	285808.75	1211912.06	0.10
н142	285806.44	1211898.68	0.10
н141	285820.79	1211896.22	0.10
н140	285823.16	1211909.57	0.10

Координаты характерных точек границ образуемого земельного участка (:ЗУ71) представлены в каталоге координат (таблица 73)

Каталог координат характерных точек границ земельного участка (:ЗУ71)
Таблица 73

Обозначение характерных точек границ	Координаты, м		Средняя квадратическая погрешность
	X	Y	
1	2	3	4
н368	286004.48	1212405.59	0.10
н369	285994.33	1212416.24	0.10
н370	285982.53	1212406.97	0.10
н371	285994.12	1212392.24	0.10
н368	286004.48	1212405.59	0.10

Координаты характерных точек границ образуемого земельного участка (:ЗУ72) представлены в каталоге координат (таблица 74)

Каталог координат характерных точек границ земельного участка (:ЗУ72)
Таблица 74

Обозначение характерных точек границ	Координаты, м		Средняя квадратическая погрешность
	X	Y	
1	2	3	4
н153	285808.75	1211912.06	0.10
н372	285787.99	1211915.63	0.10
н155	285784.52	1211895.05	0.10
н154	285805.20	285805.20	0.10
н153	285808.75	1211912.06	0.10

Координаты характерных точек границ образуемого земельного участка (:ЗУ73) представлены в каталоге координат (таблица 75)

Каталог координат характерных точек границ земельного участка (:ЗУ73)

Таблица 75

Обозначение характерных точек границ	Координаты, м		Средняя квадратическая погрешность
	X	Y	
1	2	3	4
н304	285811.06	1211938.41	0.10
н303	285792.40	1211941.62	0.10
н373	285789.67	1211925.50	0.10
н305	285808.29	1211922.28	0.10
н304	285811.06	1211938.41	0.10

Координаты характерных точек границ образуемого земельного участка (:ЗУ74) представлены в каталоге координат (таблица 76)

Каталог координат характерных точек границ земельного участка (:ЗУ74)

Таблица 76

Обозначение характерных точек границ	Координаты, м		Средняя квадратическая погрешность
	X	Y	
1	2	3	4
н460	286521.69	1212735.87	0.10
н387	286475.44	1212790.20	0.10
н388	286466.01	1212801.91	0.10
н389	286446.34	1212787.37	0.10
н390	286501.30	1212719.39	0.10
н460	286521.69	1212735.87	0.10

Координаты характерных точек границ образуемого земельного участка (:ЗУ75) представлены в каталоге координат (таблица 77)

Каталог координат характерных точек границ земельного участка (:ЗУ75)

Таблица 77

Обозначение характерных точек границ	Координаты, м		Средняя квадратическая погрешность
	X	Y	
1	2	3	4
н391	285823.54	1212301.70	0.10
н392	285797.52	1212310.10	0.10
н393	285791.05	1212290.51	0.10
н394	285817.34	1212281.66	0.10
н391	285823.54	1212301.70	0.10

Координаты характерных точек границ образуемого земельного участка (:ЗУ76) представлены в каталоге координат (таблица 78)

Каталог координат характерных точек границ земельного участка (:ЗУ76)
Таблица 78

Обозначение характерных точек границ	Координаты, м		Средняя квадратическая погрешность положения
	X	Y	
н409	285661.63	1211407.96	0.10
н410	285634.03	1211412.74	0.10
н411	285582.67	1211102.30	0.10
н412	285586.15	1211105.91	0.10
н413	285591.90	1211116.61	0.10
н414	285601.87	1211134.22	0.10
н415	285608.37	1211146.89	0.10
н416	285614.09	1211159.93	0.10
н417	285619.91	1211175.99	0.10
н418	285624.57	1211192.44	0.10
н419	285628.02	1211209.17	0.10
н409	285661.63	1211407.96	0.10

Координаты характерных точек границ образуемого земельного участка (:ЗУ77) представлены в каталоге координат (таблица 79)

Каталог координат характерных точек границ земельного участка (:ЗУ77)
Таблица 79

Обозначение характерных точек границ	Координаты, м		Средняя квадратическая погрешность
	X	Y	
1	2	3	4
н420	285902.37	1212492.76	0.10
н421	285884.91	1212514.96	0.10
н422	285867.65	1212482.85	0.10
н423	285838.25	1212419.97	0.10
н424	285809.02	1212344.88	0.10
н392	285797.52	1212310.10	0.10
н391	285823.54	1212301.70	0.10
н425	285844.49	1212363.79	0.10
н426	285861.93	1212407.62	0.10
н427	285881.20	1212450.69	0.10
н428	285893.71	1212476.30	0.10
н420	285902.37	1212492.76	0.10

Координаты характерных точек границ образуемого земельного участка (:ЗУ78) представлены в каталоге координат (таблица 80)

Каталог координат характерных точек границ земельного участка (:ЗУ78)
Таблица 80

Обозначение	Координаты, м	Средняя
-------------	---------------	---------

характерных точек границ	X	Y	квадратическая погрешность
1	2	3	4
н377	286071.63	1212732.91	0.10
н376	286054.49	1212748.72	0.10
н498	286043.35	1212737.34	0.10
н499	286003.22	1212691.16	0.10
н500	285959.97	1212633.85	0.10
н501	285932.36	1212594.86	0.10
н502	285896.14	1212535.91	0.10
н421	285884.91	1212514.96	0.10
н420	285902.37	1212492.76	0.10
н503	285914.69	1212515.83	0.10
н504	285931.21	1212544.56	0.10
н505	285950.90	1212576.57	0.10
н506	285971.56	1212607.74	0.10
н507	285991.69	1212636.02	0.10
н508	286012.71	1212663.62	0.10
н509	286031.89	1212687.53	0.10
н510	286051.76	1212710.87	0.10
н377	286069.81	1212730.99	0.10

Координаты характерных точек границ образуемого земельного участка (:ЗУ79) представлены в каталоге координат (таблица 81)

Каталог координат характерных точек границ земельного участка (:ЗУ79)

Таблица 81

Обозначение характерных точек границ	Координаты, м		Средняя квадратическая погрешность
	X	Y	
1	2	3	4
н511	286367.96	1212950.22	0.10
н512	286351.13	1212975.72	0.10
н513	286332.18	1212964.59	0.10
н514	286278.16	1212932.77	0.10
н515	286244.02	1212913.42	0.10
н516	286159.94	1212847.85	0.10
н517	286140.04	1212831.08	0.10
н518	286134.54	1212826.12	0.10
н810	286123.49	1212816.16	0.10
н751	286113.39	1212807.06	0.10
н750	286128.81	1212787.99	0.10
н808	286139.56	1212796.61	0.10
н519	286153.30	1212807.43	0.10
н520	286173.61	1212823.01	0.10
н521	286219.57	1212856.56	0.10
н522	286266.63	1212888.58	0.10

н523	286314.57	1212918.94	0.10
н511	286367.96	1212950.22	0.10

Координаты характерных точек границ образуемого земельного участка (:ЗУ80) представлены в каталоге координат (таблица 82)

Каталог координат характерных точек границ земельного участка (:ЗУ80)
Таблица 82

Обозначение характерных точек границ	Координаты, м		Средняя квадратическая погрешность
	X	Y	
1	2	3	4
н524	286871.55	1211753.42	0.10
н525	286840.60	1211792.36	0.10
н895	286761.75	1211891.54	0.10
н539	286747.71	1211894.65	0.10
н540	286864.79	1211747.45	0.10
н524	286871.55	1211753.42	0.10

Координаты характерных точек границ образуемого земельного участка (:ЗУ81) представлены в каталоге координат (таблица 83)

Каталог координат характерных точек границ земельного участка (:ЗУ81)
Таблица 83

Обозначение характерных точек границ	Координаты, м		Средняя квадратическая погрешность
	X	Y	
1	2	3	4
н528	286777.26	1211904.06	0.10
н378	286674.61	1212031.17	0.10
н380	286652.80	1212012.56	0.10
н381	286632.80	1212036.93	0.10
н384	286619.70	1212052.90	0.10
н536	286558.07	1212002.57	0.10
н534	286565.52	1211979.48	0.10
н535	286567.98	1211957.22	0.10
н705	286567.51	1211934.63	0.10
н539	286747.71	1211894.65	0.10
н895	286761.75	1211891.54	0.10
н528	286777.26	1211904.06	0.10
н531	286683.67	1211958.75	0.10
н530	286678.01	1211962.94	0.10
н533	286673.81	1211957.12	0.10
н532	286679.55	1211953.01	0.10
н531	286683.67	1211958.75	0.10

Координаты характерных точек границ образуемого земельного участка (:ЗУ82) площадью 1434 кв.м. представлены в каталоге координат (таблица 84)

Каталог координат характерных точек границ земельного участка (:ЗУ82)**Таблица 84**

Обозначение характерных точек границ	Координаты, м		Средняя квадратическая погрешность
	X	Y	
1	2	3	4
н809	286531.62	1211942.59	0.10
н808	286531.44	1211955.59	0.10
н710	286529.65	1211971.79	0.10
н711	286524.78	1211986.86	0.10
н537	286468.70	1211960.35	0.10
н538	286512.87	1211946.75	0.10
н809	286531.61	1211942.60	0.10

Координаты характерных точек границ образуемого земельного участка (:ЗУ83) представлены в каталоге координат (таблица 85)

Каталог координат характерных точек границ земельного участка (:ЗУ83)**Таблица 85**

Обозначение характерных точек границ	Координаты, м		Средняя квадратическая погрешность
	X	Y	
1	2	3	4
н437	286237.08	1211869.17	0.10
н436	286234.27	1211872.70	0.10
н435	286229.04	1211878.80	0.10
н434	286219.23	1211890.85	0.10
н480	286180.80	1211859.26	0.10
н481	286129.06	1211816.73	0.10
н482	286136.65	1211797.13	0.10
н483	286149.85	1211803.71	0.10
н484	286162.64	1211811.13	0.10
н485	286174.93	1211819.33	0.10
н486	286186.68	1211828.27	0.10
н487	286198.30	1211837.68	0.10
н437	286237.08	1211869.17	0.10

Координаты характерных точек границ образуемого земельного участка (:ЗУ84) представлены в каталоге координат (таблица 86)

Каталог координат характерных точек границ земельного участка (:ЗУ84)**Таблица 86**

Обозначение характерных точек границ	Координаты, м		Средняя квадратическая погрешность
	X	Y	
1	2	3	4
н453	286702.68	1212523.25	0.10
н454	286674.90	1212555.89	0.10
н455	286671.75	1212559.59	0.10
н456	286665.73	1212566.66	0.10

н457	286663.14	1212569.70	0.10
н458	286653.41	1212581.14	0.10
н459	286631.71	1212606.63	0.10
н460	286521.69	1212735.87	0.10
н390	286501.30	1212719.39	0.10
н389	286446.34	1212787.37	0.10
н388	286466.01	1212801.91	0.10
н461	286390.44	1212916.98	0.10
н462	286373.69	1212907.48	0.10
н463	286357.06	1212897.79	0.10
н464	286335.41	1212884.80	0.10
н465	286485.99	1212698.57	0.10
н466	286626.76	1212524.47	0.10
н467	286506.67	1212422.72	0.10
н468	286479.30	1212354.49	0.10
н469	286489.21	1212342.23	0.10
н470	286513.80	1212362.52	0.10
н471	286547.93	1212391.89	0.10
н472	286579.89	1212418.29	0.10
н473	286682.77	1212506.27	0.10

Координаты характерных точек границ образуемого земельного участка (:ЗУ85) представлены в каталоге координат (таблица 87)

Каталог координат характерных точек границ земельного участка (:ЗУ85)

Таблица 87

Обозначение характерных точек границ	Координаты, м		Средняя квадратическая погрешность
	X	Y	
1	2	3	4
н892	286561.67	1212173.24	0.10
н796	286466.69	1212290.58	0.10
н359	286214.56	1212078.36	0.10
н549	286237.94	1212042.91	0.10
н550	286240.61	1212038.85	0.10
н358	286242.46	1212036.06	0.10
н551	286261.14	1212030.92	0.10
н552	286275.38	1212027.00	0.10
н553	286278.07	1212026.26	0.10
н433	286360.11	1212003.65	0.10
н432	286370.04	1211991.05	0.10
н431	286374.91	1211983.25	0.10
н430	286381.71	1211974.52	0.10
н429	286384.56	1211964.73	0.10
н554	286401.72	1211972.90	0.10
н555	286405.34	1211974.62	0.10
н556	286416.82	1211980.09	0.10

н557	286393.33	1212009.15	0.10
н558	286386.79	1212017.25	0.10
н559	286380.17	1212025.43	0.10
н560	286377.26	1212029.02	0.10
н561	286374.46	1212032.48	0.10
н562	286364.46	1212044.84	0.10
н563	286360.46	1212041.55	0.10
н564	286338.25	1212069.75	0.10
н565	286356.53	1212084.85	0.10
н566	286358.08	1212086.13	0.10
н568	286389.20	1212111.83	0.10
н569	286411.31	1212083.43	0.10
н570	286395.95	1212070.78	0.10
н571	286392.83	1212068.21	0.10
н572	286382.22	1212059.47	0.10
н573	286380.70	1212058.22	0.10
н574	286372.18	1212051.20	0.10
н575	286379.27	1212042.43	0.10
н576	286380.52	1212040.88	0.10
н577	286426.13	1211984.48	0.10
н578	286476.81	1212008.43	0.10
н579	286471.52	1212012.71	0.10
н580	286475.97	1212018.20	0.10
н581	286481.46	1212013.76	0.10
н582	286477.36	1212008.68	0.10
н441	286505.69	1212022.01	0.10
н440	286464.65	1212072.41	0.10
н439	286463.36	1212073.99	0.10
н891	286459.90	1212078.28	0.10
н890	286458.70	1212079.74	0.10
н889	286458.25	1212080.29	0.10
н888	286456.92	1212081.94	0.10
н887	286456.39	1212082.61	0.10
н886	286455.11	1212084.21	0.10
н885	286454.12	1212085.43	0.10
н443	286542.89	1212146.07	0.10
н893	286535.46	1212155.19	0.10
н892	286561.67	1212173.24	0.10
н838	286391.57	1211988.84	0.10
н839	286387.18	1211994.40	0.10
н840	286381.60	1211990.00	0.10
н841	286386.02	1211984.43	0.10
н838	286391.57	1211988.84	0.10

н842	286417.01	1212108.62	0.10
н843	286418.08	1212115.60	0.10
н844	286411.10	1212116.67	0.10
н845	286410.02	1212109.70	0.10
н842	286417.01	1212108.62	0.10
н846	286351.31	1212047.97	0.10
н847	286348.88	1212051.72	0.10
н848	286345.12	1212049.28	0.10
н849	286347.56	1212045.53	0.10
н846	286351.31	1212047.97	0.10
н850	286340.98	1212060.90	0.10
н851	286337.97	1212064.22	0.10
н852	286334.66	1212061.22	0.10
н853	286337.66	1212057.90	0.10
н850	286340.98	1212060.90	0.10
н854	286322.13	1212034.43	0.10
н855	286319.89	1212039.91	0.10
н856	286314.42	1212037.67	0.10
н857	286316.65	1212032.20	0.10
н854	286322.13	1212034.43	0.10
н869	286231.33	1212060.03	0.10
н870	286231.99	1212062.29	0.10
н871	286229.72	1212062.93	0.10
н872	286229.08	1212060.67	0.10
н869	286231.33	1212060.03	0.10

Координаты характерных точек границ образуемого земельного участка (:ЗУ86) представлены в каталоге координат (таблица 88)

Каталог координат характерных точек границ земельного участка (:ЗУ86)

Таблица 88

Обозначение характерных точек границ	Координаты, м		Средняя квадратическая погрешность
	X	Y	
1	2	3	4
н971	286071.26	1211360.92	0.10
н477	286052.70	1211358.57	0.10
н478	286055.11	1211349.09	0.10
н479	286069.75	1211233.21	0.10
н983	286087.12	1211235.41	0.10
н971	286071.26	1211360.92	0.10

Координаты характерных точек границ образуемого земельного участка (:ЗУ89) представлены в каталоге координат (таблица 91)

Каталог координат характерных точек границ земельного участка (:ЗУ89)

Таблица 91

Обозначение характерных точек границ	Координаты, м		Средняя квадратическая погрешность
	X	Y	
1	2	3	4
н168	285901.06	1212139.47	0.10
н900	285886.64	1212143.61	0.10
н902	285882.61	1212129.16	0.10
н903	285897.03	1212125.02	0.10
н168	285901.06	1212139.47	0.10
н349	285837.08	1211125.87	0.10

Координаты характерных точек границ образуемого земельного участка (:ЗУ90) представлены в каталоге координат (таблица 92)

Каталог координат характерных точек границ земельного участка (:ЗУ90)

Таблица 92

Обозначение характерных точек границ	Координаты, м		Средняя квадратическая погрешность
	X	Y	
1	2	3	4
н452	286113.43	1211787.87	0.10
н83	286108.64	1211799.95	0.10
н82	286099.75	1211792.64	0.10
н81	286105.63	1211785.47	0.10
н452	286113.43	1211787.87	0.10

Координаты характерных точек границ образуемого земельного участка (:ЗУ91) представлены в каталоге координат (таблица 93)

Каталог координат характерных точек границ земельного участка (:ЗУ91)

Таблица 93

Обозначение характерных точек границ	Координаты, м		Средняя квадратическая погрешность
	X	Y	
1	2	3	4
н349	285837.08	1211125.87	0.10
н348	285802.00	1211134.54	0.10
н347	285775.08	1211124.28	0.10
н346	285773.54	1211123.73	0.10
н357	285751.59	1211115.94	0.10
н349	285837.08	1211125.87	0.10

Координаты характерных точек границ образуемого земельного участка (:ЗУ92) площадью 8609 кв.м. представлены в каталоге координат (таблица 94)

Каталог координат характерных точек границ земельного участка (:ЗУ92)**Таблица 94**

Обозначение характерных точек границ	Координаты, м		Средняя квадратическая погрешность
	X	Y	
1	2	3	4
н489	286335.21	1211486.67	0.10
н14	286317.91	1211507.57	0.10
н9	286282.73	1211478.88	0.10
н1	286203.40	1211414.15	0.10
н8	286201.04	1211412.23	0.10
н7	286193.16	1211406.98	0.10
н6	286185.32	1211403.62	0.10
н5	286176.08	1211401.53	0.10
н4	286092.06	1211390.90	0.10
н39	286052.95	1211385.99	0.10
н597	286045.95	1211385.10	0.10
н477	286052.70	1211358.57	0.10
н971	286079.19	1211361.92	0.10
н476	286201.22	1211377.37	0.10
н489	286335.21	1211486.67	0.10

Координаты характерных точек границ образуемого земельного участка (:ЗУ93) представлены в каталоге координат (таблица 95)

Каталог координат характерных точек границ земельного участка (:ЗУ93)**Таблица 95**

Обозначение характерных точек границ	Координаты, м		Средняя квадратическая погрешность
	X	Y	
1	2	3	4
н15	286237.70	1211604.57	0.10
н25	286233.24	1211609.97	0.10
н19	286198.75	1211581.84	0.10
н16	286203.18	1211576.41	0.10
н15	286237.70	1211604.57	0.10

Координаты характерных точек границ образуемого земельного участка (:ЗУ94) представлены в каталоге координат (таблица 96)

Каталог координат характерных точек границ земельного участка (:ЗУ94)**Таблица 96**

Обозначение характерных точек границ	Координаты, м		Средняя квадратическая погрешность
	X	Y	
1	2	3	4
н39	286052.95	1211385.99	0.10
н38	286022.04	1211507.32	0.10
н41	285994.27	1211616.64	0.10

н42	285966.91	1211724.19	0.10
н31	285959.91	1211723.31	0.10
н40	285987.18	1211615.74	0.10
н597	286045.95	1211385.10	0.10
н39	286052.95	1211385.99	0.10

Координаты характерных точек границ образуемого земельного участка (:ЗУ95) представлены в каталоге координат (таблица 97)

Каталог координат характерных точек границ земельного участка (:ЗУ95)
Таблица 97

Обозначение характерных точек границ	Координаты, м		Средняя квадратическая погрешность
	X	Y	
1	2	3	4
н596	286069.76	1211233.21	0.10
н264	286033.56	1211332.22	0.10
н46	286018.67	1211330.34	0.10
н45	286023.94	1211288.64	0.10
н44	286028.90	1211289.27	0.10
н43	286036.52	1211229.01	0.10
н596	286069.76	1211233.21	0.10

Координаты характерных точек границ образуемого земельного участка (:ЗУ96) представлены в каталоге координат (таблица 98)

Каталог координат характерных точек границ земельного участка (:ЗУ96)
Таблица 98

Обозначение характерных точек границ	Координаты, м		Средняя квадратическая погрешность
	X	Y	
1	2	3	4
н139	285963.55	1211613.56	0.10
н881	285936.46	1211720.35	0.10
н882	285929.46	1211719.47	0.10
н72	285946.10	1211653.88	0.10
н71	285938.35	1211651.91	0.10
н70	285948.56	1211611.67	0.10
н139	285963.55	1211613.56	0.10

Координаты характерных точек границ образуемого земельного участка (:ЗУ97) представлены в каталоге координат (таблица 99)

Каталог координат характерных точек границ земельного участка (:ЗУ97)
Таблица 99

Обозначение характерных точек границ	Координаты, м		Средняя квадратическая погрешность
	X	Y	
1	2	3	4
н48	285892.21	1211210.79	0.10
н47	285879.32	1211312.74	0.10

н269	285870.91	1211379.40	0.10
н53	285846.11	1211376.27	0.10
н52	285847.99	1211361.39	0.10
н278	285862.87	1211363.27	0.10
н50	285864.71	1211348.69	0.10
н49	285882.28	1211209.53	0.10
н48	285892.21	1211210.79	0.10

Координаты характерных точек границ образуемого земельного участка (:ЗУ98) площадью 1302 кв.м. представлены в каталоге координат (таблица 100)

Каталог координат характерных точек границ земельного участка (:ЗУ98)

Таблица 100

Обозначение характерных точек границ	Координаты, м		Средняя квадратическая погрешность
	X	Y	
1	2	3	4
н270	285832.46	1211581.89	0.10
н367	285817.58	1211579.99	0.10
н79	285824.50	1211525.15	0.10
н80	285719.76	1211511.92	0.10
н68	285718.54	1211504.71	0.10
н67	285794.98	1211514.37	0.10
н275	285809.86	1211516.25	0.10
н274	285832.30	1211519.07	0.10
н273	285826.40	1211566.00	0.10
н272	285834.34	1211567.00	0.10
н270	285832.46	1211581.89	0.10

Координаты характерных точек границ образуемого земельного участка (:ЗУ99) представлены в каталоге координат (таблица 101)

Каталог координат характерных точек границ земельного участка (:ЗУ99)

Таблица 101

Обозначение характерных точек границ	Координаты, м		Средняя квадратическая погрешность
	X	Y	
1	2	3	4
н109	286091.09	1211878.60	0.10
н101	286057.11	1211874.31	0.10
н89	286057.99	1211867.37	0.10
н88	286091.30	1211871.58	0.10
н109	286091.09	1211878.60	0.10

Координаты характерных точек границ образуемого земельного участка (:ЗУ100) представлены в каталоге координат (таблица 102)

Каталог координат характерных точек границ земельного участка (:ЗУ100)

Таблица 102

Обозначение	Координаты, м	Средняя
-------------	---------------	---------

характерных точек границ	X	Y	квадратическая погрешность
1	2	3	4
н598	286416.52	1211759.39	0.10
н599	286413.20	1211763.71	0.10
н600	286335.13	1211864.97	0.10
н601	286320.10	1211884.98	0.10
н602	286309.53	1211876.41	0.10
н603	286310.25	1211875.48	0.10
н604	286337.29	1211840.32	0.10
н605	286358.71	1211812.14	0.10
н606	286382.39	1211781.24	0.10
н607	286397.81	1211761.31	0.10
н608	286366.78	1211734.45	0.10
н609	286315.01	1211689.74	0.10
н610	286287.49	1211666.02	0.10
н611	286270.15	1211650.37	0.10
н612	286265.36	1211646.10	0.10
н613	286260.33	1211641.60	0.10
н614	286257.87	1211639.31	0.10
н214	286252.03	1211634.51	0.10
н615	286265.89	1211617.74	0.10
н616	286270.81	1211620.94	0.10
н617	286274.85	1211634.44	0.10
н618	286304.33	1211661.55	0.10
н619	286405.67	1211749.91	0.10
н620	286409.82	1211753.56	0.10
н598	286416.52	1211759.39	0.10

Координаты характерных точек границ образуемого земельного участка (:ЗУ101) представлены в каталоге координат (таблица 103)

Каталог координат характерных точек границ земельного участка (:ЗУ101)

Таблица 103

Обозначение характерных точек границ	Координаты, м		Средняя квадратическая погрешность
	X	Y	
1	2	3	4
н577	286426.13	1211984.48	0.10
н576	286380.52	1212040.88	0.10
н575	286379.27	1212042.43	0.10
н574	286372.18	1212051.20	0.10
н562	286364.46	1212044.84	0.10
н561	286374.46	1212032.48	0.10
н560	286377.26	1212029.02	0.10
н559	286380.17	1212025.43	0.10
н558	286386.79	1212017.25	0.10

н557	286393.33	1212009.15	0.10
н556	286416.82	1211980.09	0.10
н577	286426.13	1211984.48	0.10

Координаты характерных точек границ образуемого земельного участка (:ЗУ102) представлены в каталоге координат (таблица 104)

Каталог координат характерных точек границ земельного участка (:ЗУ102)

Таблица 104

Обозначение характерных точек границ	Координаты, м		Средняя квадратическая погрешность
	X	Y	
1	2	3	4
н705	286567.51	1211934.63	0.10
н535	286567.98	1211957.22	0.10
н534	286565.52	1211979.48	0.10
н536	286558.07	1212002.57	0.10
н711	286524.78	1211986.86	0.10
н710	286529.65	1211971.79	0.10
н808	286531.44	1211955.59	0.10
н809	286531.62	1211942.59	0.10
н705	286567.51	1211934.64	0.10

Координаты характерных точек границ образуемого земельного участка (:ЗУ103) представлены в каталоге координат (таблица 105)

Каталог координат характерных точек границ земельного участка (:ЗУ103)

Таблица 105

Обозначение характерных точек границ	Координаты, м		Средняя квадратическая погрешность
	X	Y	
1	2	3	4
н114	286108.22	1211997.94	0.10
н123	286063.97	1212005.58	0.10
н883	286039.93	1212009.72	0.10
н812	286040.35	1212012.19	0.10
н125	286017.10	1212016.20	0.10
н134	285988.94	1212021.05	0.10
н133	285989.37	1212023.52	0.10
н132	285974.58	1212026.07	0.10
н884	285960.17	1212013.33	0.10
н279	285972.00	1212011.29	0.10
н267	286015.63	1212003.72	0.10
н113	286038.23	1211999.87	0.10
н112	286106.46	1211988.10	0.10
н114	286108.22	1211997.94	0.10

Координаты характерных точек границ образуемой части земельного участка (:ЗУ4/чзу1) площадью 696 кв.м. представлены в каталоге координат (таблица 119).

**Каталог координат характерных точек границ части земельного участка
(:ЗУ4/чзу1)**

Таблица 119

Характеристика части земельного участка: публичный сервитут (проход-проезд)			
Цель использования части земельного участка: для организации доступа к образуемому земельному участку :ЗУ63			
Обозначение характерных точек границ	Координаты, м		Средняя квадратическая погрешность положения характерной точки (Mt), м
	X	Y	
1	2	3	4
н16	286203.18	1211576.41	0.10
н911	286203.18	1211576.41	0,10
н912	286120.36	1211515.96	0,10
н23	286139.06	1211493.02	0.10
н913	286143.33	1211496.50	0,10
н914	286128.11	1211515.18	0,10
н16	286203.18	1211576.41	0.10

Координаты характерных точек границ образуемой части земельного участка (:ЗУ6/чзу1) площадью 318 кв.м. представлены в каталоге координат (таблица 120).

**Каталог координат характерных точек границ части земельного участка
(:ЗУ6/чзу1)**

Таблица 120

Характеристика части земельного участка: публичный сервитут (проход-проезд)			
Цель использования части земельного участка: для организации доступа к образуемому земельному участку :ЗУ64			
Обозначение характерных точек границ	Координаты, м		Средняя квадратическая погрешность положения характерной точки (Mt), м
	X	Y	
1	2	3	4
н915	286054.64	1211676.98	0,10
н916	286047.40	1211734.37	0,10
н33	286047.40	1211734.37	0.10
н34	286049.19	1211676.31	0.10
н915	286054.64	1211676.98	0,10

Координаты характерных точек границ образуемой части земельного участка (:ЗУ20/чзу1) площадью 111 кв.м. представлены в каталоге координат (таблица 121).

**Каталог координат характерных точек границ части земельного участка
(:ЗУ20/чзу1)**

Таблица 121

Характеристика части земельного участка: публичный сервитут (проход-проезд)

Цель использования части земельного участка: для организации доступа к образуемому земельному участку :ЗУ68			
Обозначение характерных точек границ	Координаты, м		Средняя квадратическая погрешность положения
	X	Y	
1	2	3	4
н89	286057.99	1211867.37	0.10
н917	286057.29	1211872.86	0,10
н918	286037.39	1211870.35	0,10
н108	286038.09	1211864.86	0.10
н90	286052.60	1211866.73	0.10
н89	286057.99	1211867.37	0.10

Координаты характерных точек границ образуемой части земельного участка (:ЗУ32/чзу1) площадью 112 кв.м. представлены в каталоге координат (таблица 122).

Каталог координат характерных точек границ части земельного участка (:ЗУ32/чзу1)

Таблица 122

Характеристика части земельного участка: публичный сервитут (проход-проезд)			
Цель использования части земельного участка: для организации доступа к существующему земельному участку :44:27:080611:331			
Обозначение характерных точек границ	Координаты, м		Средняя квадратическая погрешность положения характерной точки (Mt), м
	X	Y	
1	2	3	4
н382	285952.13	1212429.54	0.10
н385	285945.76	1212437.62	0,10
н584	285940.12	1212424.22	0,10
н190	285948.14	1212420.06	0.10
н382	285952.13	1212429.54	0.10

Координаты характерных точек границ образуемой части земельного участка (:ЗУ38/чзу1) площадью 317 кв.м. представлены в каталоге координат (таблица 123).

Каталог координат характерных точек границ части земельного участка (:ЗУ38/чзу1)

Таблица 123

Характеристика части земельного участка: публичный сервитут (проход-проезд)			
Цель использования части земельного участка: для организации доступа к образуемому земельному участку :ЗУ61			
Обозначение характерных точек границ	Координаты, м		Средняя квадратическая погрешность положения характерной точки (Mt), м
	X	Y	
1	2	3	4

н302	285859.70	1212077.85	0.10
н307	285816.72	1212085.12	0.10
н981	285815.56	1212078.21	0.10
н982	285861.82	1212070.39	0.10
н302	285859.70	1212077.85	0.10

Сведения о границах территории, в отношении которой утвержден проект межевания, содержащие перечень координат характерных точек этих границ.

Таблица 124

Обозначение характерных точек границ	Координаты, м		Средняя квадратическая погрешность положения характерной точки (Mt), м
	X	Y	
1	2	3	4
н704	286975.71	1211722.25	0.10
н920	286976.40	1211722.24	0.10
н921	286976.16	1211722.54	0.10
н922	286976.02	1211722.72	0.10
н923	286965.10	1211736.26	0.10
н924	286963.84	1211737.82	0.10
н925	286963.51	1211738.22	0.10
н926	286936.26	1211772.02	0.10
н927	286928.09	1211782.15	0.10
н928	286919.25	1211793.43	0.10
н929	286917.78	1211795.26	0.10
н930	286915.48	1211798.11	0.10
н931	286907.61	1211807.90	0.10
н932	286906.96	1211808.71	0.10
н933	286905.66	1211810.33	0.10
н934	286903.52	1211813.01	0.10
н935	286902.56	1211814.21	0.10
н936	286901.32	1211815.75	0.10
н937	286899.91	1211817.49	0.10
н938	286899.04	1211818.58	0.10
н939	286898.66	1211819.05	0.10
н940	286895.27	1211823.28	0.10
н941	286887.88	1211832.48	0.10
н942	286883.5	1211837.93	0.10
н943	286877.22	1211845.74	0.10
н944	286868.39	1211856.71	0.10
н945	286855.90	1211872.00	0.10
н944	286836.07	1211896.24	0.10
н946	286828.29	1211905.93	0.10
н947	286822.89	1211912.37	0.10

Н948	286818.85	1211917.33	0.10
Н949	286809.32	1211929.00	0.10
Н950	286803.12	1211936.58	0.10
Н951	286801.03	1211939.14	0.10
Н952	286799.77	1211940.69	0.10
Н953	286799.12	1211941.49	0.10
Н954	286786.35	1211957.13	0.10
Н955	286765.17	1211983.09	0.10
Н955	286765.17	1211983.09	0.10
Н956	286757.10	1211993.00	0.10
Н957	286748.94	1212003.01	0.10
Н958	286738.70	1212015.50	0.10
Н959	286706.81	1212054.69	0.10
Н960	286668.84	1212101.25	0.10
Н961	286651.88	1212122.06	0.10
Н962	286650.64	1212121.03	0.10
Н963	286647.70	1212118.63	0.10
Н964	286637.38	1212110.14	0.10
Н965	286634.28	1212107.62	0.10
Н966	286631.17	1212105.12	0.10
Н967	286629.60	1212103.85	0.10
Н968	286629.09	1212103.44	0.10
Н969	286632.59	1212099.11	0.10
Н469	286489.21	1212342.23	0.10
Н470	286513.80	1212362.52	0.10
Н471	286547.93	1212391.89	0.10
Н472	286579.89	1212418.29	0.10
Н473	286682.77	1212506.27	0.10
Н453	286702.68	1212523.25	0.10
Н454	286674.90	1212555.89	0.10
Н455	286671.75	1212559.59	0.10
Н456	286665.73	1212566.66	0.10
Н457	286663.14	1212569.70	0.10
Н458	286653.41	1212581.14	0.10
Н459	286631.71	1212606.63	0.10
Н460	286521.69	1212735.87	0.10
Н387	286475.44	1212790.20	0.10
Н388	286466.01	1212801.91	0.10
Н461	286390.44	1212916.98	0.10
Н511	286367.96	1212950.22	0.10
Н512	286351.13	1212975.72	0.10
Н1.1	286284.93	1213074.50	0.10
Н1.2	286270.06	1213066.81	0.10
Н1.3	286199.46	1213024.52	0.10

н1.4	286017.92	1212881.53	0.10
н1.5	285826.09	1212649.71	0.10
н1.6	285755.86	1212526.10	0.10
н1.7	285687.02	1212354.07	0.10
н1.8	285644.90	1212190.70	0.10
н1.9	285505.50	1211389.86	0.10
н1.10	285452.99	1211081.21	0.10
н1.11	285452.23	1211076.65	0.10
н1.12	285451.27	1211070.98	0.10
н1.13	285448.40	1211053.67	0.10
н1.14	285569.16	1211069.97	0.10
н1.15	285671.75	1211082.37	0.10
н1.16	285710.97	1211088.83	0.10
н1.17	285763.04	1211095.48	0.10
н1.18	285976.72	1211121.18	0.10
н1.19	286027.86	1211129.26	0.10
н1.20	286057.48	1211134.00	0.10
н1.21	286090.17	1211138.52	0.10
н1.22	286119.66	1211142.05	0.10
н1.23	286147.43	1211142.93	0.10
н1.24	286181.40	1211148.85	0.10
н1.25	286272.97	1211165.20	0.10
н1.26	286318.58	1211165.75	0.10
н1.27	286364.84	1211170.58	0.10
н1.28	286496.02	1211317.94	0.10
н1.29	286502.65	1211323.42	0.10
н700	286496.11	1211331.34	0.10
н701	286261.99	1211614.55	0.10
н615	286265.89	1211617.74	0.10
н616	286270.81	1211620.94	0.10
н617	286274.85	1211634.44	0.10
н618	286304.33	1211661.55	0.10
н619	286405.67	1211749.91	0.10
н620	286409.82	1211753.56	0.10
н598	286416.52	1211759.39	0.10
н599	286413.20	1211763.71	0.10
н600	286335.13	1211864.97	0.10
н601	286320.10	1211884.98	0.10
н694	286333.06	1211895.50	0.10
н695	286428.47	1211972.84	0.10
н537	286468.70	1211960.35	0.10
н538	286512.87	1211946.75	0.10
н809	286531.61	1211942.60	0.10
н705	286567.51	1211934.63	0.10

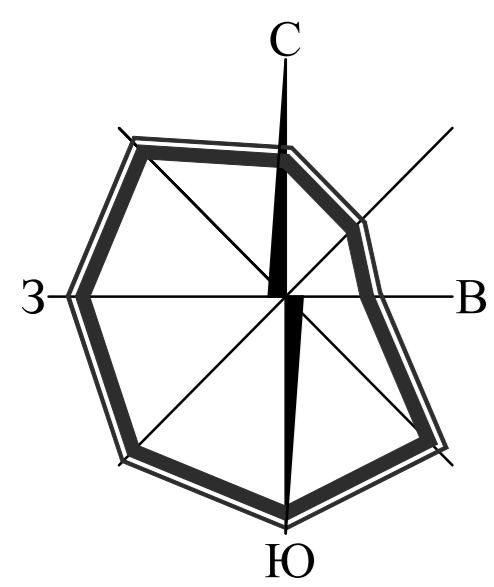
н539	286747.71	1211894.65	0.10
н540	286864.79	1211747.45	0.10
н901	286920.74	1211677.10	0.10
н389	286927.61	1211682.90	0.10
н708	286952.98	1211702.65	0.10
н709	286960.04	1211708.15	0.10
н200	286960.78	1211708.76	0.10
н201	286965.88	1211713.13	0.10
н202	286966.92	1211714.02	0.10
н204	286971.49	1211717.95	0.10
н207	286974.54	1211720.58	0.10
н704	286975.71	1211722.25	0.10

3. Сведения о границах территории, в отношении которой утвержден проект межевания, содержащие перечень координат характерных точек этих границ в системе координат, используемой для ведения Единого государственного реестра недвижимости представлены в таблице 125.

Таблица 125 «Сведения о границах смежной территории, в отношении которой утвержден проект межевания»

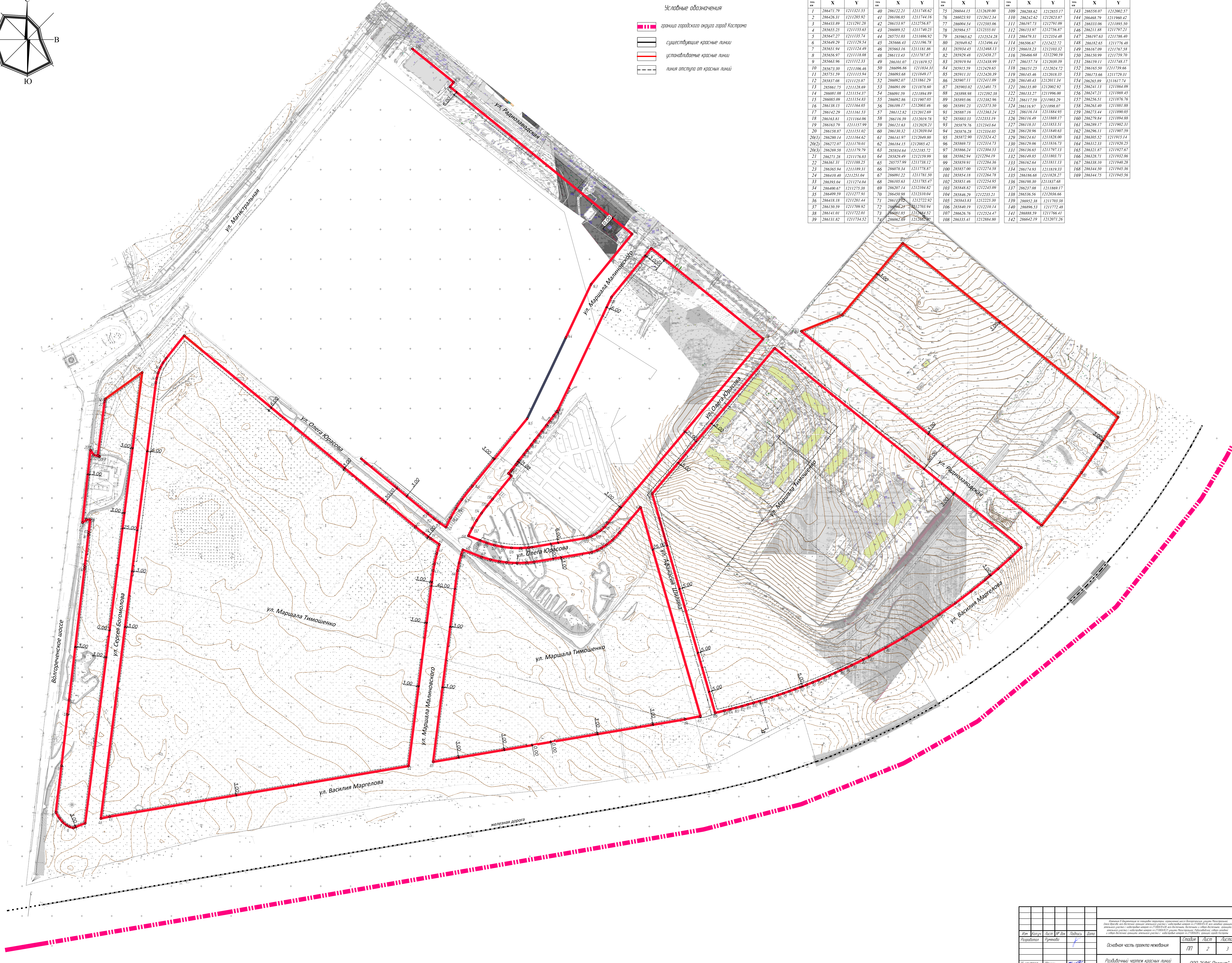
Обозначение характерных точек границ	Координаты, м		Средняя квадратическая погрешность положения характерной точки (Mt), м
	X	Y	
1	2	3	4
1	286502,12	1211323,00	0.10
2	286927,47	1211668,47	0.10
3	286747,90	1211895,16	0.10
4	286512,88	1211947,52	0.10
5	286428,19	1211973,53	0.10
6	286318,92	1211884,87	0.10
7	286415,55	1211759,43	0.10
8	286256,13	1211620,49	0.10

»



- Условные обозначения
- граница городского округа город Кострома
 - существующие красные линии
 - устанавливаемые красные линии
 - линия отступа от красных линий

Ведомость координат:			Ведомость координат:			Ведомость координат:			Ведомость координат:			Ведомость координат:		
№ п/п	X	Y	№ п/п	X	Y	№ п/п	X	Y	№ п/п	X	Y	№ п/п	X	Y
1	286471.79	1211231.55	40	286123.21	1211748.62	75	286044.15	1212439.00	109	286238.62	1212855.17	143	286558.07	1212002.57
2	286426.31	1211285.92	41	286106.85	1211744.16	76	286023.93	1212412.34	110	286242.62	1212832.87	144	286468.79	1211940.42
3	286433.89	1211291.28	42	286153.97	1212756.87	77	286004.54	1212385.06	111	286197.73	1212791.09	145	286333.06	1211895.59
4	286453.25	1211155.65	43	286089.52	1212740.25	78	285984.57	1212355.01	112	286153.97	1212756.87	146	286197.63	1211797.21
5	28647.27	1211135.74	44	286751.03	1211696.92	79	285965.62	1212324.28	113	286179.31	1212354.48	147	286197.63	1211786.40
6	28649.29	1211129.54	45	286666.43	1211196.78	80	285949.62	1212496.44	114	286306.67	1212422.72	148	286182.65	1211776.48
7	28651.94	121124.49	46	286663.16	1211181.86	81	285934.43	1212468.13	115	286018.23	1212103.27	149	286167.09	1211763.38
8	28656.97	1211118.08	48	286112.42	1212197.87	82	285929.48	1212438.27	116	286066.68	1212398.59	150	286200.99	1211759.70
9	28663.96	1211112.33	49	286101.07	1212189.52	83	285919.94	1212438.99	117	286157.74	1212030.39	151	286159.11	1211748.17
10	28673.30	1211106.46	50	286096.86	1212183.31	84	285913.59	1212429.65	118	286151.25	1212024.72	152	286165.50	1211739.66
11	28751.59	1211115.94	51	286093.68	1212149.17	85	285911.31	1212420.39	119	286145.46	1212018.35	153	286173.66	1211729.31
12	28837.08	1211125.87	52	286092.07	1212186.29	86	285907.11	1212411.69	120	286140.43	1212011.34	154	286265.89	1211617.74
13	28861.75	1211128.69	53	286091.09	1212187.60	87	285903.02	1212401.75	121	286135.80	1212002.92	155	286241.13	1211864.09
14	28681.08	1211154.37	54	286091.59	1212189.89	88	285898.98	1212392.38	122	286132.27	1211996.00	156	286247.21	1211899.43
15	28685.99	1211154.83	55	286092.86	1212190.83	89	285895.86	1212382.96	123	286117.59	1211993.29	157	286236.51	1211876.76
16	286138.13	1211164.05	56	286109.17	1212003.46	90	285890.23	1212373.50	124	286116.97	1211989.07	158	286263.40	1211813.88
17	286142.29	1211161.53	57	286112.82	1212012.69	91	285887.16	1212363.24	125	286116.14	1211884.95	159	286272.44	1211890.05
18	286163.81	1211164.06	58	286116.39	1212019.78	92	285883.33	1212353.19	126	286116.49	1211869.17	160	286279.84	1211894.88
19	286163.79	1211157.99	59	286121.63	1212028.21	93	285879.76	1212343.64	127	286118.31	1211853.51	161	286289.17	1211902.31
20	286158.87	1211151.02	60	286130.32	1212039.04	94	285876.28	1212334.05	128	286120.96	1211840.63	162	286296.11	1211907.59
20(1)	286280.14	1211164.62	61	286141.97	1212049.80	95	285872.90	1212324.42	129	286124.61	1211828.00	163	286305.52	1211915.14
20(2)	286272.07	1211170.01	62	286184.15	1212085.42	96	285869.73	1212314.73	130	286129.06	1211818.73	164	286312.33	1211920.23
20(3)	286369.58	1211179.79	63	286254.64	1212126.87	97	285866.24	1212305.53	131	286136.65	1211807.13	165	286321.87	1211927.87
21	286271.28	1211176.83	64	286329.49	1212159.99	98	285862.94	1212294.19	132	286149.85	1211803.71	166	286328.71	1211932.86
22	286361.31	1211188.25	65	285757.99	1211738.12	99	285859.91	1212284.36	133	286162.64	1211811.13	167	286338.10	1211940.28
23	286365.94	1211189.31	66	286078.34	1211778.87	100	285857.00	1212274.58	134	286174.93	1211819.33	168	286344.50	1211945.36
24	286410.40	1211251.04	67	286091.22	1211781.50	101	285854.18	1212264.78	135	286186.68	1211828.27	169	286344.75	1211943.56
33	286393.04	1211274.04	68	286103.63	1211785.47	102	285851.46	1212254.95	136	286198.30	1211837.68			
34	286400.67	1211275.38	69	286207.14	1212104.82	103	285848.82	1212245.09	137	286237.08	1211869.17			
35	286499.69	1211277.91	70	286459.98	1212176.87	104	285846.29	1212235.27	138	286266.56	1212086.66			
36	286418.18	1211281.44	71	286117.28	1212225.92	105	285844.83	1212223.30	139	286292.38	1212103.38			
37	286150.59	1211709.92	72	286692.25	1212703.94	106	285840.19	1212210.14	140	286296.53	1212172.48			
38	286141.01	1211722.01	73	286681.83	1212684.52	107	286266.76	1212234.47	141	286288.59	1211766.41			
39	286131.82	1211734.52	74	286662.69	1212665.90	108	286335.41	1212284.80	142	286642.19	1212071.26			



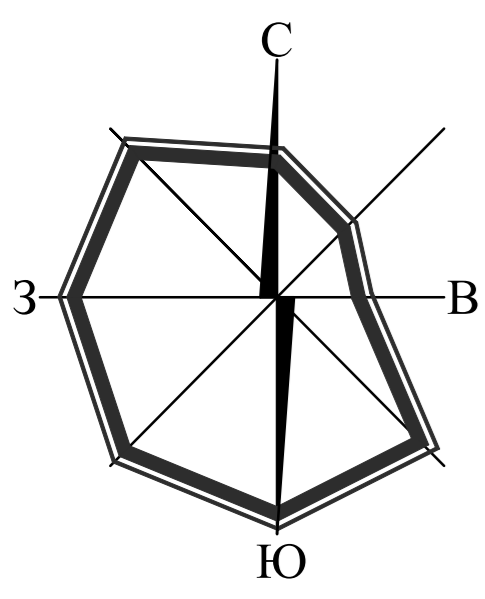
Исполнитель	С.И.И.	Проверенный	С.И.И.	Согласованный	С.И.И.	Дата	2020
Разработчик	И.И.И.	Результат	И.И.И.	И.И.И.	И.И.И.	И.И.И.	И.И.И.
Исполнитель	И.И.И.	Проверенный	И.И.И.	Согласованный	И.И.И.	Дата	2020

Основная часть проекта межевания

Разбивочный чертеж красных линий

М 1:2000

ООО "КФК Проект"



Условные обозначения

- граница городского округа город Кострома
- существующие красные линии
- устанавливаемые красные линии
- линии отступа от красных линий в целях определения места допустимого размещения зданий, строений, сооружений
- границы кадастрового квартала

Условные обозначения

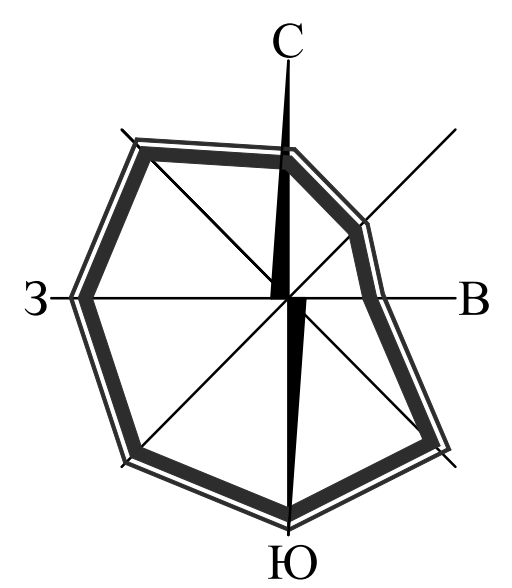
- 44.27.08.06.02 кадастровый номер земельного участка согласно ККТ
- 44.27.08.06.08 номер кадастрового квартала
- 33/1 номер образуемого земельного участка
- н 1 обозначение характерных точек границ образуемых земельных участков
- границы существующих земельных участков
- границы образуемых земельных участков
- существующие объекты капитального строительства
- границы образуемых земельных участков под гаражные боксы

Условные обозначения

- существующие земли общего пользования
- образуемые земельные участки
- планируемый публичный сервитут для прохода, проезда
- образуемые земельные участки общего пользования
- существующие земельные участки общего пользования




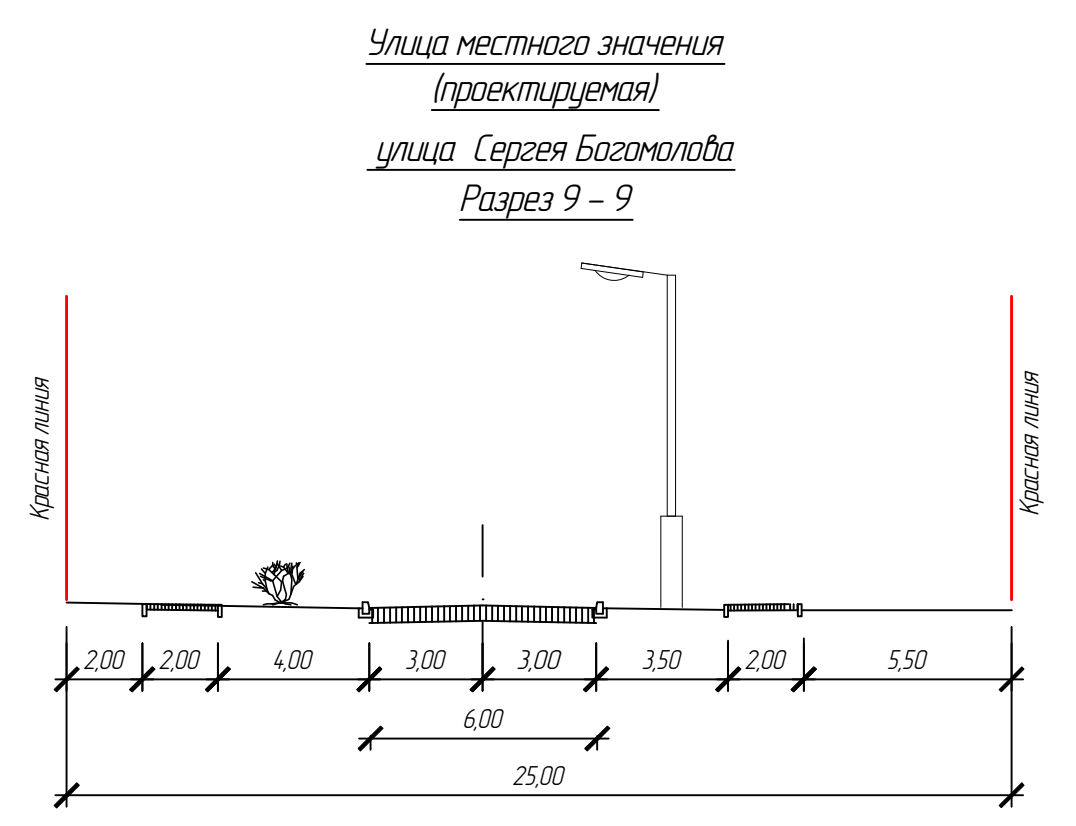
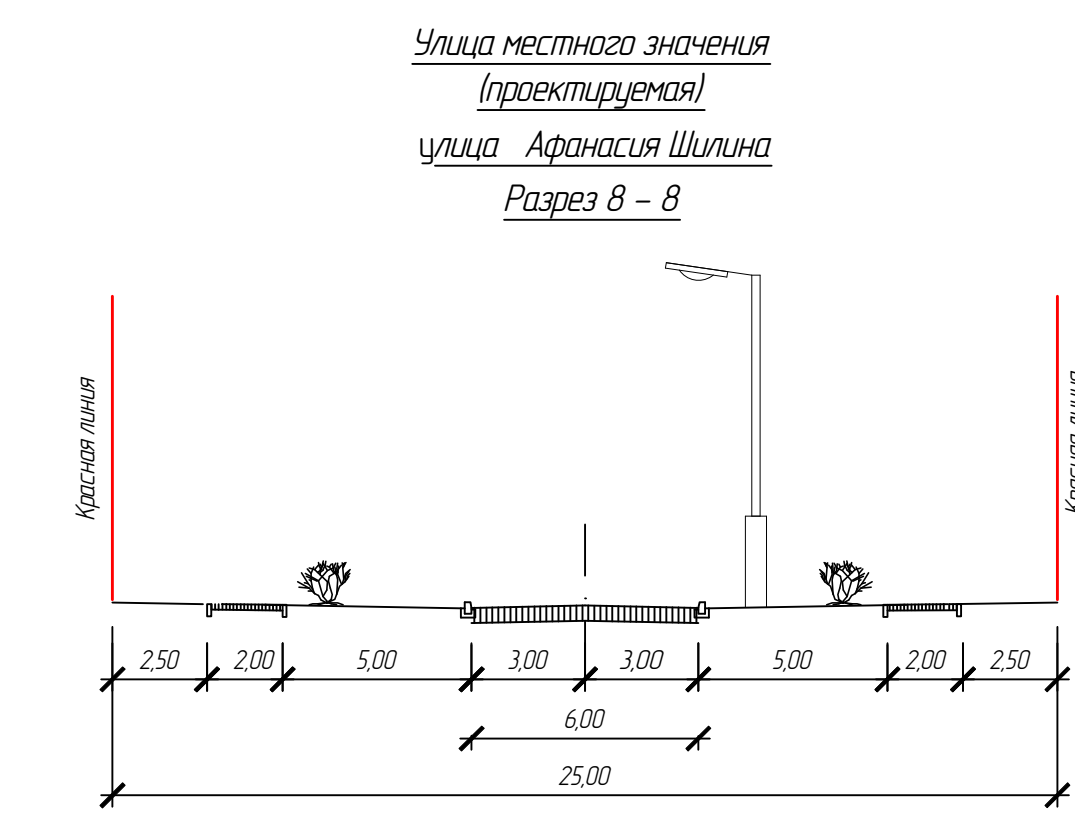
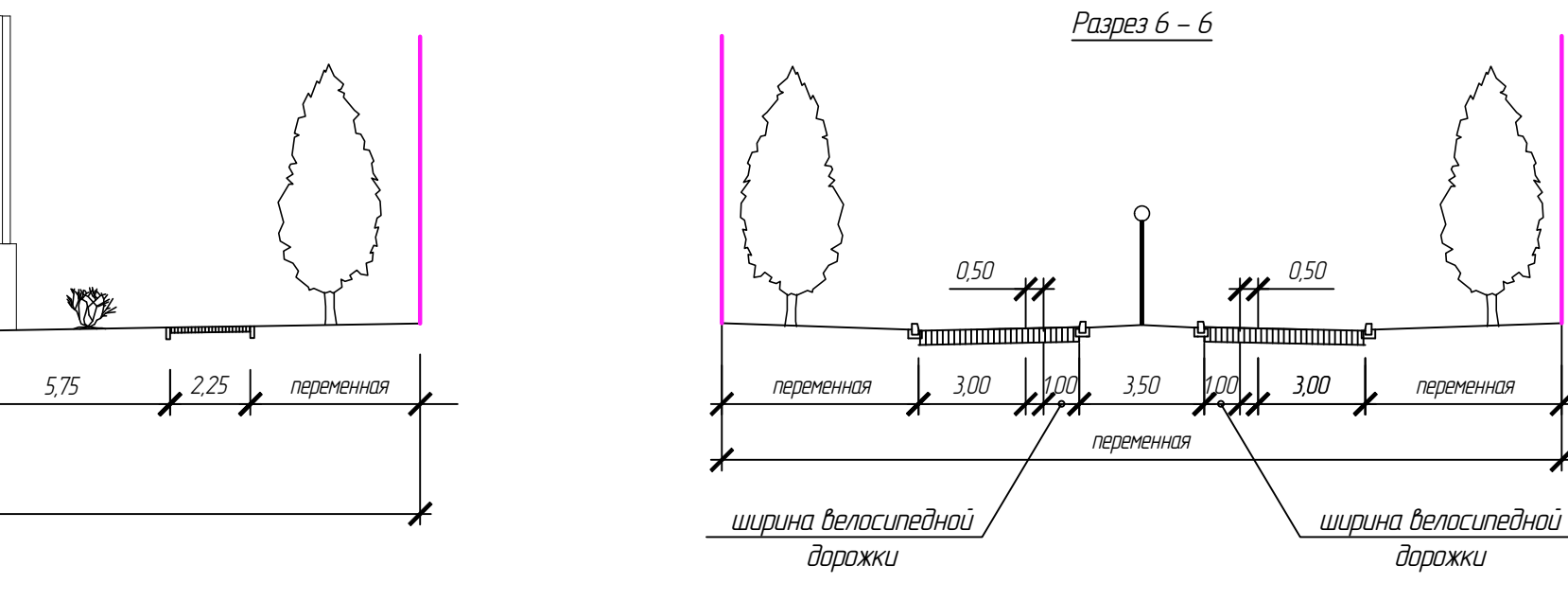
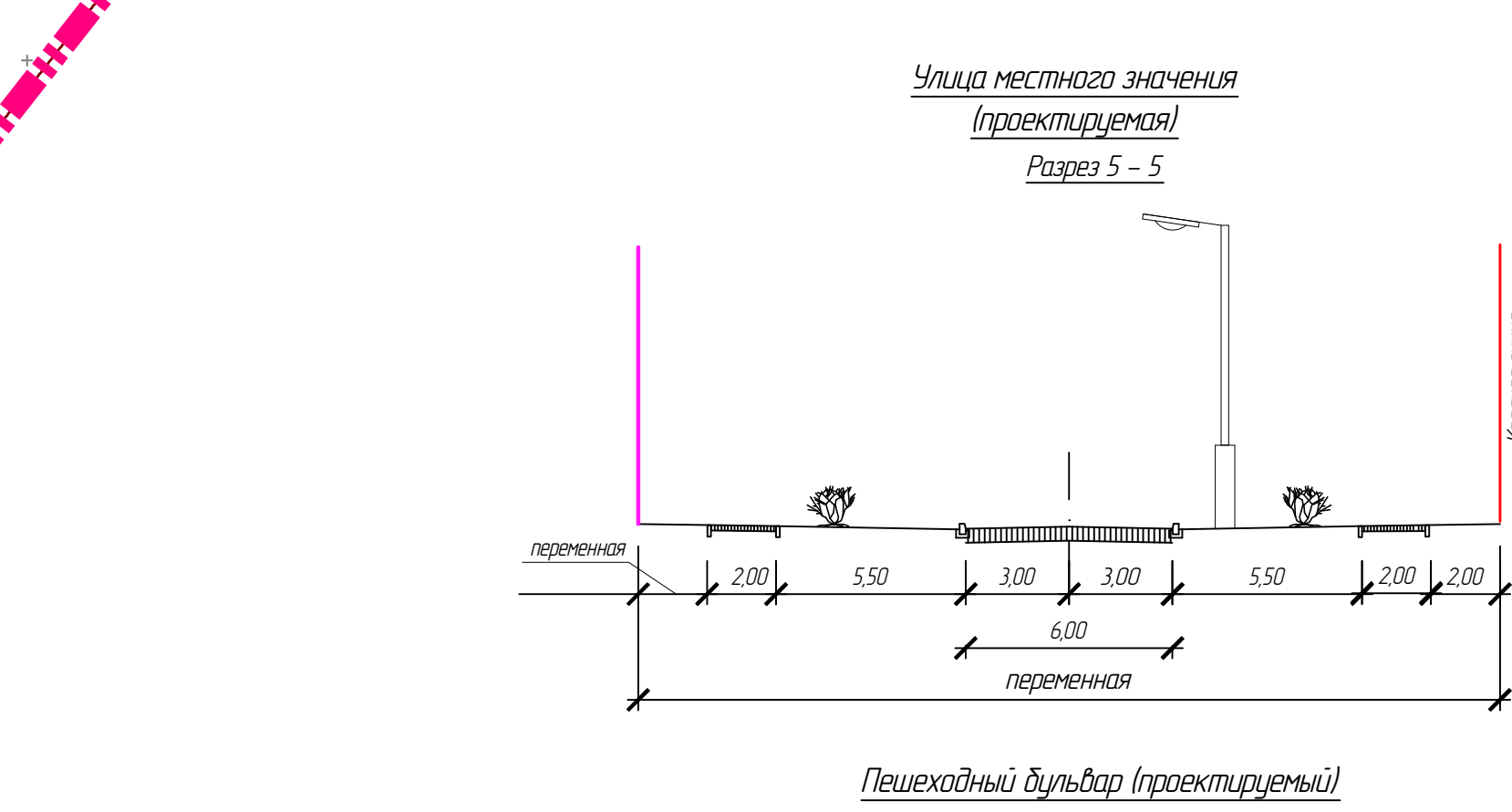
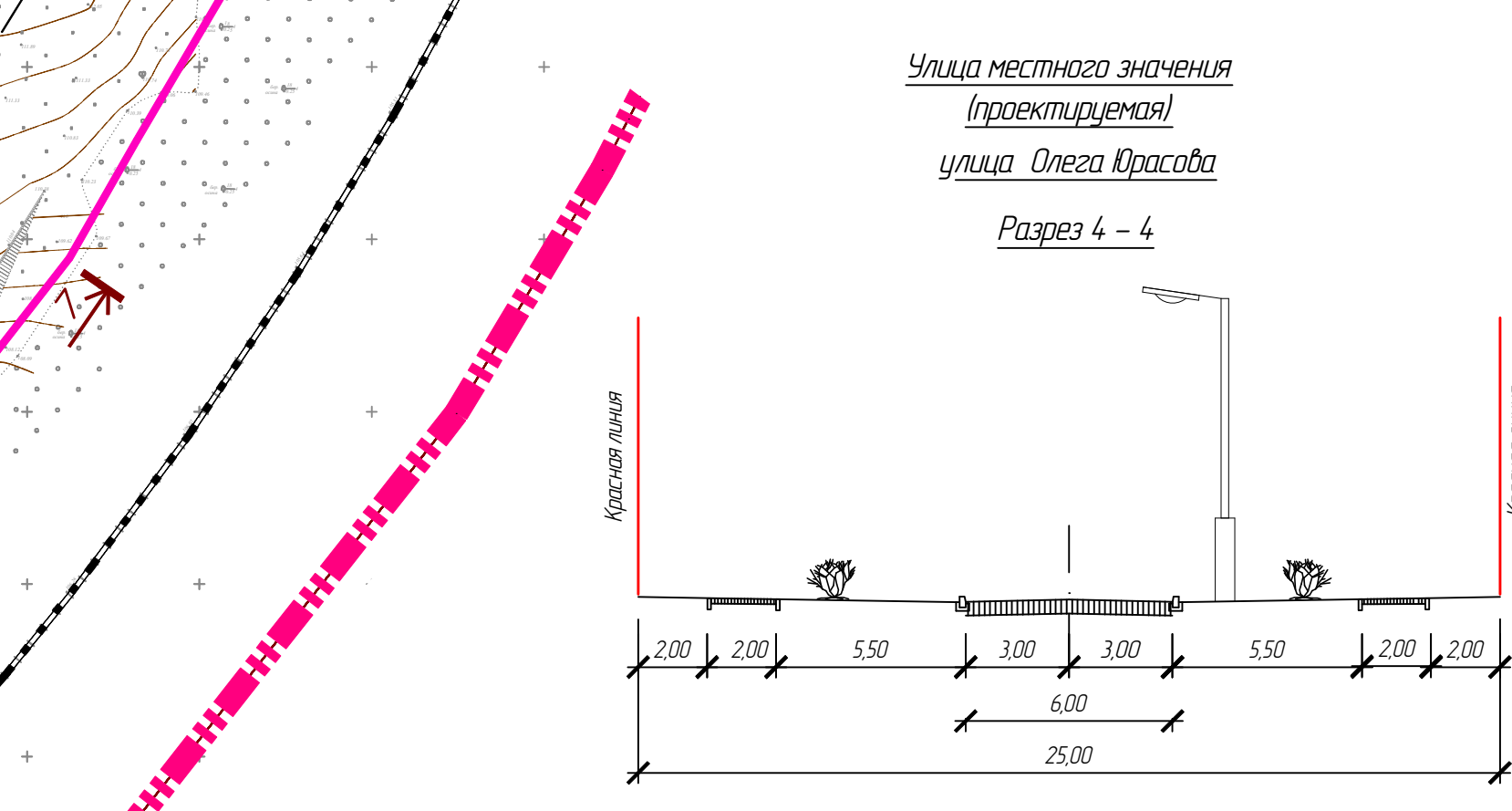
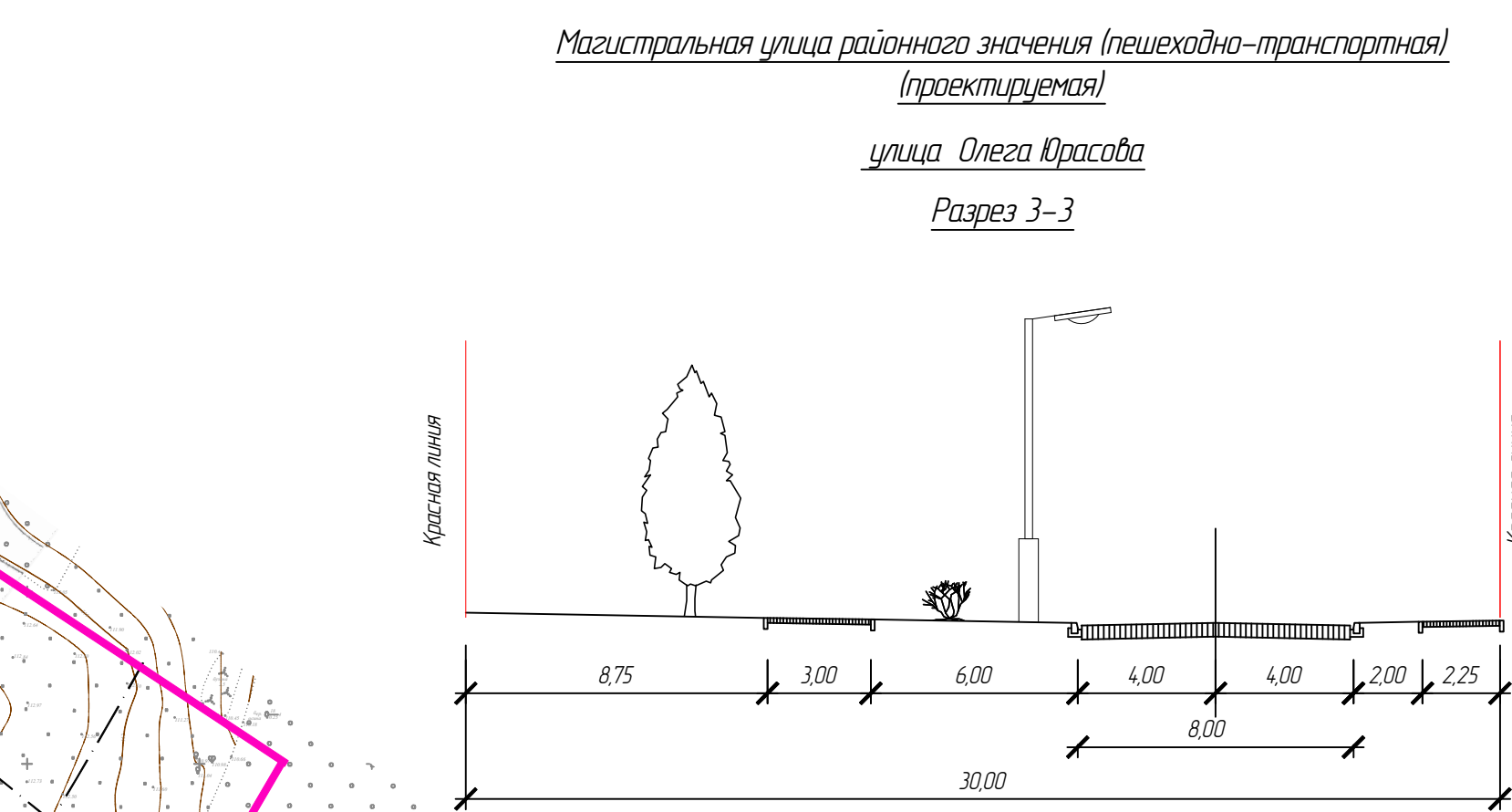
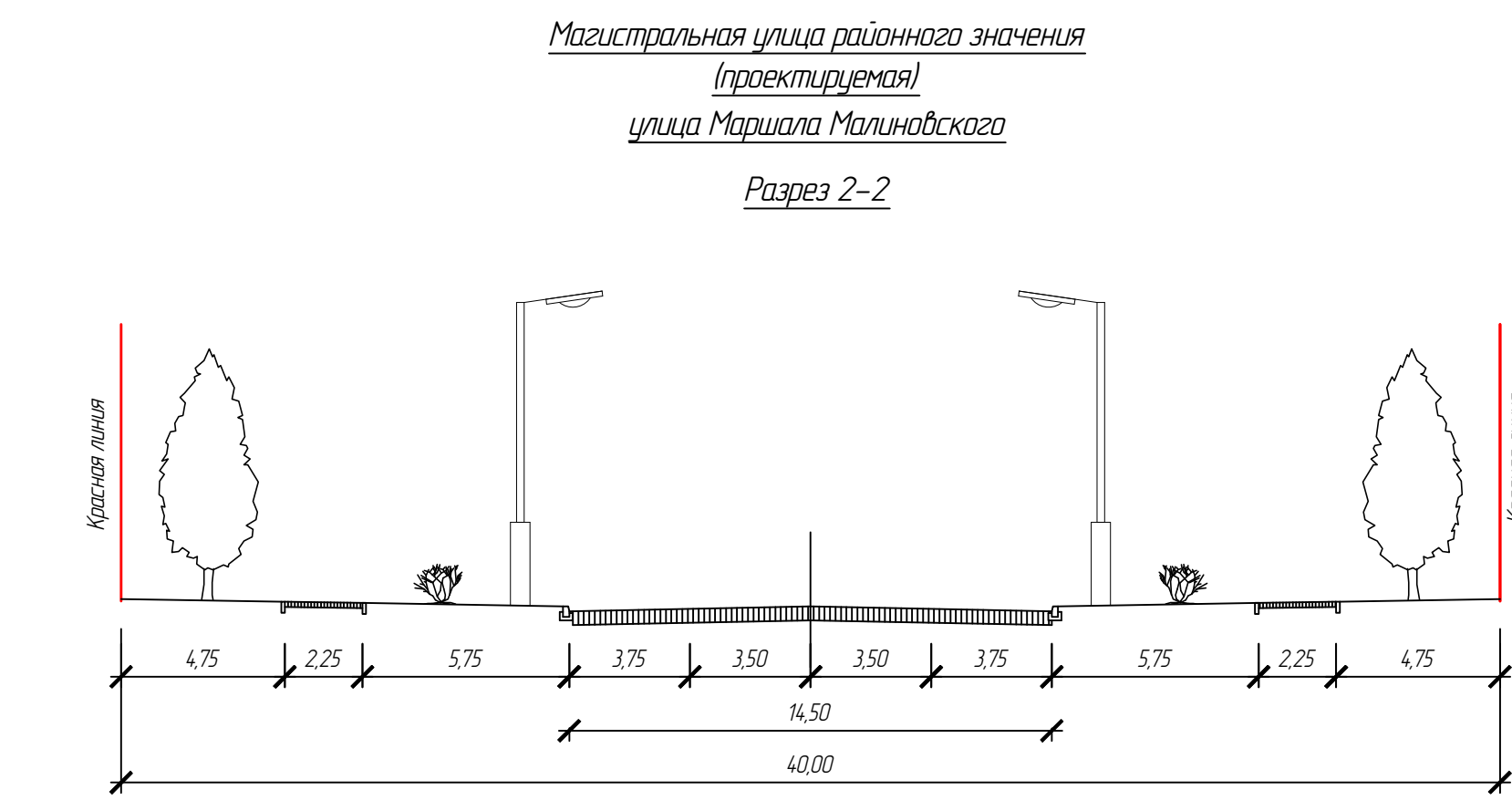
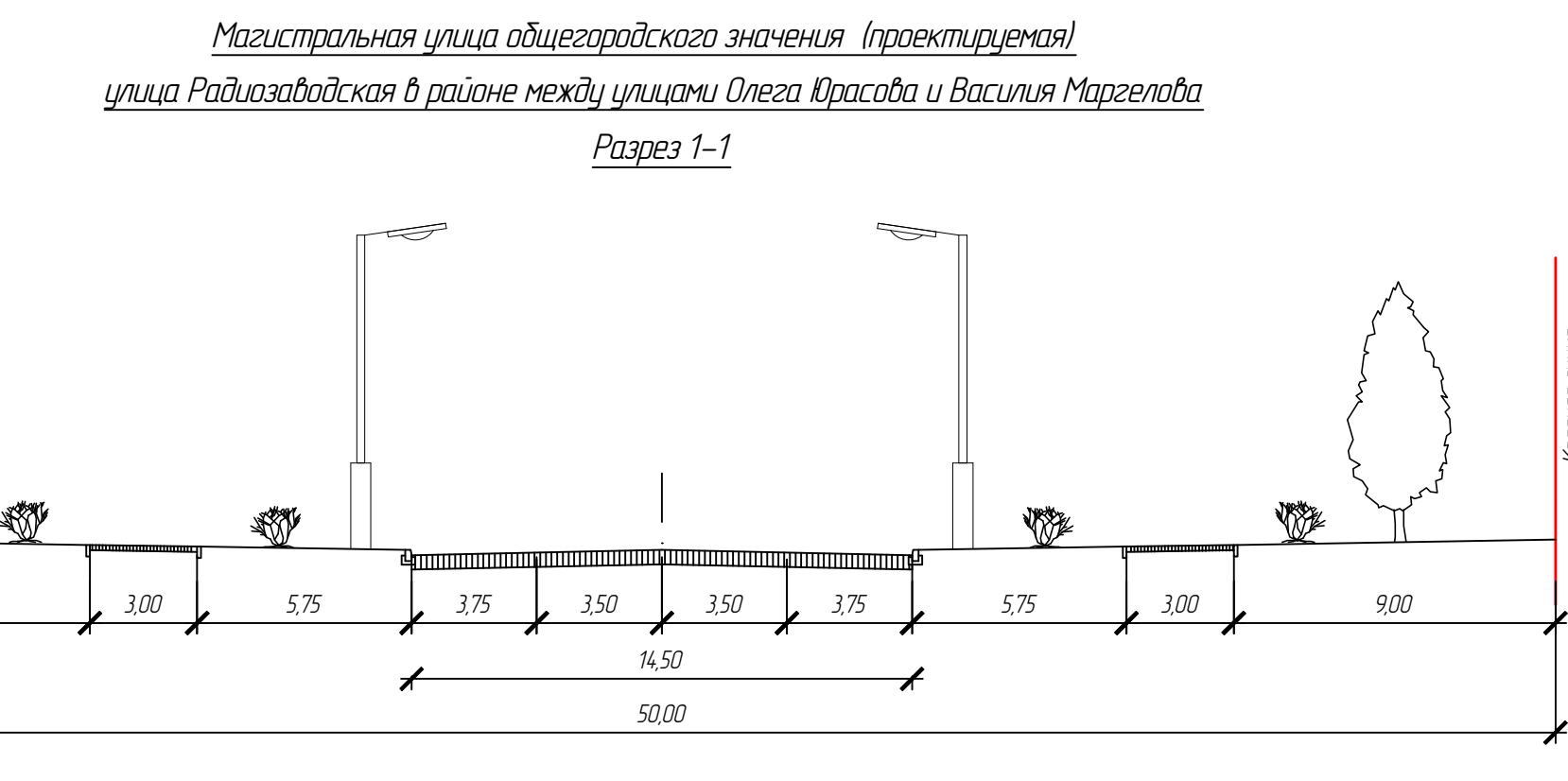
<p>Исходные данные: 1. Земельный участок, кадастровый номер 44.27.08.06.02, площадью 11 700 кв. м, категория земель «земли населенных пунктов», вид разрешенного использования «для размещения объектов складского назначения», расположенный по адресу: г. Кострома, ул. Маршала Тимошенко, д. 11. 2. Земельный участок, кадастровый номер 44.27.08.06.08, площадью 11 700 кв. м, категория земель «земли населенных пунктов», вид разрешенного использования «для размещения объектов складского назначения», расположенный по адресу: г. Кострома, ул. Маршала Тимошенко, д. 11. 3. Земельный участок, кадастровый номер 44.27.08.06.01, площадью 11 700 кв. м, категория земель «земли населенных пунктов», вид разрешенного использования «для размещения объектов складского назначения», расположенный по адресу: г. Кострома, ул. Маршала Тимошенко, д. 11.</p>					
Исполнитель	Масштаб	Дата	Лист	Листов	
Разработчик	Генеральный директор	Инженер	Архитектор	Архитектор	
Основная часть проекта некапитальной			Лист	Листов	
Чертёж некапитальной территории			Лист	Листов	
М 1:2000			Лист	Листов	
ООО «ЖФК Проект»					



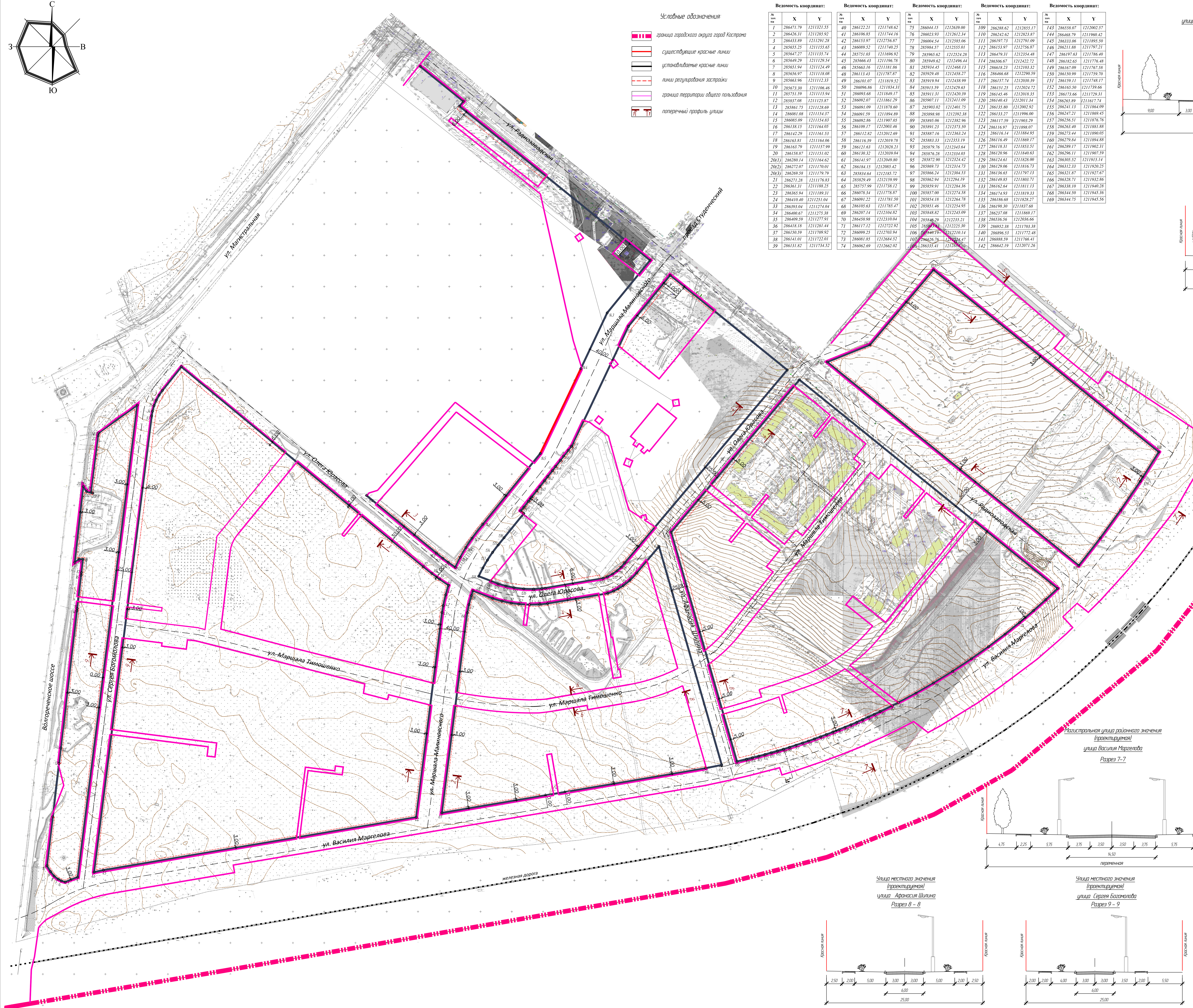
Условные обозначения

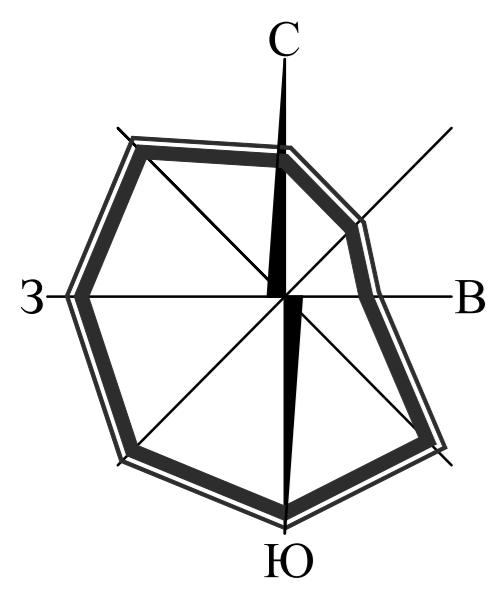
- граница городского округа город Кострома
- существующие красные линии
- устанавливаемые красные линии
- линии регулярности застройки
- граница территории общего пользования
- поперечный профиль улицы

Возможность координат:			Возможность координат:			Возможность координат:			Возможность координат:			Возможность координат:		
№ п/п	X	Y	№ п/п	X	Y	№ п/п	X	Y	№ п/п	X	Y	№ п/п	X	Y
1	286471.79	1211321.55	40	286122.27	1211748.63	75	286044.15	1212630.00	109	286288.62	1212855.17	143	286558.07	1212902.27
2	286426.31	1211285.92	41	286106.85	1211744.16	76	286023.93	1212612.24	110	286023.93	1212823.87	144	286468.79	1211980.42
3	286433.89	1211291.28	42	286153.97	1211756.87	77	286004.54	1212583.06	111	286197.73	1212791.09	145	286332.06	1211893.50
4	286455.25	1211153.63	43	286089.52	1211740.23	78	285984.57	1212555.01	112	286153.97	1212756.87	146	286211.88	1211797.21
5	286447.27	1211135.74	44	285751.03	1211696.92	79	285965.62	1212524.28	113	286479.31	1212354.48	147	286197.63	1211786.40
6	285649.29	1211129.54	45	285666.42	1211196.78	80	285999.62	1212496.44	114	286506.67	1212422.72	148	286182.65	1211776.48
7	285657.94	1211124.49	46	285663.16	1211181.88	81	285984.45	1212469.13	115	286018.23	1212102.32	149	286167.89	1211767.58
8	285656.97	1211118.08	48	286113.43	1211587.87	82	285926.48	1212428.27	116	286066.68	1212296.99	150	286150.99	1211759.70
9	285663.96	1211112.33	49	286101.07	1211819.32	83	285919.94	1212438.99	117	286157.74	1212030.39	151	286159.11	1211748.17
10	285673.30	1211106.46	50	286096.86	1211834.31	84	285915.39	1212420.72	118	286151.25	1212024.72	152	286163.30	1211739.66
11	285751.39	1211113.94	51	286093.68	1211849.17	85	285911.31	1212420.39	119	286145.46	1212018.35	153	286172.66	1211729.34
12	285837.08	1211125.87	52	286092.07	1211861.29	86	285907.11	1212411.09	120	286140.43	1212011.34	154	286263.89	1211617.74
13	285861.73	1211126.89	53	286091.09	1211878.60	87	285903.02	1212401.75	121	286135.80	1212002.92	155	286241.13	1211604.09
14	286081.08	1211124.27	54	286091.29	1211894.89	88	285898.98	1212392.28	122	286132.27	1211996.60	156	286242.21	1211600.43
15	286085.99	1211154.83	55	286082.86	1211907.83	89	285895.06	1212383.96	123	286117.59	1211993.29	157	286256.51	1211676.76
16	286138.15	1211164.05	56	286109.17	1212003.46	90	285891.23	1212373.50	124	286116.97	1211988.07	158	286264.40	1211681.88
17	286142.29	1211161.53	57	286112.82	1212012.69	91	285887.16	1212363.24	125	286116.14	1211884.95	159	286273.44	1211690.03
18	286163.81	1211161.06	58	286116.39	1212019.78	92	285883.33	1212352.19	126	286116.49	1211869.17	160	286279.84	1211684.88
19	286163.79	1211157.99	59	286121.65	1212028.21	93	285879.76	1212343.64	127	286118.31	1211855.51	161	286290.17	1211902.31
20	286158.87	1211151.02	60	286120.82	1212039.04	94	285876.28	1212334.05	128	286120.96	1211840.63	162	286296.11	1211907.59
20(1)	286200.14	1211164.62	61	286141.97	1212049.80	95	285872.90	1212324.42	129	286124.61	1211828.00	163	286305.32	1211915.14
20(2)	286272.07	1211170.01	62	286184.15	1212085.42	96	285869.73	1212314.73	130	286129.06	1211816.73	164	286313.33	1211920.25
20(3)	286269.58	1211179.79	63	285834.64	1212185.72	97	285866.24	1212304.53	131	286136.65	1211797.13	165	286321.87	1211927.67
21	286271.28	1211176.83	64	285829.49	1212159.99	98	285862.94	1212294.19	132	286149.83	1211803.71	166	286329.84	1211932.86
22	286461.31	1211188.25	65	285757.99	1212123.27	99	285859.01	1212284.26	133	286147.67	1211811.33	167	286338.18	1211940.28
23	286465.94	1211189.31	66	286078.34	1211778.87	100	285857.00	1212274.58	134	286124.93	1211819.33	168	286344.50	1211945.36
24	286410.40	1211251.04	67	286091.22	1211781.30	101	285854.18	1212264.78	135	286186.68	1211828.27	169	286344.76	1211945.36
33	286393.04	1211274.04	68	286163.63	1211785.47	102	285851.46	1212254.93	136	286198.39	1211837.68			
34	286400.67	1211275.38	69	286207.14	1212104.82	103	285848.82	1212243.09	137	286237.08	1211869.17			
35	286409.59	1211277.91	70	286450.98	1212101.64	104	285846.29	1212232.21	138	286356.56	1212036.66			
36	286418.18	1211281.44	71	286171.72	1212123.92	105	285843.49	1212221.30	139	286352.38	1211791.39			
37	286450.59	1211709.92	72	286099.25	1212103.94	106	285840.16	1212210.14	140	286366.53	1211773.48			
38	286441.01	1211722.01	73	286081.85	1212684.52	107	286266.76	1212234.47	141	286388.59	1211766.41			
39	286431.82	1211734.52	74	286062.69	1212662.02	108	286335.41	1212386.00	142	286442.19	1212017.26			



И. автор	Шанин	Ген. директор	Смирнов
Эксперт	Смирнов	Эксперт	Смирнов
Проверенный	Смирнов	Проверенный	Смирнов
Утвержденный	Смирнов	Утвержденный	Смирнов





- Условные обозначения**
Границы элементов планировочной структуры
- граница городского округа город Кострома
 - существующие красные линии
 - установленные красные линии

- Условные обозначения**
Планировочные объекты регионального значения
- ⊕ в области здравоохранения
- Условные обозначения**
Планировочные объекты местного значения
- ☉ объекты дошкольного образования
 - ☐ объекты начального и среднего образования
 - ⊕ в области физкультуры и массового спорта

- Условные обозначения**
Границы зон планировочного размещения объектов
- граница многофункциональной зоны
 - граница зоны объектов дошкольного, начального и среднего общего образования
 - граница зоны размещения объектов здравоохранения
 - граница зоны малоэтажной жилой застройки
 - граница зоны среднеэтажной жилой застройки
 - граница зоны многоэтажной жилой застройки
 - граница зоны объектов физической культуры и массового спорта
 - граница зоны коммунального обслуживания
 - граница зоны объектов транспортной инфраструктуры
 - границы промышленных и коммунально-складских зон размещения объектов в классах опасности
 - граница зоны объектов железнодорожного транспорта
 - граница территории общего пользования

- Условные обозначения**
Зоны планировочного размещения объектов
- Многофункциональная зона
 - зона объектов дошкольного, начального и среднего общего образования
 - зона размещения объектов здравоохранения
 - зона малоэтажной жилой застройки
 - зона среднеэтажной жилой застройки
 - зона многоэтажной жилой застройки
 - зона размещения объектов физической культуры и массового спорта
 - зона коммунального обслуживания
 - зона объектов транспортной инфраструктуры
 - промышленные и коммунально-складские зоны размещения объектов в классах опасности
 - зона объектов железнодорожного транспорта
 - земельные участки территории общего пользования



И.п. / Кол. / Лист / М.В. / Подпись / Дата		Проект: Основная часть проекта планировки Этап: ПП / Лист: 3 / Всего: 3		
И.к. / Кол. / Лист / М.В. / Подпись / Дата		ООО "КФК Проект" 11.2020		