






























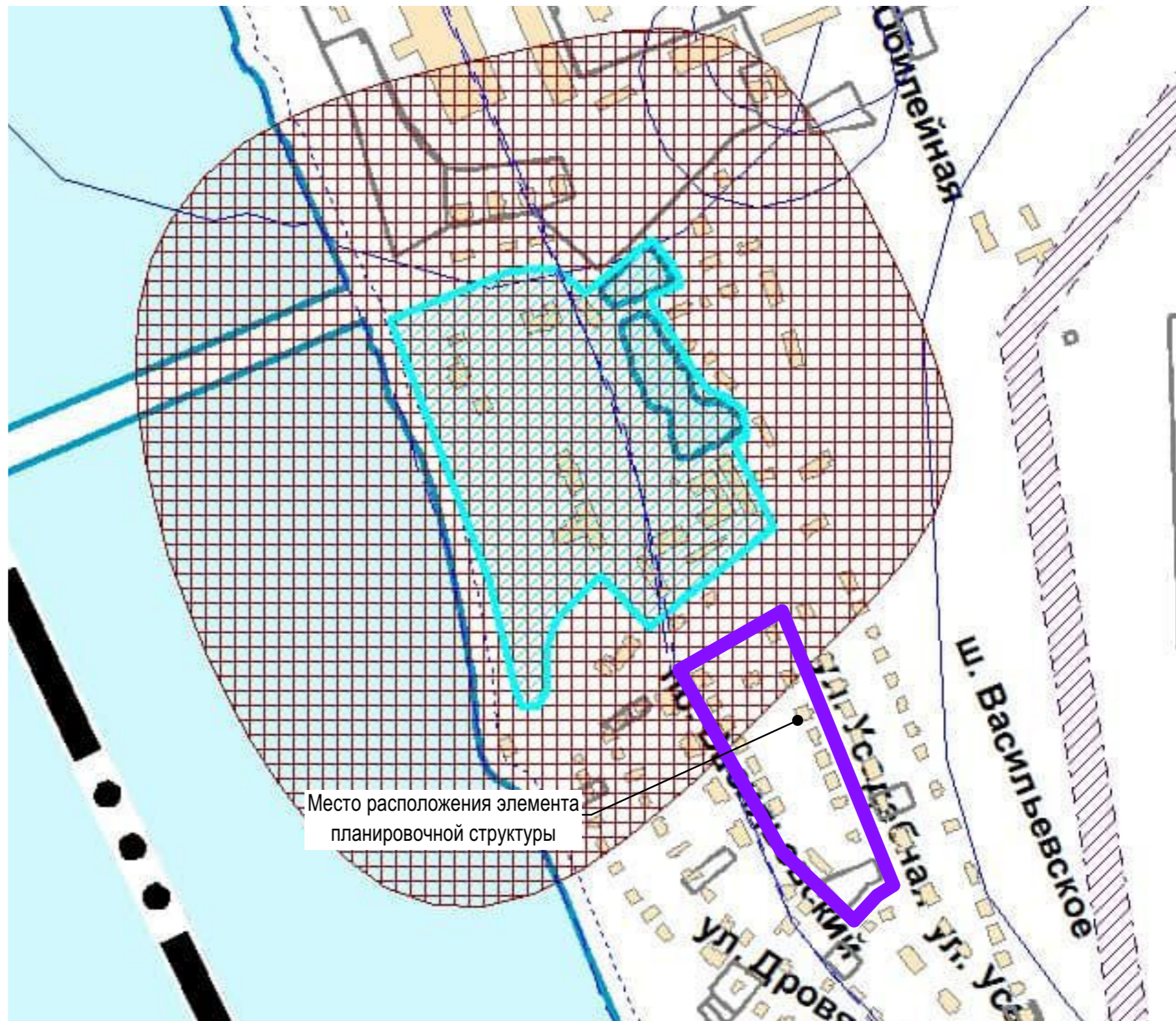
Условные обозначения:




-  Граница элемента планировочной структуры
-  Граница городского округа город Кострома
-  Граница населенного пункта город Кострома
-  Проектная граница населенного пункта город Кострома
-  Земли лесного фонда
-  Граница лесопаркового зеленого пояса
-  Реки, водохранилища, озера, пруды
-  Водоохранная зона, прибрежная защитная полоса
-  Береговая полоса
-  Зона затопления, подтопления
- Зоны санитарной охраны объектов водоснабжения**
-  1 пояс
-  2 пояс
-  3 пояс
- Зоны с особыми условиями использования территории инженерной и транспортной инфраструктуры**
-  Санитарный разрыв от объектов железнодорожного транспорта
-  Санитарно-защитные зоны
-  Охранная зона объектов электроснабжения
-  Охранная зона объектов газоснабжения
- Зоны охраны объектов культурного наследия**
-  Граница исторического поселения
-  Граница территории объектов археологического
-  Зона охраны исторической части города Костромы
-  Историко-культурная заповедная территория
-  Защитные зоны объектов культурного наследия
-  Утвержденные границы территории объекта культурного наследия
-  Зоны охраны отдельных объектов культурного наследия
-  Границы территории, расположенной за пределами исторического поселения, на которой находятся точки основных видовых раскрытий
-  Объекты культурного наследия федерального значения
-  Утраченные объекты культурного наследия федерального значения
-  Объекты культурного наследия регионального значения
-  Утраченные объекты культурного наследия регионального значения
-  Выявленный объект культурного наследия
-  Исторически ценные градоформирующие объекты
-  Утраченные исторически ценные градоформирующие объекты
-  Здания исторической застройки (искаженные)
-  Здания современной застройки (адаптированные)
-  Здания современной застройки (диссонирующие)
-  Здания современной застройки (не адаптированные)

ПРИМЕЧАНИЕ:

Разрабатываемая территория расположена вне границ территорий объектов культурного наследия.

Схема границ территорий объектов культурного наследия. М 1:10 000.



						ППТ					
						Документация по планировке территории, ограниченной улицей Усадебной и проездом Васильевским					
Изм.	Кол.	Лист	№ док.	Подпись	Дата	Материалы по обоснованию проекта планировки территории			Стадия	Лист	Листов
Разработал		Смирнова							ПП	8	
ГАП		Пехтерева									
Н. контроль		Смирнова				Схема границ территорий объектов культурного наследия. М 1:10 000.			ООО "ПЕРСПЕКТИВА" г. Кострома Свидетельство СРО № П-021-28082009		
ГИП		Иванов		