








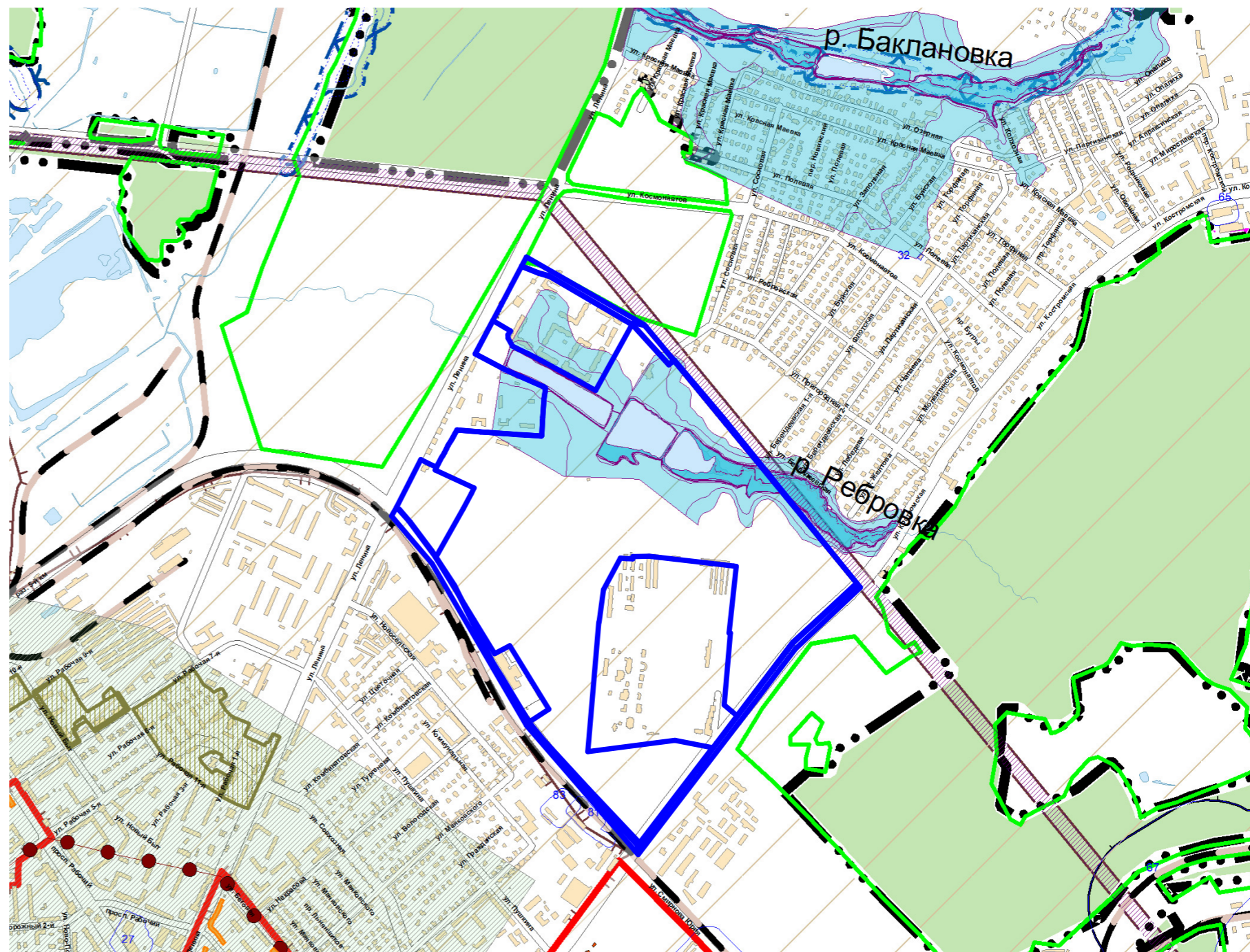





Схема границ территорий объектов культурного наследия. М 1:10 000.

УСЛОВНЫЕ ОБОЗНАЧЕНИЯ:

-  Граница элемента планировочной структуры
-  Зоны охраны отдельных объектов культурного наследия
-  6 подзона
-  Охранная зона объектов электроснабжения
-  Граница населенного пункта город Кострома
-  Граница лесопаркового зеленого пояса
-  Граница исторического поселения
-  Реки, водохранилища, озера, пруды
-  Зона затопления, подтопления



						ППТ			
						Изменения в документацию по планировке территории в районе особо охраняемой природной территории регионального значения туристско-рекреационной местности «Парк "Берендеевка"»			
Изм.	Кол.	Лист	№ док.	Подпись	Дата	Материалы по обоснованию проекта планировки территории	Стадия	Лист	Листов
Разработал		Смирнова					ПП	8	
ГАП		Иванова				Схема границ территорий объектов культурного наследия. М 1:10 000.	ООО "ПЕРСПЕКТИВА" г. Кострома Свидетельство СРО № П-021-28082009		
Н. контроль		Смирнова							
ГИП		Иванов		