

Филиал публично-правовой компании "Роскадастр" по Костромской области

полное наименование органа регистрации прав

Выписка из Единого государственного реестра недвижимости об объекте недвижимости

Сведения о характеристиках объекта недвижимости

На основании запроса от 26.11.2024, поступившего на рассмотрение 26.11.2024, сообщаем, что согласно записям Единого государственного реестра недвижимости:

Раздел 1 Лист 1

Земельный участок			
вид объекта недвижимости			

Лист № 1 раздела 1	Всего листов раздела 1: 6	Всего разделов: 7	Всего листов выписки: 20
--------------------	---------------------------	-------------------	--------------------------

26.11.2024г. № КУВИ-001/2024-287231433	
Кадастровый номер:	44:27:061201:1365
Номер кадастрового квартала:	44:27:061201
Дата присвоения кадастрового номера:	23.05.2022

Ранее присвоенный государственный учетный номер:	данные отсутствуют
Местоположение:	Местоположение установлено относительно ориентира, расположенного в границах участка. Почтовый адрес ориентира: Российская Федерация, Костромская область, городской округ город Кострома, город Кострома, улица Деминская, земельный участок 4б.
Площадь:	5232 +/- 25
Кадастровая стоимость, руб.:	3979145.28
Кадастровые номера расположенных в пределах земельного участка объектов недвижимости:	44:27:061201:1381
Кадастровые номера объектов недвижимости, из которых образован объект недвижимости:	данные отсутствуют
Кадастровые номера образованных объектов недвижимости:	данные отсутствуют
Категория земель:	Земли населенных пунктов
Виды разрешенного использования:	Производственная деятельность, тяжелая промышленность, автомобилестроительная промышленность, легкая промышленность, энергетика, пищевая промышленность, строительная промышленность, связь, склад, деловое управление, обеспечение внутреннего правопорядка, коммунальное обслуживание, автомобильный транспорт, служебные гаражи, хранение автотранспорта, трубопроводный транспорт, объекты дорожного сервиса, научно-производственная деятельность, фармацевтическая промышленность
Сведения о кадастровом инженерере:	Загрядская Наталия Андреевна, СНИЛС 074-750-149 70, договор на выполнение кадастровых работ от 11.01.2022 № КР/2022, дата завершения кадастровых работ: 18.05.2022
Сведения о лесах, водных объектах и об иных природных объектах, расположенных в пределах земельного участка:	данные отсутствуют

полное наименование должности	 ДОКУМЕНТ ПОДПИСАН ЭЛЕКТРОННОЙ ПОДПИСЬЮ	инициалы, фамилия
	Сертификат: 009F0BDC181A023B64597F1E2579BEFB50 Владелец: ФЕДЕРАЛЬНАЯ СЛУЖБА ГОСУДАРСТВЕННОЙ РЕГИСТРАЦИИ, КАДАСТРА И КАРТОГРАФИИ Действителен: с 02.08.2024 по 26.10.2025	

Земельный участок			
вид объекта недвижимости			
Лист № 2 раздела 1	Всего листов раздела 1: 6	Всего разделов: 7	Всего листов выписки: 20

26.11.2024г. № КУВИ-001/2024-287231433

Кадастровый номер:

44:27:061201:1365

Сведения о том, что земельный участок полностью расположен в границах зоны с особыми условиями использования территории, территории объекта культурного наследия, публичного сервитута:

Земельный участок полностью расположен в границах зоны с реестровым номером 44:00-6.585 от 08.07.2021, ограничение использования земельного участка в пределах зоны: В соответствии пп. д п. 2 Правил выделения на приаэродромной территории подзон, утвержденных Постановлением Правительства РФ от 02.12.2017 г. N 1460 "Об утверждении Правил установления приаэродромной территории, Правил выделения на приаэродромной территории подзон и Правил разрешения разногласий, возникающих между высшими исполнительными органами государственной власти субъектов Российской Федерации и уполномоченными Правительством Российской Федерации федеральными органами исполнительной власти при согласовании проекта решения об установлении приаэродромной территории" при установлении пятой подзоны приаэродромной территории устанавливаются ограничения использования объектов недвижимости и осуществления деятельности: запрещается размещать опасные производственные объекты, определенные Федеральным законом "О промышленной безопасности опасных производственных объектов", функционирование которых может повлиять на безопасность полетов воздушных судов., вид/наименование: Пятая подзона приаэродромной территории аэродрома Кострома (Сокеркино), тип: Охранная зона транспорта, дата решения: 29.01.2021, номер решения: 61, наименование ОГВ/ОМСУ: Федеральное агентство воздушного транспорта (РОСАВИАЦИЯ) Земельный участок полностью расположен в границах зоны с реестровым номером 44:00-6.587 от 08.07.2021, ограничение использования земельного участка в пределах зоны: В соответствии с п.2 правил выделения на приаэродромной территории подзон утвержденных Постановлением Правительства РФ от 02.12.2017 г. N 1460 "Об утверждении Правил установления приаэродромной территории, Правил выделения на приаэродромной территории подзон и Правил разрешения разногласий, возникающих между высшими исполнительными органами государственной власти субъектов Российской Федерации и уполномоченными Правительством Российской Федерации федеральными органами исполнительной власти при согласовании проекта решения об установлении приаэродромной территории" в границах приаэродромной территории выделяются подзоны, в которых устанавливаются ограничения использования объектов недвижимости и осуществления деятельности., вид/наименование: Приаэродромная территория аэродрома Кострома (Сокеркино), тип: Охранная зона транспорта, дата решения: 29.01.2021, номер решения: 61, наименование ОГВ/ОМСУ: Федеральное агентство воздушного транспорта (РОСАВИАЦИЯ) Земельный участок полностью расположен в границах зоны с реестровым номером 44:00-6.583 от 08.07.2021, ограничение использования земельного участка в пределах зоны: В соответствии пп. в п. 2 Правил выделения на приаэродромной территории подзон, утвержденных Постановлением Правительства РФ от 02.12.2017 г. N 1460 "Об утверждении Правил установления приаэродромной



ДОКУМЕНТ ПОДПИСАН
ЭЛЕКТРОННОЙ ПОДПИСЬЮ

Сертификат: 009F0BDC181A023B64597F1E2579BEFB50

Владелец: ФЕДЕРАЛЬНАЯ СЛУЖБА ГОСУДАРСТВЕННОЙ

РЕГИСТРАЦИИ, КАДАСТРА И КАРТОГРАФИИ

Действителен: с 02.08.2024 по 26.10.2025

полное наименование должности

инициалы, фамилия

Земельный участок			
вид объекта недвижимости			
Лист № 3 раздела 1	Всего листов раздела 1: 6	Всего разделов: 7	Всего листов выписки: 20
26.11.2024г. № КУВИ-001/2024-287231433			
Кадастровый номер:		44:27:061201:1365	
Сведения о том, что земельный участок полностью расположен в границах зоны с особыми условиями использования территории, территории объекта культурного наследия, публичного сервитута:		<p>территории, Правил выделения на приаэродромной территории подзон и Правил разрешения разногласий, возникающих между высшими исполнительными органами государственной власти субъектов Российской Федерации и уполномоченными Правительством Российской Федерации федеральными органами исполнительной власти при согласовании проекта решения об установлении приаэродромной территории" при установлении третьей подзоны приаэродромной территории устанавливаются ограничения использования объектов недвижимости и осуществления деятельности: запрещается размещать объекты, высота которых превышает ограничения, установленные уполномоченным Правительством Российской Федерации федеральным органом исполнительной власти (далее - уполномоченный федеральный орган) при установлении соответствующей приаэродромной территории., вид/наименование: Третья подзона приаэродромной территории аэродрома Кострома (Сокеркино), тип: Охранная зона транспорта, дата решения: 29.01.2021, номер решения: 61, наименование ОГВ/ОМСУ: Федеральное агентство воздушного транспорта (РОСАВИАЦИЯ) Земельный участок полностью расположен в границах зоны с реестровым номером 44:00-6.593 от 07.08.2021, ограничение использования земельного участка в пределах зоны: В соответствии с пп. е п. 2 Правил выделения на приаэродромной территории подзон, утвержденных Постановлением Правительства РФ от 02.12.2017 г. N 1460 "Об утверждении Правил установления приаэродромной территории, Правил выделения на приаэродромной территории подзон и Правил разрешения разногласий, возникающих между высшими исполнительными органами государственной власти субъектов Российской Федерации и уполномоченными Правительством Российской Федерации федеральными органами исполнительной власти при согласовании проекта решения об установлении приаэродромной территории" при установлении шестой подзоны приаэродромной территории устанавливаются ограничения использования объектов недвижимости и осуществления деятельности: запрещается размещать объекты, способствующие привлечению и массовому скоплению птиц., вид/наименование: Шестая подзона приаэродромной территории аэродрома Кострома (Сокеркино), тип: Охранная зона транспорта, дата решения: 29.01.2021, номер решения: 61, наименование ОГВ/ОМСУ: Федеральное агентство воздушного транспорта (РОСАВИАЦИЯ) Земельный участок полностью расположен в границах зоны с реестровым номером 44:00-6.584 от 08.07.2021, ограничение использования земельного участка в пределах зоны: В соответствии пп. г п. 2 Правил выделения на приаэродромной территории подзон, утвержденных Постановлением Правительства РФ от 02.12.2017 г. N 1460 "Об утверждении Правил установления приаэродромной территории, Правил выделения на приаэродромной территории подзон и Правил разрешения разногласий, возникающих между высшими исполнительными органами государственной власти субъектов Российской Федерации и уполномоченными Правительством Российской Федерации федеральными органами исполнительной власти при согласовании проекта решения об установлении приаэродромной территории" при установлении шестой подзоны приаэродромной территории устанавливаются ограничения использования объектов недвижимости и осуществления деятельности: запрещается размещать объекты, способствующие привлечению и массовому скоплению птиц., вид/наименование: Шестая подзона приаэродромной территории аэродрома Кострома (Сокеркино), тип: Охранная зона транспорта, дата решения: 29.01.2021, номер решения: 61, наименование ОГВ/ОМСУ: Федеральное агентство воздушного транспорта (РОСАВИАЦИЯ)</p>	



ДОКУМЕНТ ПОДПИСАН
ЭЛЕКТРОННОЙ ПОДПИСЬЮ

Сертификат: 009F0BDC181A023B64597F1E2579BEFB50

Владелец: ФЕДЕРАЛЬНАЯ СЛУЖБА ГОСУДАРСТВЕННОЙ
РЕГИСТРАЦИИ, КАДАСТРА И КАРТОГРАФИИ
Действителен: с 02.08.2024 по 26.10.2025

полное наименование должности

инициалы, фамилия

Земельный участок			
вид объекта недвижимости			
Лист № 4 раздела 1	Всего листов раздела 1: 6	Всего разделов: 7	Всего листов выписки: 20
26.11.2024г. № КУВИ-001/2024-287231433			
Кадастровый номер:		44:27:061201:1365	
Сведения о том, что земельный участок полностью расположен в границах зоны с особыми условиями использования территории, территории объекта культурного наследия, публичного сервитута:		Федерации и уполномоченными Правительством Российской Федерации федеральными органами исполнительной власти при согласовании проекта решения об установлении приаэродромной территории" при установлении четвертой подзоны приаэродромной территории устанавливаются ограничения использования объектов недвижимости и осуществления деятельности: запрещается размещать объекты, создающие помехи в работе наземных объектов средств и систем обслуживания воздушного движения, навигации, посадки и связи, предназначенных для организации воздушного движения и расположенных вне первой подзоны., вид/наименование: Четвертая подзона приаэродромной территории аэродрома Кострома (Сокеркино), тип: Охранная зона транспорта, дата решения: 29.01.2021, номер решения: 61, наименование ОГВ/ОМСУ: Федеральное агентство воздушного транспорта (РОСАВИАЦИЯ)	
Сведения о том, что земельный участок расположен в границах особой экономической зоны, территории опережающего развития, зоны территориального развития в Российской Федерации, игорной зоны:		данные отсутствуют	
Сведения о том, что земельный участок расположен в границах особо охраняемой природной территории, Байкальской природной территории и ее экологических зон, лесопарковом зеленом поясе, охотничьего угодья, лесничества:		данные отсутствуют	
Сведения о расположении земельного участка и (или) расположенного на нем объекта недвижимости в границах территории, в отношении которой принято решение о резервировании земель для государственных или муниципальных нужд:		данные отсутствуют	
Сведения о результатах проведения государственного земельного надзора:		данные отсутствуют	
Сведения о расположении земельного участка в границах территории, в отношении которой утвержден проект межевания территории:		данные отсутствуют	
Условный номер земельного участка:		данные отсутствуют	
Сведения о принятии акта и (или) заключении договора, предусматривающих предоставление в соответствии с земельным законодательством исполнительным органом государственным органом власти или органом местного самоуправления, находящегося в государственной или муниципальной собственности земельного участка для строительства наемного дома социального использования или наемного дома коммерческого использования:		данные отсутствуют	



ДОКУМЕНТ ПОДПИСАН
ЭЛЕКТРОННОЙ ПОДПИСЬЮ

Сертификат: 009F0BDC181A023B64597F1E2579BEFB50

Владелец: ФЕДЕРАЛЬНАЯ СЛУЖБА ГОСУДАРСТВЕННОЙ

РЕГИСТРАЦИИ, КАДАСТРА И КАРТОГРАФИИ

Действителен: с 02.08.2024 по 26.10.2025

полное наименование должности

инициалы, фамилия

Земельный участок			
вид объекта недвижимости			
Лист № 5 раздела 1	Всего листов раздела 1: 6	Всего разделов: 7	Всего листов выписки: 20
26.11.2024г. № КУВИ-001/2024-287231433			
Кадастровый номер:		44:27:061201:1365	
Сведения о том, что земельный участок или земельные участки образованы на основании решения об изъятии земельного участка и (или) расположенного на нем объекта недвижимости для государственных или муниципальных нужд:		данные отсутствуют	
Сведения о том, что земельный участок образован из земель или земельного участка, государственная собственность на которые не разграничена:		Земельный участок образован из земель или земельного участка, государственная собственность на которые не разграничена. В соответствии с Федеральным законом от 25 октября 2001 г. № 137-ФЗ "О введении в действие Земельного кодекса Российской Федерации" орган Муниципальное образование городской округ город Кострома Костромской области уполномочен на распоряжение таким земельным участком.	
Сведения о наличии земельного спора о местоположении границ земельных участков:		данные отсутствуют	
Статус записи об объекте недвижимости:		Сведения об объекте недвижимости имеют статус "актуальные"	
Особые отметки:		Сведения об ограничениях права на объект недвижимости, обременениях данного объекта, не зарегистрированных в реестре прав, ограничений прав и обременений недвижимого имущества: вид ограничения (обременения): ограничения прав на земельный участок, предусмотренные статьей 56 Земельного кодекса Российской Федерации; срок действия: с 23.05.2022; реквизиты документа-основания: приказ об установлении приаэродромной территории аэродрома Кострома (Сокеркино) от 29.01.2021 № 61 выдан: Федеральное агентство воздушного транспорта (РОСАВИАЦИЯ). вид ограничения (обременения): ограничения прав на земельный участок, предусмотренные статьей 56 Земельного кодекса Российской Федерации; срок действия: с 23.05.2022; реквизиты документа-основания: приказ об установлении приаэродромной территории аэродрома Кострома (Сокеркино) от 29.01.2021 № 61 выдан: Федеральное агентство воздушного транспорта (РОСАВИАЦИЯ). вид ограничения (обременения): ограничения прав на земельный участок, предусмотренные статьей 56 Земельного кодекса Российской Федерации; срок действия: с 23.05.2022; реквизиты документа-основания: карта (план) от 09.11.2015 № - выдан: -; доверенность от 25.05.2015 № - выдан: ОАО "МРСК "Центра"; приказ Федеральной службы государственной регистрации, кадастра и картографии от 12.10.2011 № П/389 выдан: Федеральная служба государственной регистрации, кадастра и картографии (РОСРЕЕСТР); приказ Росреестра по Костромской области от 12.10.2011 № П/389 выдан: Управления Федеральной службы государственной регистрации, кадастра и картографии по Костромской области. вид ограничения (обременения): ограничения прав на земельный участок, предусмотренные статьей 56 Земельного кодекса Российской Федерации; срок действия: с 23.05.2022; реквизиты документа-основания: решение о	



ДОКУМЕНТ ПОДПИСАН
ЭЛЕКТРОННОЙ ПОДПИСЬЮ

Сертификат: 009F0BDC181A023B64597F1E2579BEFB50

Владелец: ФЕДЕРАЛЬНАЯ СЛУЖБА ГОСУДАРСТВЕННОЙ

РЕГИСТРАЦИИ, КАДАСТРА И КАРТОГРАФИИ

Действителен: с 02.08.2024 по 26.10.2025

полное наименование должности

инициалы, фамилия

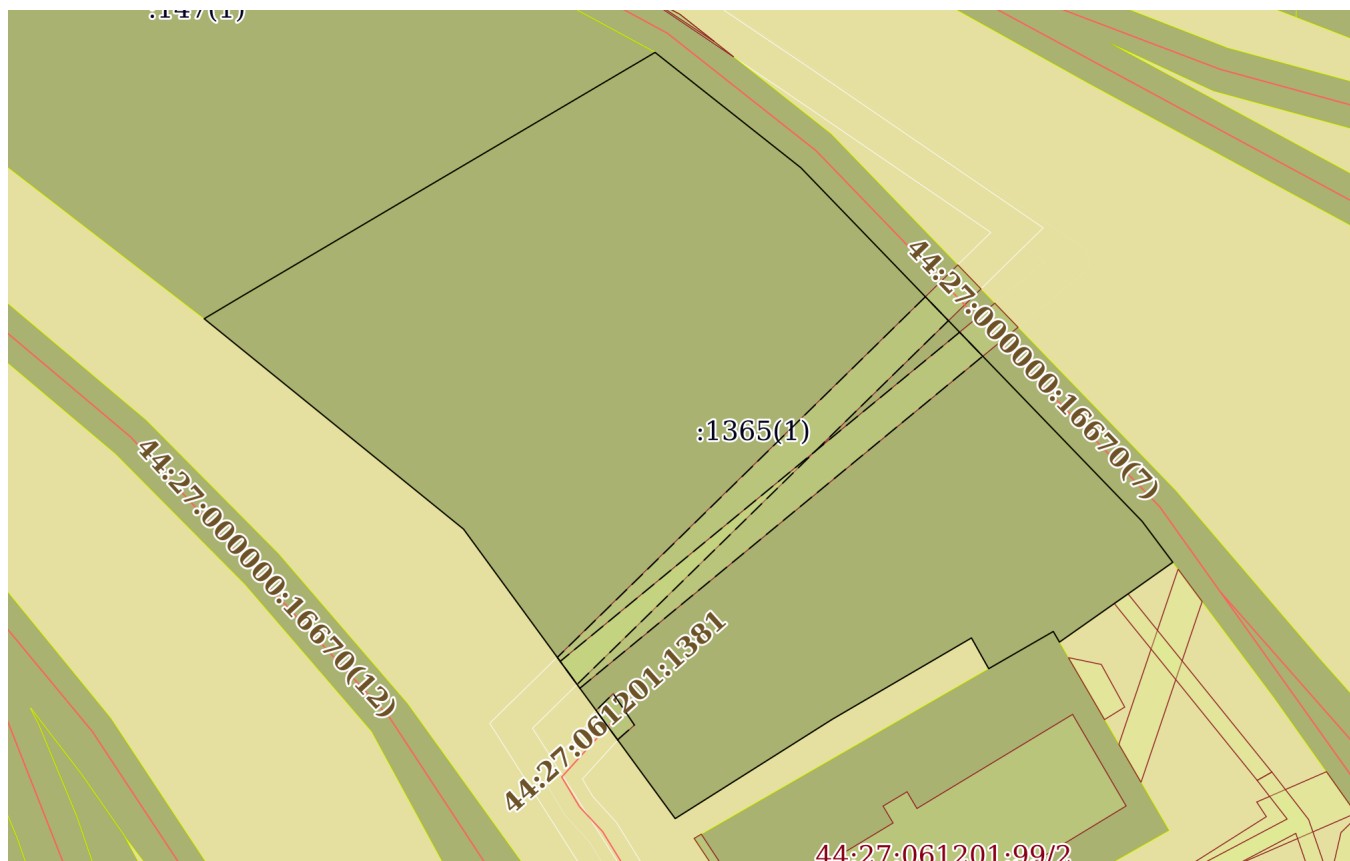
Земельный участок			
вид объекта недвижимости			
Лист № 6 раздела 1	Всего листов раздела 1: 6	Всего разделов: 7	Всего листов выписки: 20
26.11.2024г. № КУВИ-001/2024-287231433			
Кадастровый номер:		44:27:061201:1365	
		<p>согласовании границ охранной зоны объекта электросетевого хозяйства от 14.08.2019 № Я-434 выдан: Федеральная служба по экологическому, технологическому и атомному надзору (Ростехнадзор); постановление правительства РФ от 24.02.2009 № 160. вид ограничения (обременения): ограничения прав на земельный участок, предусмотренные статьей 56 Земельного кодекса Российской Федерации; срок действия: с 23.05.2022; реквизиты документа-основания: приказ об установлении приаэродромной территории аэродрома Кострома (Сокеркино) от 29.01.2021 № 61 выдан: Федеральное агентство воздушного транспорта (РОСАВИАЦИЯ). вид ограничения (обременения): ограничения прав на земельный участок, предусмотренные статьей 56 Земельного кодекса Российской Федерации; срок действия: с 23.05.2022; реквизиты документа-основания: приказ об установлении приаэродромной территории аэродрома Кострома (Сокеркино) от 29.01.2021 № 61 выдан: Федеральное агентство воздушного транспорта (РОСАВИАЦИЯ). вид ограничения (обременения): ограничения прав на земельный участок, предусмотренные статьей 56 Земельного кодекса Российской Федерации; срок действия: с 23.05.2022; реквизиты документа-основания: приказ об установлении приаэродромной территории аэродрома Кострома (Сокеркино) от 29.01.2021 № 61 выдан: Федеральное агентство воздушного транспорта (РОСАВИАЦИЯ). вид ограничения (обременения): ограничения прав на земельный участок, предусмотренные статьей 56 Земельного кодекса Российской Федерации; срок действия: с 26.10.2022; реквизиты документа-основания: постановление Правительства Российской Федерации от 20.11.2000 № 878; распоряжение департамента имущественных и земельных отношений Костромской области от 12.09.2022 № 956 выдан: департамент имущественных и земельных отношений Костромской области . Земельный участок подлежит снятию с государственного кадастрового учета по истечении пяти лет со дня его государственного кадастрового учета, если на него не будут зарегистрированы права. Сведения, необходимые для заполнения раздела: 2 - Сведения о зарегистрированных правах, отсутствуют.</p>	
Получатель выписки:		Соколова Наталья Николаевна, действующий(ая) на основании документа "" АДМИНИСТРАЦИЯ ГОРОДСКОГО ОКРУГА ГОРОД КОСТРОМА КОСТРОМСКОЙ ОБЛАСТИ	

 ДОКУМЕНТ ПОДПИСАН ЭЛЕКТРОННОЙ ПОДПИСЬЮ	Сертификат: 009F0BDC181A023B64597F1E2579BEFB50 Владелец: ФЕДЕРАЛЬНАЯ СЛУЖБА ГОСУДАРСТВЕННОЙ РЕГИСТРАЦИИ, КАДАСТРА И КАРТОГРАФИИ Действителен: с 02.08.2024 по 26.10.2025	инициалы, фамилия
ПОЛНОЕ НАИМЕНОВАНИЕ ДОЛЖНОСТИ		

Выписка из Единого государственного реестра недвижимости об объекте недвижимости
Описание местоположения земельного участка


Земельный участок			
вид объекта недвижимости			
Лист № 1 раздела 3	Всего листов раздела 3: 1	Всего разделов: 7	Всего листов выписки: 20
26.11.2024г. № КУВИ-001/2024-287231433			
Кадастровый номер:		44:27:061201:1365	

План (чертеж, схема) земельного участка



Масштаб 1:900

Условные обозначения:

	 ДОКУМЕНТ ПОДПИСАН ЭЛЕКТРОННОЙ ПОДПИСЬЮ Сертификат: 009F0BDC181A023B64597F1E2579BEFB50 Владелец: ФЕДЕРАЛЬНАЯ СЛУЖБА ГОСУДАРСТВЕННОЙ РЕГИСТРАЦИИ, КАДАСТРА И КАРТОГРАФИИ Действителен: с 02.08.2024 по 26.10.2025	
полное наименование должности	инициалы, фамилия	

Выписка из Единого государственного реестра недвижимости об объекте недвижимости

Описание местоположения земельного участка

Земельный участок			
вид объекта недвижимости			
Лист № 1 раздела 3.1	Всего листов раздела 3.1: 1	Всего разделов: 7	Всего листов выписки: 20
26.11.2024г. № КУВИ-001/2024-287231433			
Кадастровый номер:		44:27:061201:1365	

Описание местоположения границ земельного участка							
№ п/п	Номер точки		Дирекционный угол	Горизонтальное проложение, м	Описание закрепления на местности	Кадастровые номера смежных участков	Сведения об адресах правообладателей смежных земельных участков
	начальная	конечная					
1	2	3	4	5	6	7	8
1	1.1.1	1.1.2	59°11.9'	5.45	данные отсутствуют	44:27:061201:147(1)	данные отсутствуют
2	1.1.2	1.1.3	59°30.4'	6.07	данные отсутствуют	44:27:061201:147(1)	данные отсутствуют
3	1.1.3	1.1.4	59°24.5'	17.96	данные отсутствуют	44:27:061201:147(1)	данные отсутствуют
4	1.1.4	1.1.5	59°27.7'	6	данные отсутствуют	44:27:061201:147(1)	данные отсутствуют
5	1.1.5	1.1.6	59°26.8'	23.47	данные отсутствуют	44:27:061201:147(1)	данные отсутствуют
6	1.1.6	1.1.7	59°31.3'	2.23	данные отсутствуют	44:27:061201:147(1)	данные отсутствуют
7	1.1.7	1.1.8	59°19.9'	2	данные отсутствуют	44:27:061201:147(1)	данные отсутствуют
8	1.1.8	1.1.9	128°21.1'	22.42	данные отсутствуют	44:27:000000:14206(2)	данные отсутствуют
9	1.1.9	1.1.10	136°1.5'	59.31	данные отсутствуют	44:27:000000:14206(2)	данные отсутствуют
10	1.1.10	1.1.11	143°10.0'	6.17	данные отсутствуют	44:27:000000:14206(2)	данные отсутствуют
11	1.1.11	1.1.12	234°43.4'	6.61	данные отсутствуют	данные отсутствуют	данные отсутствуют
12	1.1.12	1.1.13	235°7.5'	2.01	данные отсутствуют	данные отсутствуют	данные отсутствуют
13	1.1.13	1.1.14	234°51.4'	8.1	данные отсутствуют	данные отсутствуют	данные отсутствуют
14	1.1.14	1.1.15	329°37.9'	1.48	данные отсутствуют	44:27:061201:99(1)	адрес отсутствует
15	1.1.15	1.1.16	240°2.5'	8.99	данные отсутствуют	44:27:061201:99(1)	адрес отсутствует
16	1.1.16	1.1.17	330°43.4'	4.25	данные отсутствуют	данные отсутствуют	данные отсутствуют
17	1.1.17	1.1.18	239°41.3'	19.44	данные отсутствуют	данные отсутствуют	данные отсутствуют
18	1.1.18	1.1.19	237°41.5'	22.43	данные отсутствуют	данные отсутствуют	данные отсутствуют
19	1.1.19	1.1.20	323°50.2'	43.27	данные отсутствуют	данные отсутствуют	данные отсутствуют
20	1.1.20	1.1.1	309°3.4'	40.3	данные отсутствуют	данные отсутствуют	данные отсутствуют



ДОКУМЕНТ ПОДПИСАН
ЭЛЕКТРОННОЙ ПОДПИСЬЮ

Сертификат: 009F0BDC181A023B64597F1E2579BEFB50

Владелец: ФЕДЕРАЛЬНАЯ СЛУЖБА ГОСУДАРСТВЕННОЙ

РЕГИСТРАЦИИ, КАДАСТРА И КАРТОГРАФИИ

Действителен: с 02.08.2024 по 26.10.2025

полное наименование должности

инициалы, фамилия

Выписка из Единого государственного реестра недвижимости об объекте недвижимости

Описание местоположения земельного участка

Земельный участок			
вид объекта недвижимости			
Лист № 1 раздела 3.2	Всего листов раздела 3.2: 1	Всего разделов: 7	Всего листов выписки: 20
26.11.2024г. № КУВИ-001/2024-287231433			
Кадастровый номер:		44:27:061201:1365	

Сведения о характерных точках границы земельного участка				
Система координат МСК-44, зона 1				
Номер точки	Координаты, м		Описание закрепления на местности	Средняя квадратичная погрешность определения координат характерных точек границ земельного участка, м
	X	Y		
1	2	3	4	5
1	290662.58	1216780.87	-	0.1
2	290665.37	1216785.55	-	0.1
3	290668.45	1216790.78	-	0.1
4	290677.59	1216806.24	-	0.1
5	290680.64	1216811.41	-	0.1
6	290692.57	1216831.62	-	0.1
7	290693.7	1216833.54	-	0.1
8	290694.72	1216835.26	-	0.1
9	290680.81	1216852.84	-	0.1
10	290638.13	1216894.02	-	0.1
11	290633.19	1216897.72	-	0.1
12	290629.37	1216892.32	-	0.1
13	290628.22	1216890.67	-	0.1
14	290623.56	1216884.05	-	0.1
15	290624.84	1216883.3	-	0.1
16	290620.35	1216875.51	-	0.1
17	290624.06	1216873.43	-	0.1
18	290614.25	1216856.65	-	0.1
19	290602.26	1216837.69	-	0.1
20	290637.19	1216812.16	-	0.1
1	290662.58	1216780.87	-	0.1



ДОКУМЕНТ ПОДПИСАН
ЭЛЕКТРОННОЙ ПОДПИСЬЮ

Сертификат: 009F0BDC181A023B64597F1E2579BEFB50

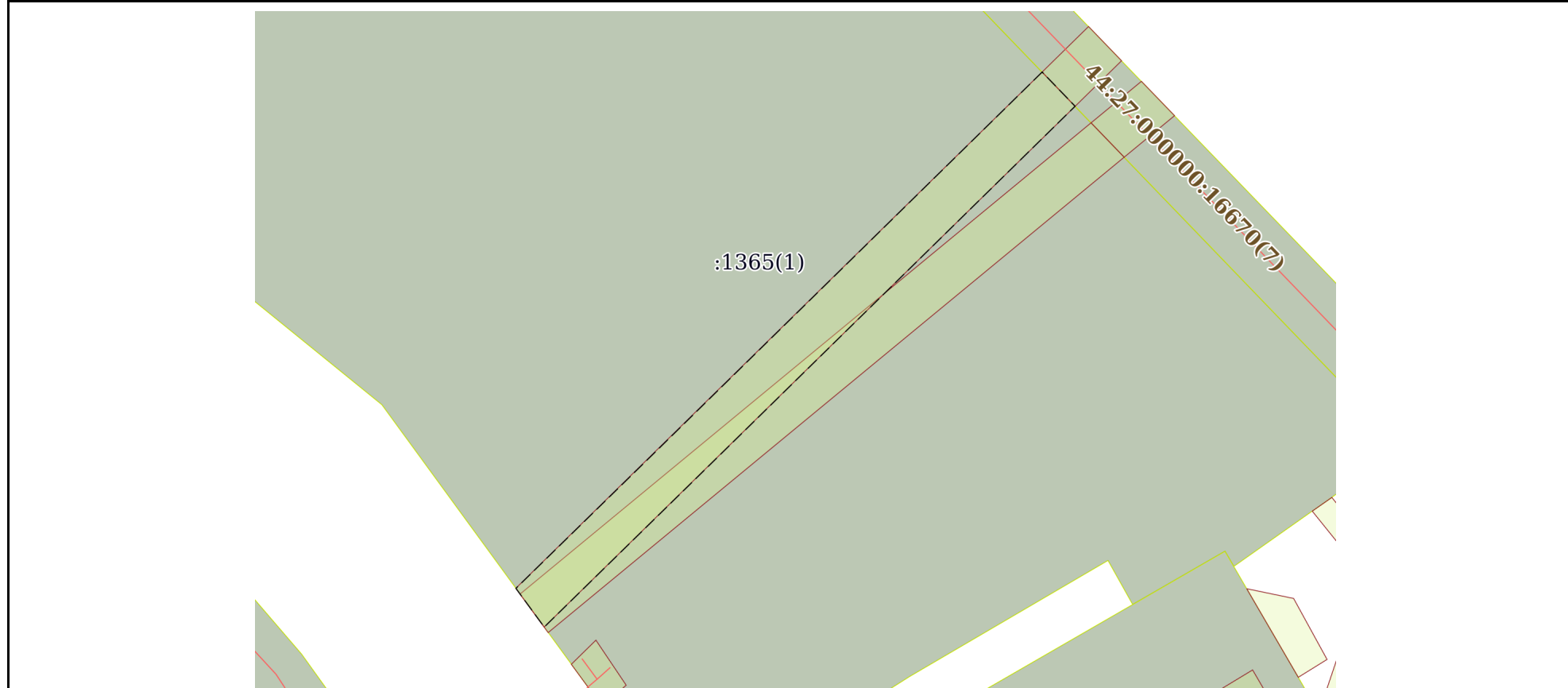
Владелец: ФЕДЕРАЛЬНАЯ СЛУЖБА ГОСУДАРСТВЕННОЙ
РЕГИСТРАЦИИ, КАДАСТРА И КАРТОГРАФИИ
Действителен: с 02.08.2024 по 26.10.2025

полное наименование должности

инициалы, фамилия

Выписка из Единого государственного реестра недвижимости об объекте недвижимости
Сведения о частях земельного участка

Земельный участок			
вид объекта недвижимости			
Лист № 1 раздела 4	Всего листов раздела 4: 3	Всего разделов: 7	Всего листов выписки: 20
26.11.2024г. № КУВИ-001/2024-287231433			
Кадастровый номер:		44:27:061201:1365	
План (чертеж, схема) части земельного участка		Учетный номер части: 44:27:061201:1365/1	



Масштаб 1:500 Условные обозначения:

полное наименование должности	 ДОКУМЕНТ ПОДПИСАН ЭЛЕКТРОННОЙ ПОДПИСЬЮ	инициалы, фамилия
	Сертификат: 009F0BDC181A023B64597F1E2579BEFB50 Владелец: ФЕДЕРАЛЬНАЯ СЛУЖБА ГОСУДАРСТВЕННОЙ РЕГИСТРАЦИИ, КАДАСТРА И КАРТОГРАФИИ Действителен: с 02.08.2024 по 26.10.2025	

Земельный участок

вид объекта недвижимости

Лист № 2 раздела 4

Всего листов раздела 4: 3

Всего разделов: 7

Всего листов выписки: 20

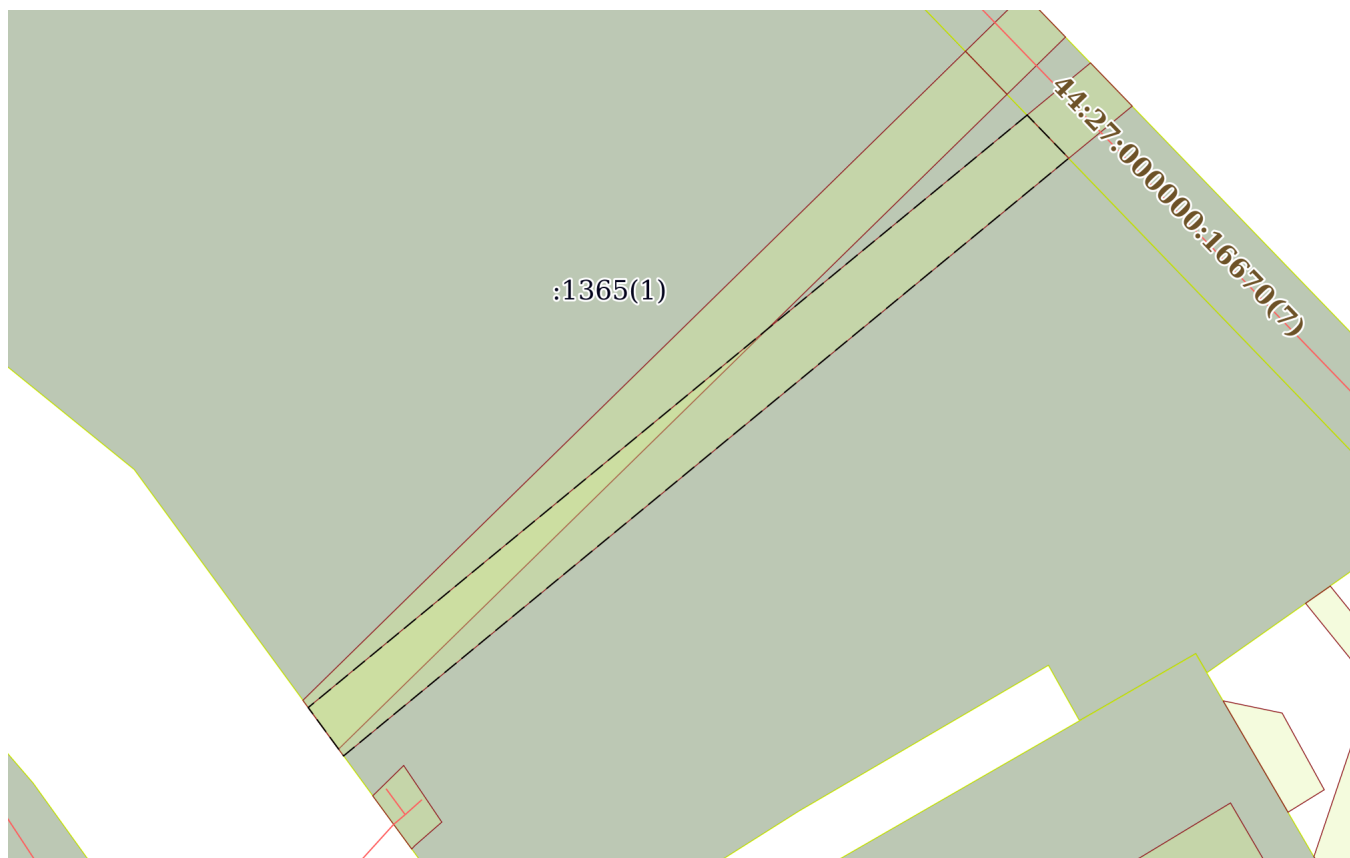
26.11.2024г. № КУВИ-001/2024-287231433

Кадастровый номер:

44:27:061201:1365

План (чертеж, схема) части земельного участка

Учетный номер части: 44:27:061201:1365/2



Масштаб 1:500

Условные обозначения:



ДОКУМЕНТ ПОДПИСАН
ЭЛЕКТРОННОЙ ПОДПИСЬЮ

Сертификат: 009F0BDC181A023B64597F1E2579BEFB50

Владелец: ФЕДЕРАЛЬНАЯ СЛУЖБА ГОСУДАРСТВЕННОЙ

РЕГИСТРАЦИИ, КАДАСТРА И КАРТОГРАФИИ

Действителен: с 02.08.2024 по 26.10.2025

полное наименование должности

инициалы, фамилия

Земельный участок

вид объекта недвижимости

Лист № 3 раздела 4

Всего листов раздела 4: 3

Всего разделов: 7

Всего листов выписки: 20


26.11.2024г. № КУВИ-001/2024-287231433

Кадастровый номер:

44:27:061201:1365

План (чертеж, схема) части земельного участка

Учетный номер части: 44:27:061201:1365/3



Масштаб 1:60

Условные обозначения:

ДОКУМЕНТ ПОДПИСАН
ЭЛЕКТРОННОЙ ПОДПИСЬЮ

Сертификат: 009F0BDC181A023B64597F1E2579BEFB50

Владелец: ФЕДЕРАЛЬНАЯ СЛУЖБА ГОСУДАРСТВЕННОЙ
РЕГИСТРАЦИИ, КАДАСТРА И КАРТОГРАФИИ
Действителен: с 02.08.2024 по 26.10.2025


полное наименование должности

инициалы, фамилия

Выписка из Единого государственного реестра недвижимости об объекте недвижимости
Сведения о частях земельного участка

Земельный участок			
вид объекта недвижимости			
Лист № 1 раздела 4.1	Всего листов раздела 4.1: 5	Всего разделов: 7	Всего листов выписки: 20
26.11.2024г. № КУВИ-001/2024-287231433			
Кадастровый номер:		44:27:061201:1365	

Учетный номер части	Площадь, м2	Содержание ограничения в использовании или ограничения права на объект недвижимости или обременения объекта недвижимости
1	2	3
44:27:061201:1365/1	250	44:27-6.475
44:27:061201:1365/2	251	44:27-6.2930
44:27:061201:1365/3	12	вид ограничения (обременения): ограничения прав на земельный участок, предусмотренные статьей 56 Земельного кодекса Российской Федерации; Срок действия: не установлен; реквизиты документа-основания: постановление Правительства Российской Федерации от 20.11.2000 № 878; распоряжение департамента имущественных и земельных отношений Костромской области от 12.09.2022 № 956 выдан: департамент имущественных и земельных отношений Костромской области ; Содержание ограничения (обременения): На основании п. 14,15,16 Постановления Правительства РФ от 20 ноября 2000 г. № 878 "Об утверждении Правил охраны газораспределительных сетей" на земельные участки, входящие в охранные зоны газораспределительных сетей, в целях предупреждения их повреждения или нарушения условий их нормальной эксплуатации налагаются ограничения (обременения), которыми запрещается лицам, указанным в пункте 2 настоящих Правил: а) строить объекты жилищно-гражданского и производственного назначения; б) сносить и реконструировать мосты, коллекторы, автомобильные и железные дороги с расположенными на них газораспределительными сетями без предварительного выноса этих газопроводов по согласованию с эксплуатационными организациями; в) разрушать берегоукрепительные сооружения, водопропускные устройства, земляные и иные сооружения, предохраняющие газораспределительные сети от разрушений; г) перемещать, повреждать, засыпать и уничтожать опознавательные знаки, контрольно-измерительные пункты и другие устройства газораспределительных сетей; д) устраивать свалки и склады, разливать растворы кислот, солей, щелочей и других химически активных веществ; е) огораживать и перегораживать охранные зоны, препятствовать доступу персонала эксплуатационных организаций к газораспределительным сетям, проведению обслуживания и устранению повреждений газораспределительных сетей; ж) разводить огонь и размещать источники огня; з) рыть погреба, копать и обрабатывать почву сельскохозяйственными и мелиоративными орудиями и механизмами на глубину более 0,3 метра; и) открывать калитки и двери газорегуляторных пунктов, станций катодной и дренажной защиты, люки подземных колодцев, включать или отключать электроснабжение средств связи, освещения и систем телемеханики; к) набрасывать, приставлять и привязывать к опорам и надземным газопроводам, ограждениям и зданиям газораспределительных сетей посторонние предметы, лестницы, влезать на них; л) самовольно подключаться к газораспределительным сетям. 15. Лесохозяйственные, сельскохозяйственные и другие



ДОКУМЕНТ ПОДПИСАН
ЭЛЕКТРОННОЙ ПОДПИСЬЮ

Сертификат: 009F0BDC181A023B64597F1E2579BEFB50
Владелец: ФЕДЕРАЛЬНАЯ СЛУЖБА ГОСУДАРСТВЕННОЙ
РЕГИСТРАЦИИ, КАДАСТРА И КАРТОГРАФИИ
Действителен: с 02.08.2024 по 26.10.2025

полное наименование должности		инициалы, фамилия
-------------------------------	--	-------------------

Земельный участок			
вид объекта недвижимости			
Лист № 2 раздела 4.1	Всего листов раздела 4.1: 5	Всего разделов: 7	Всего листов выписки: 20
26.11.2024г. № КУВИ-001/2024-287231433			
Кадастровый номер:		44:27:061201:1365	
		работы, не подпадающие под ограничения, указанные в пункте 14 настоящих Правил, и не связанные с нарушением земельного горизонта и обработкой почвы на глубину более 0,3 метра, производятся собственниками, владельцами или пользователями земельных участков в охранной зоне газораспределительной сети при условии предварительного письменного уведомления эксплуатационной организации не менее чем за 3 рабочих дня до начала работ. 16. Хозяйственная деятельность в охранных зонах газораспределительных сетей, не предусмотренная пунктами 14 и 15 настоящих Правил, при которой производится нарушение поверхности земельного участка и обработка почвы на глубину более 0,3 метра, осуществляется на основании письменного разрешения эксплуатационной организации газораспределительных сетей.; Реестровый номер границы: 44:27-6.4982; Вид объекта реестра границ: Зона с особыми условиями использования территории; Вид зоны по документу: Охранная зона газопровода- ввода к нежилому строению по адресу: г. Кострома, ул. Деминская, д. 2Б; Тип зоны: Охранная зона инженерных коммуникаций	
Весь		вид ограничения (обременения): ограничения прав на земельный участок, предусмотренные статьей 56 Земельного кодекса Российской Федерации; Срок действия: не установлен; реквизиты документа-основания: приказ об установлении приаэродромной территории аэродрома Кострома (Сокеркино) от 29.01.2021 № 61 выдан: Федеральное агентство воздушного транспорта (РОСАВИАЦИЯ); Содержание ограничения (обременения): В соответствии пп. д п. 2 Правил выделения на приаэродромной территории подзон, утвержденных Постановлением Правительства РФ от 02.12.2017 г. N 1460 "Об утверждении Правил установления приаэродромной территории, Правил выделения на приаэродромной территории подзон и Правил разрешения разногласий, возникающих между высшими исполнительными органами государственной власти субъектов Российской Федерации и уполномоченными Правительством Российской Федерации федеральными органами исполнительной власти при согласовании проекта решения об установлении приаэродромной территории" при установлении пятой подзоны приаэродромной территории устанавливаются ограничения использования объектов недвижимости и осуществления деятельности: запрещается размещать опасные производственные объекты, определенные Федеральным законом "О промышленной безопасности опасных производственных объектов", функционирование которых может повлиять на безопасность полетов воздушных судов.; Реестровый номер границы: 44:00-6.585; Вид объекта реестра границ: Зона с особыми условиями использования территории; Вид зоны по документу: Пятая подзона приаэродромной территории аэродрома Кострома (Сокеркино); Тип зоны: Охранная зона транспорта	
Весь		вид ограничения (обременения): ограничения прав на земельный участок, предусмотренные статьей 56 Земельного кодекса Российской Федерации; Срок действия: не установлен; реквизиты документа-основания: приказ об установлении приаэродромной территории аэродрома Кострома (Сокеркино) от 29.01.2021 № 61 выдан: Федеральное агентство воздушного транспорта (РОСАВИАЦИЯ); Содержание ограничения (обременения): В соответствии с п.2 правил выделения на приаэродромной территории подзон утвержденных Постановлением Правительства РФ от 02.12.2017 г. N 1460 "Об утверждении Правил установления приаэродромной территории, Правил выделения на приаэродромной территории подзон и Правил разрешения	



ДОКУМЕНТ ПОДПИСАН
ЭЛЕКТРОННОЙ ПОДПИСЬЮ

Сертификат: 009F0BDC181A023B64597F1E2579BEFB50

Владелец: ФЕДЕРАЛЬНАЯ СЛУЖБА ГОСУДАРСТВЕННОЙ
РЕГИСТРАЦИИ, КАДАСТРА И КАРТОГРАФИИ
Действителен: с 02.08.2024 по 26.10.2025

полное наименование должности

инициалы, фамилия

Земельный участок			
вид объекта недвижимости			
Лист № 3 раздела 4.1	Всего листов раздела 4.1: 5	Всего разделов: 7	Всего листов выписки: 20
26.11.2024г. № КУВИ-001/2024-287231433			
Кадастровый номер:		44:27:061201:1365	
		разногласий, возникающих между высшими исполнительными органами государственной власти субъектов Российской Федерации и уполномоченными Правительством Российской Федерации федеральными органами исполнительной власти при согласовании проекта решения об установлении приаэродромной территории" в границах приаэродромной территории выделяются подзоны, в которых устанавливаются ограничения использования объектов недвижимости и осуществления деятельности.; Реестровый номер границы: 44:00-6.587; Вид объекта реестра границ: Зона с особыми условиями использования территории; Вид зоны по документу: Приаэродромная территория аэродрома Кострома (Сокеркино); Тип зоны: Охранная зона транспорта	
	Весь	вид ограничения (обременения): ограничения прав на земельный участок, предусмотренные статьей 56 Земельного кодекса Российской Федерации; Срок действия: не установлен; реквизиты документа-основания: карта (план) от 09.11.2015 № - выдан: -; доверенность от 25.05.2015 № - выдан: ОАО "МРСК "Центра"; приказ Федеральной службы государственной регистрации, кадастра и картографии от 12.10.2011 № П/389 выдан: Федеральная служба государственной регистрации, кадастра и картографии (РОСРЕЕСТР); приказ Росреестра по Костромской области от 12.10.2011 № П/389 выдан: Управления Федеральной службы государственной регистрации, кадастра и картографии по Костромской области; Содержание ограничения (обременения): Ограничения изложены в постановлении Правительства Российской Федерации от 24.02.2009г. №160 "О порядке установления охранных зон объектов электросетевого хозяйства и особых условий использования земельных участков, расположенных в границах таких зон"; Реестровый номер границы: 44:27-6.475; Вид объекта реестра границ: Зона с особыми условиями использования территории; Вид зоны по документу: охранная зона ВЛ 0,4 кВ ТП № 334; Тип зоны: Охранная зона инженерных коммуникаций; Номер: 1	
	Весь	вид ограничения (обременения): ограничения прав на земельный участок, предусмотренные статьей 56 Земельного кодекса Российской Федерации; Срок действия: не установлен; реквизиты документа-основания: решение о согласовании границ охранной зоны объекта электросетевого хозяйства от 14.08.2019 № Я-434 выдан: Федеральная служба по экологическому, технологическому и атомному надзору (Ростехнадзор); постановление правительства РФ от 24.02.2009 № 160; Содержание ограничения (обременения): Содержание ограничений режима использования объектов недвижимости в границах зоны с особыми условиями использования территории установлено п.п. 8, 9, 10 и 11 Правил установления охранных зон объектов электросетевого хозяйства, утвержденных Постановлением Правительства Российской Федерации от 24.02.2009г. №160 "О порядке установления охранных зон объектов электросетевого хозяйства и особых условий использования земельных участков, расположенных в границах таких зон"; Реестровый номер границы: 44:27-6.2930; Вид объекта реестра границ: Зона с особыми условиями использования территории; Вид зоны по документу: Граница зоны с особыми условиями использования территории ВЛ 0,4 кВ ТП № 334(ВЛ-0,4кВ от ТП-334 на ул.Деминская,2-Б), расположенной на территории Костромской области, Костромского района, г. Кострома; Тип зоны: Охранная зона инженерных коммуникаций	
	Весь	вид ограничения (обременения): ограничения прав на земельный участок, предусмотренные статьей 56 Земельного кодекса	



ДОКУМЕНТ ПОДПИСАН
ЭЛЕКТРОННОЙ ПОДПИСЬЮ

Сертификат: 009F0BDC181A023B64597F1E2579BEFB50

Владелец: ФЕДЕРАЛЬНАЯ СЛУЖБА ГОСУДАРСТВЕННОЙ
РЕГИСТРАЦИИ, КАДАСТРА И КАРТОГРАФИИ
Действителен: с 02.08.2024 по 26.10.2025

полное наименование должности

инициалы, фамилия

Земельный участок			
вид объекта недвижимости			
Лист № 4 раздела 4.1	Всего листов раздела 4.1: 5	Всего разделов: 7	Всего листов выписки: 20

26.11.2024г. № КУВИ-001/2024-287231433

Кадастровый номер: 44:27:061201:1365

		Российской Федерации; Срок действия: не установлен; реквизиты документа-основания: приказ об установлении приаэродромной территории аэродрома Кострома (Сокеркино) от 29.01.2021 № 61 выдан: Федеральное агентство воздушного транспорта (РОСАВИАЦИЯ); Содержание ограничения (обременения): В соответствии пп. в п. 2 Правил выделения на приаэродромной территории подзон, утвержденных Постановлением Правительства РФ от 02.12.2017 г. N 1460 "Об утверждении Правил установления приаэродромной территории, Правил выделения на приаэродромной территории подзон и Правил разрешения разногласий, возникающих между высшими исполнительными органами государственной власти субъектов Российской Федерации и уполномоченными Правительством Российской Федерации федеральными органами исполнительной власти при согласовании проекта решения об установлении приаэродромной территории" при установлении третьей подзоны приаэродромной территории устанавливаются ограничения использования объектов недвижимости и осуществления деятельности: запрещается размещать объекты, высота которых превышает ограничения, установленные уполномоченным Правительством Российской Федерации федеральным органом исполнительной власти (далее - уполномоченный федеральный орган) при установлении соответствующей приаэродромной территории.; Реестровый номер границы: 44:00-6.583; Вид объекта реестра границ: Зона с особыми условиями использования территории; Вид зоны по документу: Третья подзона приаэродромной территории аэродрома Кострома (Сокеркино); Тип зоны: Охранная зона транспорта
Весь		вид ограничения (обременения): ограничения прав на земельный участок, предусмотренные статьей 56 Земельного кодекса Российской Федерации; Срок действия: не установлен; реквизиты документа-основания: приказ об установлении приаэродромной территории аэродрома Кострома (Сокеркино) от 29.01.2021 № 61 выдан: Федеральное агентство воздушного транспорта (РОСАВИАЦИЯ); Содержание ограничения (обременения): В соответствии с пп. е п. 2 Правил выделения на приаэродромной территории подзон, утвержденных Постановлением Правительства РФ от 02.12.2017 г. N 1460 "Об утверждении Правил установления приаэродромной территории, Правил выделения на приаэродромной территории подзон и Правил разрешения разногласий, возникающих между высшими исполнительными органами государственной власти субъектов Российской Федерации и уполномоченными Правительством Российской Федерации федеральными органами исполнительной власти при согласовании проекта решения об установлении приаэродромной территории" при установлении шестой подзоны приаэродромной территории устанавливаются ограничения использования объектов недвижимости и осуществления деятельности: запрещается размещать объекты, способствующие привлечению и массовому скоплению птиц.; Реестровый номер границы: 44:00-6.593; Вид объекта реестра границ: Зона с особыми условиями использования территории; Вид зоны по документу: Шестая подзона приаэродромной территории аэродрома Кострома (Сокеркино); Тип зоны: Охранная зона транспорта
Весь		вид ограничения (обременения): ограничения прав на земельный участок, предусмотренные статьей 56 Земельного кодекса Российской Федерации; Срок действия: не установлен; реквизиты документа-основания: приказ об установлении приаэродромной территории аэродрома Кострома (Сокеркино) от 29.01.2021 № 61 выдан: Федеральное агентство воздушного



ДОКУМЕНТ ПОДПИСАН
ЭЛЕКТРОННОЙ ПОДПИСЬЮ

Сертификат: 009F0BDC181A023B64597F1E2579BEFB50

Владелец: ФЕДЕРАЛЬНАЯ СЛУЖБА ГОСУДАРСТВЕННОЙ


РЕГИСТРАЦИИ, КАДАСТРА И КАРТОГРАФИИ

Действителен: с 02.08.2024 по 26.10.2025

полное наименование должности

инициалы, фамилия

Земельный участок			
вид объекта недвижимости			
Лист № 5 раздела 4.1	Всего листов раздела 4.1: 5	Всего разделов: 7	Всего листов выписки: 20
26.11.2024г. № КУВИ-001/2024-287231433			
Кадастровый номер:		44:27:061201:1365	
		<p>транспорта (РОСАВИАЦИЯ); Содержание ограничения (обременения): В соответствии пп. г п. 2 Правил выделения на приаэродромной территории подзон, утвержденных Постановлением Правительства РФ от 02.12.2017 г. N 1460 "Об утверждении Правил установления приаэродромной территории, Правил выделения на приаэродромной территории подзон и Правил разрешения разногласий, возникающих между высшими исполнительными органами государственной власти субъектов Российской Федерации и уполномоченными Правительством Российской Федерации федеральными органами исполнительной власти при согласовании проекта решения об установлении приаэродромной территории" при установлении четвертой подзоны приаэродромной территории устанавливаются ограничения использования объектов недвижимости и осуществления деятельности: запрещается размещать объекты, создающие помехи в работе наземных объектов средств и систем обслуживания воздушного движения, навигации, посадки и связи, предназначенных для организации воздушного движения и расположенных вне первой подзоны.; Реестровый номер границы: 44:00-6.584; Вид объекта реестра границ: Зона с особыми условиями использования территории; Вид зоны по документу: Четвертая подзона приаэродромной территории аэродрома Кострома (Сокеркино); Тип зоны: Охранная зона транспорта</p>	

полное наименование должности	 ДОКУМЕНТ ПОДПИСАН ЭЛЕКТРОННОЙ ПОДПИСЬЮ Сертификат: 009F0BDC181A023B64597F1E2579BEFB50 Владелец: ФЕДЕРАЛЬНАЯ СЛУЖБА ГОСУДАРСТВЕННОЙ РЕГИСТРАЦИИ, КАДАСТРА И КАРТОГРАФИИ Действителен: с 02.08.2024 по 26.10.2025	инициалы, фамилия
-------------------------------	---	-------------------

Выписка из Единого государственного реестра недвижимости об объекте недвижимости
Сведения о частях земельного участка

Земельный участок			
вид объекта недвижимости			
Лист № 1 раздела 4.2	Всего листов раздела 4.2: 3	Всего разделов: 7	Всего листов выписки: 20
26.11.2024г. № КУВИ-001/2024-287231433			
Кадастровый номер:		44:27:061201:1365	

Сведения о характерных точках границы части (частей) земельного участка				
Учетный номер части: 44:27:061201:1365/1				
Система координат МСК-44, зона 1				
Номер точки	Координаты, м		Описание закрепления на местности	Средняя квадратичная погрешность определения координат характерных точек границ земельного участка, м
	X	Y		
1	2	3	4	5
1	290665.23	1216867.87	-	-
2	290662.35	1216870.65	-	-
3	290630.19	1216837.86	-	-
4	290618.45	1216825.86	-	-
5	290621.71	1216823.47	-	-
6	290633.04	1216835.06	-	-
1	290665.23	1216867.87	-	-

	 <p>ДОКУМЕНТ ПОДПИСАН ЭЛЕКТРОННОЙ ПОДПИСЬЮ</p> <p>Сертификат: 009F0BDC181A023B64597F1E2579BEFB50</p> <p>Владелец: ФЕДЕРАЛЬНАЯ СЛУЖБА ГОСУДАРСТВЕННОЙ РЕГИСТРАЦИИ, КАДАСТРА И КАРТОГРАФИИ</p> <p>Действителен: с 02.08.2024 по 26.10.2025</p>	
полное наименование должности	инициалы, фамилия	

Земельный участок				
вид объекта недвижимости				
Лист № 2 раздела 4.2		Всего листов раздела 4.2: 3		Всего разделов: 7
26.11.2024г. № КУВИ-001/2024-287231433				
Кадастровый номер:			44:27:061201:1365	
Сведения о характерных точках границы части (частей) земельного участка				
Учетный номер части: 44:27:061201:1365/2				
Система координат МСК-44, зона 1				
Номер точки	Координаты, м		Описание закрепления на местности	Средняя квадратичная погрешность определения координат характерных точек границ земельного участка, м
	X	Y		
1	2	3	4	5
1	290660.95	1216872	-	-
2	290658.06	1216874.79	-	-
3	290617.99	1216826.19	-	-
4	290621.23	1216823.82	-	-
1	290660.95	1216872	-	-



ДОКУМЕНТ ПОДПИСАН
ЭЛЕКТРОННОЙ ПОДПИСЬЮ

Сертификат: 009F0BDC181A023B64597F1E2579BEFB50

Владелец: ФЕДЕРАЛЬНАЯ СЛУЖБА ГОСУДАРСТВЕННОЙ
РЕГИСТРАЦИИ, КАДАСТРА И КАРТОГРАФИИ
Действителен: с 02.08.2024 по 26.10.2025

полное наименование должности

инициалы, фамилия

Земельный участок

вид объекта недвижимости

Лист № 3 раздела 4.2

Всего листов раздела 4.2: 3

Всего разделов: 7

Всего листов выписки: 20

26.11.2024г. № КУВИ-001/2024-287231433

Кадастровый номер:

44:27:061201:1365

Сведения о характерных точках границы части (частей) земельного участка

Учетный номер части: 44:27:061201:1365/3

Система координат

Номер точки	Координаты, м		Описание закрепления на местности	Средняя квадратичная погрешность определения координат характерных точек границ земельного участка, м
	X	Y		
1	2	3	4	5
1	290611.75	1216830.76	-	-
2	290615.31	1216828.15	-	-
3	290617.34	1216830.22	-	-
4	290613.55	1216832.77	-	-
5	290611.97	1216830.96	-	-
1	290611.75	1216830.76	-	-



ДОКУМЕНТ ПОДПИСАН
ЭЛЕКТРОННОЙ ПОДПИСЬЮ

Сертификат: 009F0BDC181A023B64597F1E2579BEFB50

Владелец: ФЕДЕРАЛЬНАЯ СЛУЖБА ГОСУДАРСТВЕННОЙ

РЕГИСТРАЦИИ, КАДАСТРА И КАРТОГРАФИИ

Действителен: с 02.08.2024 по 26.10.2025

полное наименование должности

инициалы, фамилия