Чертеж красных линий. М 1:1000

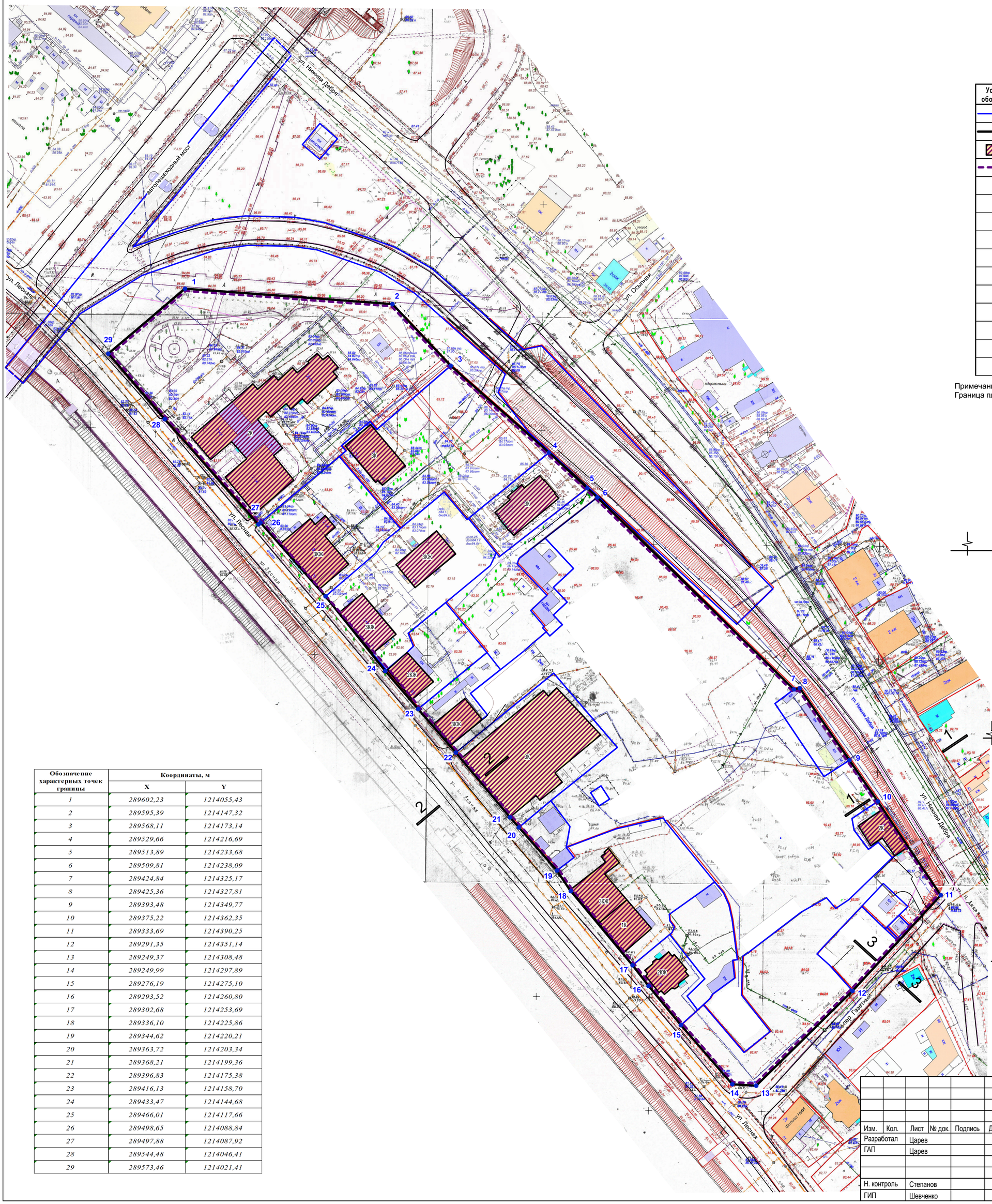

УСЛОВНЫЕ ОБОЗНАЧЕНИЯ

Условные обозначения	НАИМЕНОВАНИЕ
	Граница существующего земельного участка на кадастровом плане территории
	Устанавливаемые красные линии
	Существующий объект капитального строительства
	Граница планируемого элемента планировочной структуры (квартал)
● 1	Координаты устанавливаемых красных линий

Примечание:
Граница планируемого и существующего элемента планировочной структуры совпадают

Поперечный профиль 1-1
улица Нижняя Дебря
Магистральная улица общегородского значения 3 класса

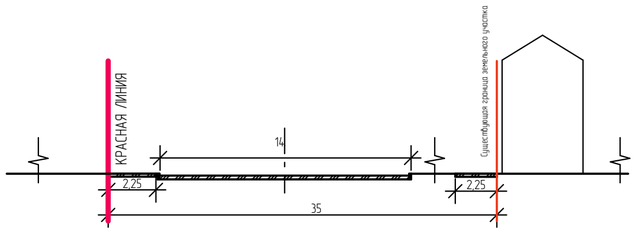

Поперечный профиль 2-2
улица Лесная
улица местного значения

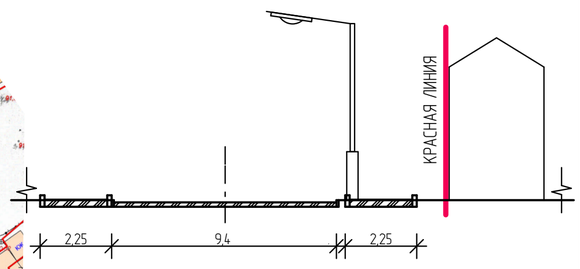

Поперечный профиль 3-3
переулок Газетный
улица местного значения

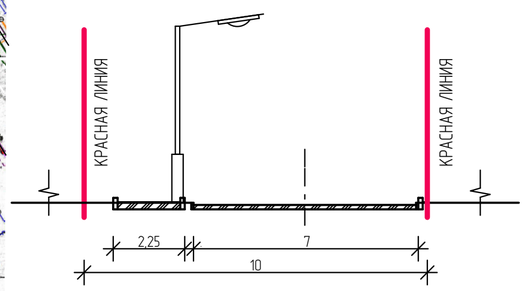

Обозначение характерных точек границы	Координаты, м	
	X	Y
1	289602,23	1214055,43
2	289595,39	1214147,32
3	289568,11	1214173,14
4	289529,66	1214216,69
5	289513,89	1214233,68
6	289509,81	1214238,09
7	289424,84	1214325,17
8	289425,36	1214327,81
9	289393,48	1214349,77
10	289375,22	1214362,35
11	289333,69	1214390,25
12	289291,35	1214351,14
13	289249,37	1214308,48
14	289249,99	1214297,89
15	289276,19	1214275,10
16	289293,52	1214260,80
17	289302,68	1214253,69
18	289336,10	1214225,86
19	289344,62	1214220,21
20	289363,72	1214203,34
21	289368,21	1214199,36
22	289396,83	1214175,38
23	289416,13	1214158,70
24	289433,47	1214144,68
25	289466,01	1214117,66
26	289498,65	1214088,84
27	289497,88	1214087,92
28	289544,48	1214046,41
29	289573,46	1214021,41

Изм.	Кол.	Лист	№ док.	Подпись	Дата	
						000-22-ППТ
						Проект планировки территории, ограниченной улицей Нижняя Дебря, переулком Газетным, улицей Лесной, транспортной развязкой от улицы Лесной до улицы Нижняя Дебря
Разработал		Царев				Основная часть проекта планировки территории — Стадия: ПП; Лист: 2; Листов:
ГАП		Царев				
Н. контроль		Степанов				Чертеж красных линий. М 1:1000 — ООО "БЭСТ"
ГИП		Шевченко				

590x550