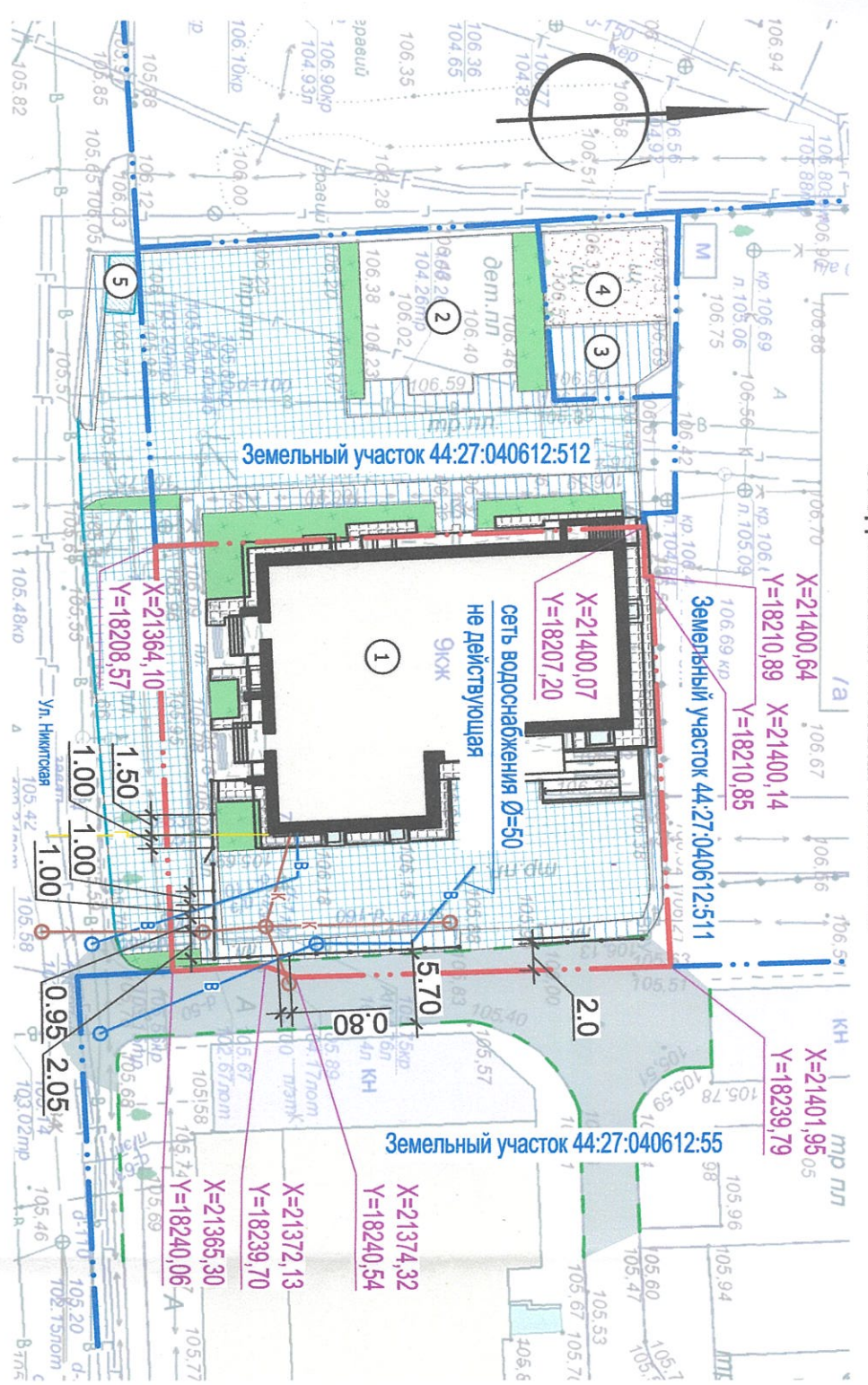


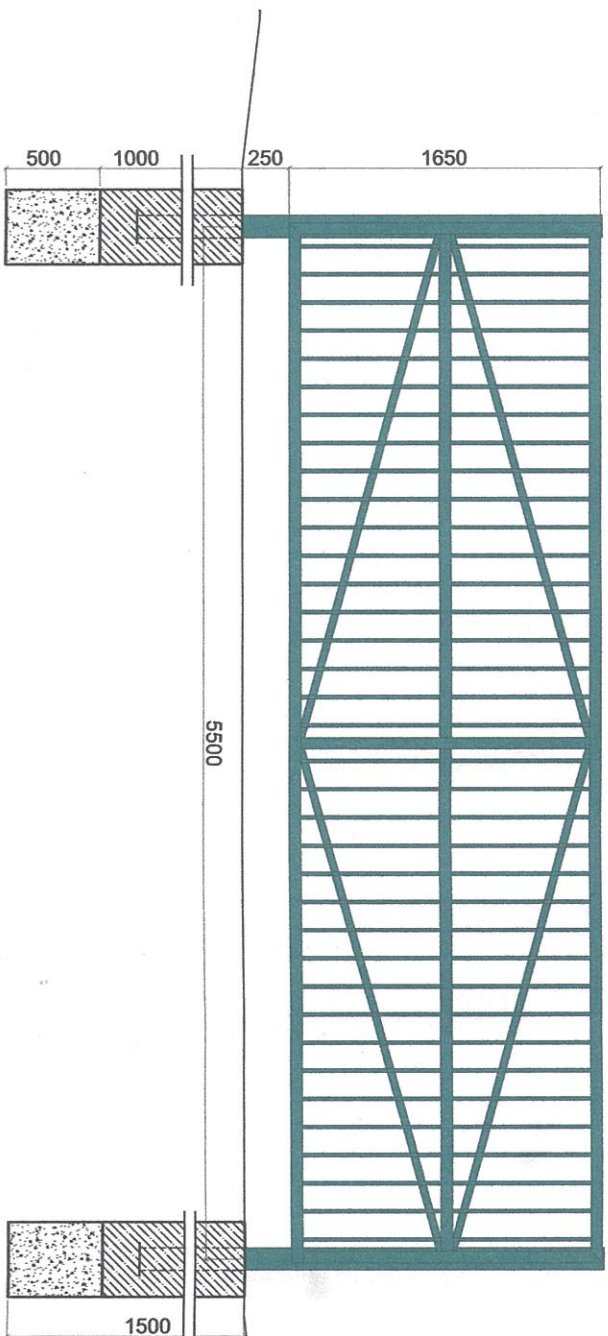
**СВОДНЫЙ ПЛАН ИНЖЕНЕРНЫХ СЕТЕЙ**



N на плане	Наименование
1	9 - ти этажный жилой дом
2	Площадка для игр детей
3	Площадка для отдыха взрослого населения
4	Хозяйственная площадка
5	Площадка для мусоросборников

Условные изобр. и обозн.	Наименование
	Водоснабжение
	Канализация
	Газопровод

**ОТКАТНЫЕ ВОРОТА (5.5 м)**

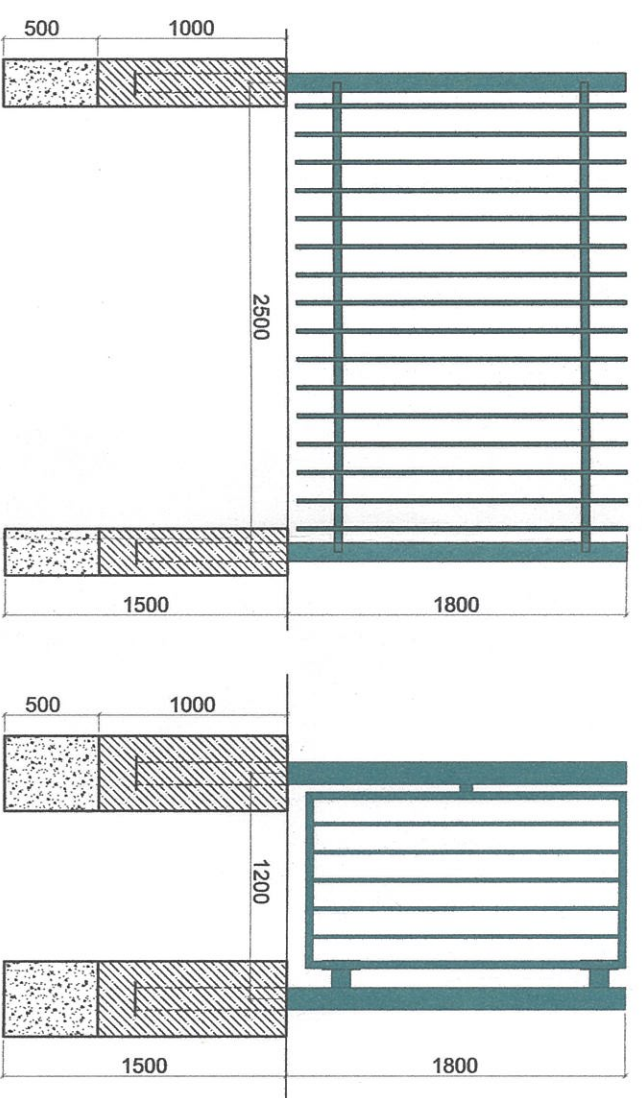


**Условное обозначение**

- Граница земельного участка
- Граница соседних кадастровых участков
- Существующий жилой дом
- Отсыпка из тротуарной плитки
- Тротуар из тротуарной плитки
- Песчаное покрытие
- Щебеночное покрытие
- Проезд из тротуарной плитки "Сиян"
- Бетонное покрытие
- Газон
- Проезд к зданиям по адресу ул. Никитская, д.7, д.7а, д.15
- Ограждение территории

**РЯДОВОЕ ЗВЕНО (2.5 м)**

**КАЛИТКА (1.2 м)**



**ПРИМЕЧАНИЕ:**

1. Согласно СП 42.13330.2016 (п. 12.36) расстояния между инженерными сетями и фундаментами опор ограждения уменьшены при выполнении технических мероприятий, обеспечивающих требования безопасности и надежности. К данным мероприятиям относятся допосадочная гидроизоляция фундамента опор.
2. На воротах предусмотрена установка акустического детектора сирен экстренных служб, SOS112

АР,ГЧ

Устройство металлического ограждения на территории жилого дома по адресу: г. Кострома, ул. Никитская, д. 7

Стадия	Лист	Листов
П		

Схема ограждения

ИП ЯКУШКИН

Инв. № подл.	Подпись и дата	Взам. инв. №

Архитектр. часть		Водосн. и канал.		Генплан и бл-во	
Строит. часть		Отопл. и вентил.		Технолог. часть	
Теплоснаб. и газ		Электроснабж.		Гл. спец по ПБ	