






НАИМЕНОВАНИЕ

УСЛОВНЫЕ  
ОБОЗНАЧЕНИЯ

-  Проектируемое жилой дом
-  Жилой дом существующий
-  Линия отступа
-  Граница участка
-  Этажность

ЭКСПЛИКАЦИЯ ЗДАНИЙ И СООРУЖЕНИЙ

N	Наименование	Степень огнестойкости	N	Площадь застройки, м <sup>2</sup>
1	Проектируемое жилой дом		Индивиду. проект	95,0

ТЕХНИКО-ЭКОНОМИЧЕСКИЕ ПОКАЗАТЕЛИ

Поз	НАИМЕНОВАНИЕ	Единица измерений	Показатели
	Площадь земельного участка	кв. м.	606,0
	Площадь застройки здания	кв. м.	95,0
	Количество этажей	эт.	2
	% застройки	%	15,67

Примечание - отклонение от разрешенных параметров строительства :

- отступ с юго-западной стороны земельного участка от т. А до т. Б принять 1,6 м. до границы земельного участка;
- отступ с северо-западной стороны земельного участка от т. В до т. Г принять 1,5 м. до границы земельного участка.

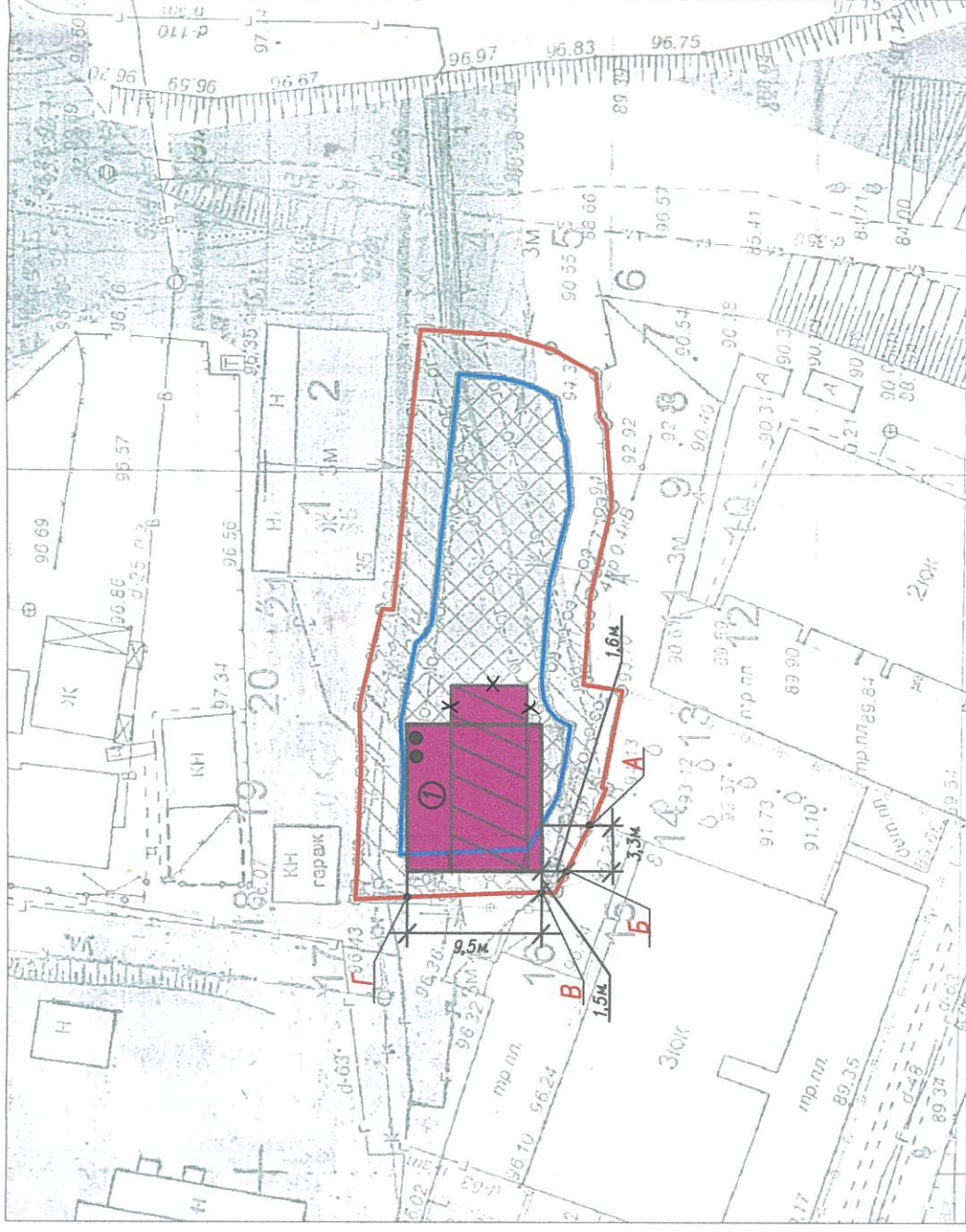
Обоснование запрашиваемых отступов: конфигурация земельного участка неблагоприятна для застройки.

Изм.	Колуч.	Лист	Док	Подпись	Дата
	Разработал	Румянчева		<i>Р. Румянчева</i>	02.25
	Проверил	Цветкова		<i>С. Цветкова</i>	02.25
	Н. контроль	Кузнецов		<i>В. Кузнецов</i>	02.25
	ГИП	Голыцина		<i>О. Голыцина</i>	

Проект реконструкции индивидуального жилого дома по адресу:  
г. Кострома, ул. Дальняя, 35

Стадия Лист Листов  
П 1

Схема планировочной организации земельного участка М 1:500  
г. Кострома



Технологические решения, принятые в данном проекте соответствуют действующим строительным нормам и правилам (СНиП) и другим нормативным документам, согласно санитарным, экологическим и противопожарным нормам, действующим на территории РФ

*Сест*

Согласовано

Инд? подл  
Логн и дата  
Вашин ИИЭ/Н