



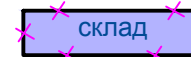


**Ведомость жилых и общественных зданий и сооружений**

номер на плане	Наименование и обозначение	этажность	Количество			Площадь, м²				Строительный объем, м³	
			зданий	квартир	всего	Застройки		Общая		здания	всего
						здания	всего	здания	всего		
1	Реконструируемое здание склада	1	1	—	—	376,0	376,0	—	—	—	—

Запрашивается разрешение на отклонение от предельно допустимого параметра в части соблюдения трех метрового отступа от границ участка.

Отступ по Ю-3 границе участка от т. А до т. Б - 0 м.

-  Территория в границах градплана
-  Существующие здания
-  Реконструируемое здание склада
-  Граница разрешенной к застройке территории
-  Границы существующего реконструируемого здания, подлежащие частичному демонтажу

Технико-экономические показатели по генплану

Поз.	Наименование	Ед. изм.	В границах градплана	В границ. благ-ва прилегающ. террит.
1	Площадь участка 44:27:060301:14	м2	627,51	-
2	Площадь застройки	м2	376,0	-
3	Процент застройки	%	60	-

Технические решения, принятые в рабочих чертежах, соответствуют требованиям экологических, санитарно-гигиенических, противопожарных и других норм, действующих на территории Российской Федерации, и обеспечивают безопасность для жизни и здоровья людей, эксплуатацию объекта при соблюдении предусмотренных проектом мероприятий.

ГЛАВНЫЙ ИНЖЕНЕР ПРОЕКТА

Доровская Ю.Л.

Изм.	Кол.уч.	Лист	№ докум.	Подпись	Дата	ПЗУ		
Разработал		Доровская			02.25	Реконструкция здания склада на земельном участке по адресу: Костромская обл., г. Кострома, ул. Галичская, д.124а, кадастровый номер участка 44:27:060301:14		
ГИП		Доровская				Стадия	Лист	Листов
Н. контроль						П		
Схема планировочной организации земельного участка м 1:500						ООО "Авто-Плаза-Люкс"		