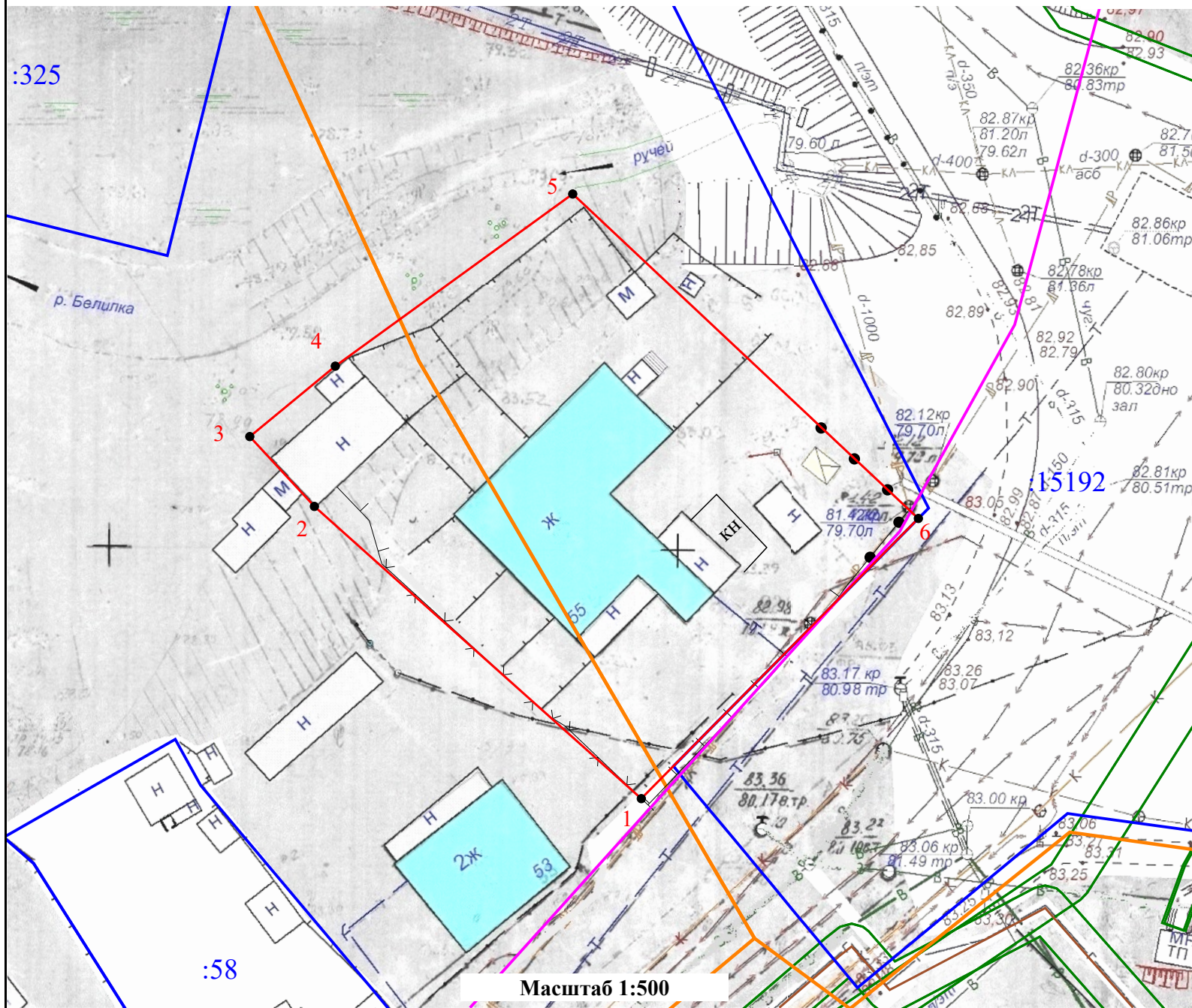


# СХЕМА РАСПОЛОЖЕНИЯ ЗЕМЕЛЬНОГО УЧАСТКА НА КАДАСТРОВЫМ ПЛАНЕ ТЕРРИТОРИИ

Утверждена  
Постановлением Администрации города Костромы  
от \_\_\_\_\_ № \_\_\_\_\_





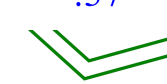



Местоположение: Российская Федерация,  
Костромская область, Кострома г,  
Коммунаров ул, 55



Условный номер земельного участка	-	
Площадь земельного участка	1 570 м <sup>2</sup>	
Обозначение характерных точек границ	Координаты	
	X	Y
1	293532,07	1212648,25
2	293557,84	1212619,47
3	293564	1212613,78
4	293570,21	1212621,31
5	293585,39	1212642,21
6	293556,78	1212672,64
1	293532,07	1212648,25

Кадастровый квартал: 44:27:000000  
Система координат: мск-44, зона 1

### Условные обозначения:

-  - Границы существующих земельных участков
-  - Границы образуемого земельного участка
-  1 - Характерная точка границы
-  :37 - Номер земельного участка в кадастровом квартале
-  - Границы зон с особыми условиями использования территорий
-  44:00-6.593 - Обозначение зоны с особыми условиями использования территорий
-  - Граница кадастрового квартала
-  - Красные линии

Масштаб 1:500