

Филиал публично-правовой компании "Роскадастр" по Костромской области

полное наименование органа регистрации прав

Выписка из Единого государственного реестра недвижимости об объекте недвижимости

Сведения о характеристиках объекта недвижимости

На основании запроса от 15.04.2025, поступившего на рассмотрение 15.04.2025, сообщаем, что согласно записям Единого государственного реестра недвижимости:

Раздел 1 Лист 1

Земельный участок			
вид объекта недвижимости			

Лист № 1 раздела 1	Всего листов раздела 1: 7	Всего разделов: 5	Всего листов выписки: 14
--------------------	---------------------------	-------------------	--------------------------

15.04.2025г. № КУВИ-001/2025-90149739	
Кадастровый номер:	44:27:080516:3351
Номер кадастрового квартала:	44:27:080516
Дата присвоения кадастрового номера:	26.11.2024

Ранее присвоенный государственный учетный номер:	данные отсутствуют
Адрес:	Российская Федерация, Костромская область, городской округ город Кострома, город Кострома, улица Ярославская, земельный участок 43а
Площадь:	1370 +/- 13
Кадастровая стоимость, руб.:	1831964
Кадастровые номера расположенных в пределах земельного участка объектов недвижимости:	данные отсутствуют
Кадастровые номера объектов недвижимости, из которых образован объект недвижимости:	данные отсутствуют
Кадастровые номера образованных объектов недвижимости:	данные отсутствуют
Категория земель:	Земли населенных пунктов
Виды разрешенного использования:	производственная деятельность, тяжелая промышленность, автомобилестроительная промышленность, легкая промышленность, энергетика, строительная промышленность, связь, склад, деловое управление, обеспечение деятельности в области гидрометеорологии и смежных с ней областях, обеспечение внутреннего правопорядка, коммунальное обслуживание, автомобильный транспорт, служебные гаражи, хранение автотранспорта, трубопроводный транспорт, объекты дорожного сервиса, научно-производственная деятельность, размещение гаражей для собственных нужд
Сведения о кадастровом инженере:	Миличенко Елена Николаевна, № 2177, в Ассоциация саморегулируемая организация "Межрегиональный союз кадастровых инженеров", СНИЛС 06125341623, договор на выполнение кадастровых работ от 10.01.2024 № КР/2024, дата завершения кадастровых работ: 22.11.2024
Сведения о лесах, водных объектах и об иных природных объектах, расположенных в пределах земельного участка:	данные отсутствуют

полное наименование должности	 ДОКУМЕНТ ПОДПИСАН ЭЛЕКТРОННОЙ ПОДПИСЬЮ Сертификат: 009F0BDC181A023B64597F1E2579BEFB50 Владелец: ФЕДЕРАЛЬНАЯ СЛУЖБА ГОСУДАРСТВЕННОЙ РЕГИСТРАЦИИ, КАДАСТРА И КАРТОГРАФИИ Действителен: с 02.08.2024 по 26.10.2025	инициалы, фамилия

Земельный участок			
вид объекта недвижимости			
Лист № 2 раздела 1	Всего листов раздела 1: 7	Всего разделов: 5	Всего листов выписки: 14
15.04.2025г. № КУВИ-001/2025-90149739			
Кадастровый номер:		44:27:080516:3351	
Сведения о том, что земельный участок полностью расположен в границах зоны с особыми условиями использования территории, территории объекта культурного наследия, публичного сервитута:		<p>Земельный участок полностью расположен в границах зоны с реестровым номером 44:00-6.587 от 08.07.2021, ограничение использования земельного участка в пределах зоны: В соответствии с п.2 правил выделения на приаэродромной территории подзон утвержденных Постановлением Правительства РФ от 02.12.2017 г. N 1460 "Об утверждении Правил установления приаэродромной территории, Правил выделения на приаэродромной территории подзон и Правил разрешения разногласий, возникающих между высшими исполнительными органами государственной власти субъектов Российской Федерации и уполномоченными Правительством Российской Федерации федеральными органами исполнительной власти при согласовании проекта решения об установлении приаэродромной территории" в границах приаэродромной территории выделяются подзоны, в которых устанавливаются ограничения использования объектов недвижимости и осуществления деятельности., вид/наименование: Приаэродромная территория аэродрома Кострома (Сокеркино), тип: Охранная зона транспорта, дата решения: 29.01.2021, номер решения: 61, наименование ОГВ/ОМСУ: Федеральное агентство воздушного транспорта (РОСАВИАЦИЯ) Земельный участок полностью расположен в границах зоны с реестровым номером 44:00-6.583 от 08.07.2021, ограничение использования земельного участка в пределах зоны: В соответствии пп. в п. 2 Правил выделения на приаэродромной территории подзон, утвержденных Постановлением Правительства РФ от 02.12.2017 г. N 1460 "Об утверждении Правил установления приаэродромной территории, Правил выделения на приаэродромной территории подзон и Правил разрешения разногласий, возникающих между высшими исполнительными органами государственной власти субъектов Российской Федерации и уполномоченными Правительством Российской Федерации федеральными органами исполнительной власти при согласовании проекта решения об установлении приаэродромной территории" при установлении третьей подзоны приаэродромной территории устанавливаются ограничения использования объектов недвижимости и осуществления деятельности: запрещается размещать объекты, высота которых превышает ограничения, установленные уполномоченным Правительством Российской Федерации федеральным органом исполнительной власти (далее - уполномоченный федеральный орган) при установлении соответствующей приаэродромной территории., вид/наименование: Третья подзона приаэродромной территории аэродрома Кострома (Сокеркино), тип: Охранная зона транспорта, дата решения: 29.01.2021, номер решения: 61, наименование ОГВ/ОМСУ: Федеральное агентство воздушного транспорта (РОСАВИАЦИЯ) Земельный участок полностью расположен в границах зоны с реестровым номером 44:00-6.593 от 07.08.2021, ограничение использования земельного участка в пределах зоны: В соответствии с пп. е п. 2 Правил выделения на приаэродромной территории подзон, утвержденных Постановлением Правительства РФ от 02.12.2017 г. N 1460 "Об</p>	



ДОКУМЕНТ ПОДПИСАН
ЭЛЕКТРОННОЙ ПОДПИСЬЮ

Сертификат: 009F0BDC181A023B64597F1E2579BEFB50

Владелец: ФЕДЕРАЛЬНАЯ СЛУЖБА ГОСУДАРСТВЕННОЙ
РЕГИСТРАЦИИ, КАДАСТРА И КАРТОГРАФИИ
Действителен: с 02.08.2024 по 26.10.2025

полное наименование должности

инициалы, фамилия

Земельный участок			
вид объекта недвижимости			
Лист № 3 раздела 1	Всего листов раздела 1: 7	Всего разделов: 5	Всего листов выписки: 14
15.04.2025г. № КУВИ-001/2025-90149739			
Кадастровый номер:		44:27:080516:3351	
Сведения о том, что земельный участок полностью расположен в границах зоны с особыми условиями использования территории, территории объекта культурного наследия, публичного сервитута:		<p>утверждении Правил установления приаэродромной территории, Правил выделения на приаэродромной территории подзон и Правил разрешения разногласий, возникающих между высшими исполнительными органами государственной власти субъектов Российской Федерации и уполномоченными Правительством Российской Федерации федеральными органами исполнительной власти при согласовании проекта решения об установлении приаэродромной территории" при установлении шестой подзоны приаэродромной территории устанавливаются ограничения использования объектов недвижимости и осуществления деятельности: запрещается размещать объекты, способствующие привлечению и массовому скоплению птиц., вид/наименование: Шестая подзона приаэродромной территории аэродрома Кострома (Сокеркино), тип: Охранная зона транспорта, дата решения: 29.01.2021, номер решения: 61, наименование ОГВ/ОМСУ: Федеральное агентство воздушного транспорта (РОСАВИАЦИЯ) Земельный участок полностью расположен в границах зоны с реестровым номером 44:00-6.826 от 19.12.2023, ограничение использования земельного участка в пределах зоны: Ограничения использования земельных участков и мероприятия по третьему поясу ЗСО устанавливаются согласно пункту 3.3.2 подраздела 3.3 раздела III СанПин 2.1.4.1110-02 и выполняются владельцами объектов, оказывающих (или могущих оказать) отрицательное влияние на качество воды источника водоснабжения: выявление объектов, загрязняющих источники водоснабжения, с разработкой конкретных водоохранных мероприятий, обеспеченных источниками финансирования, подрядными организациями и согласованных с центром государственного санитарно - эпидемиологического надзора; регулирование отведения территории для нового строительства жилых, промышленных и сельскохозяйственных объектов, а также согласование изменений технологий действующих предприятий, связанных с повышением степени опасности загрязнения сточными водами источника водоснабжения; недопущение отведения сточных вод в зоне водосбора источника водоснабжения, включая его притоки, не отвечающих гигиеническим требованиям к охране поверхностных вод; все работы, в том числе добыча песка, гравия, донноуглубительные, в пределах акватории ЗСО допускаются по согласованию с центром государственного санитарно - эпидемиологического надзора лишь при обосновании гидрологическими расчетами отсутствия ухудшения качества воды в створе водозабора; использование химических методов борьбы с эвтрофикацией водоемов допускается при условии применения препаратов, имеющих положительное санитарно - эпидемиологическое заключение государственной санитарно - эпидемиологической службы Российской Федерации. при наличии судоходства необходимо оборудование судов, дебаркадеров и брандвахт устройствами для сбора фановых и подсланевых вод и твердых отходов; оборудование на пристанях сливных станций и приемников для сбора твердых отходов. ,</p>	



ДОКУМЕНТ ПОДПИСАН
ЭЛЕКТРОННОЙ ПОДПИСЬЮ

Сертификат: 009F0BDC181A023B64597F1E2579BEFB50

Владелец: ФЕДЕРАЛЬНАЯ СЛУЖБА ГОСУДАРСТВЕННОЙ
РЕГИСТРАЦИИ, КАДАСТРА И КАРТОГРАФИИ
Действителен: с 02.08.2024 по 26.10.2025

полное наименование должности

инициалы, фамилия

Земельный участок			
вид объекта недвижимости			
Лист № 4 раздела 1	Всего листов раздела 1: 7	Всего разделов: 5	Всего листов выписки: 14
15.04.2025г. № КУВИ-001/2025-90149739			
Кадастровый номер:		44:27:080516:3351	
Сведения о том, что земельный участок полностью расположен в границах зоны с особыми условиями использования территории, территории объекта культурного наследия, публичного сервитута:		<p>вид/наименование: 3 пояс зоны санитарной охраны водозаборов поверхностных вод правобережных водозаборных сооружений (Димитровские очистные сооружения водопровода), расположенных: г. Кострома, ул. Коминтерна, д.90, стр.2, и Левобережных водозаборных сооружений (насосно-фильтровальной станции), расположенной: г. Кострома, ул. 1 Мая, 2а, тип: Зона санитарной охраны источников питьевого и хозяйственно-бытового водоснабжения, а также устанавливаемые в случаях, предусмотренных Водным кодексом Российской Федерации, в отношении подземных водных объектов зоны специальной охраны, решения: 1. дата решения: 09.11.2023, номер решения: 275, наименование ОГВ/ОМСУ: департамент природных ресурсов и охраны окружающей среды Костромской области, источник официального опубликования: http://pravo.adm44.ru/kind.aspx?id=19 2. дата решения: 11.11.2024, номер решения: 273, наименование ОГВ/ОМСУ: Департамент природных ресурсов и охраны окружающей среды Костромской области, источник официального опубликования: pravo.gov.ru Земельный участок полностью расположен в границах зоны с реестровым номером 44:00-6.584 от 08.07.2021, ограничение использования земельного участка в пределах зоны: В соответствии пп. г п. 2 Правил выделения на приаэродромной территории подзон, утвержденных Постановлением Правительства РФ от 02.12.2017 г. N 1460 "Об утверждении Правил установления приаэродромной территории, Правил выделения на приаэродромной территории подзон и Правил разрешения разногласий, возникающих между высшими исполнительными органами государственной власти субъектов Российской Федерации и уполномоченными Правительством Российской Федерации федеральными органами исполнительной власти при согласовании проекта решения об установлении приаэродромной территории" при установлении четвертой подзоны приаэродромной территории устанавливаются ограничения использования объектов недвижимости и осуществления деятельности: запрещается размещать объекты, создающие помехи в работе наземных объектов средств и систем обслуживания воздушного движения, навигации, посадки и связи, предназначенных для организации воздушного движения и расположенных вне первой подзоны., вид/наименование: Четвертая подзона приаэродромной территории аэродрома Кострома (Сокеркино), тип: Охранная зона транспорта, дата решения: 29.01.2021, номер решения: 61, наименование ОГВ/ОМСУ: Федеральное агентство воздушного транспорта (РОСАВИАЦИЯ) Земельный участок полностью расположен в границах зоны с реестровым номером 44:00-6.585 от 08.07.2021, ограничение использования земельного участка в пределах зоны: В соответствии пп. д п. 2 Правил выделения на приаэродромной территории подзон, утвержденных Постановлением Правительства РФ от 02.12.2017 г. N 1460 "Об утверждении Правил установления приаэродромной территории, Правил выделения на приаэродромной территории подзон и Правил разрешения разногласий, возникающих между высшими исполнительными</p>	



ДОКУМЕНТ ПОДПИСАН
ЭЛЕКТРОННОЙ ПОДПИСЬЮ


Сертификат: 009F0BDC181A023B64597F1E2579BEFB50

Владелец: ФЕДЕРАЛЬНАЯ СЛУЖБА ГОСУДАРСТВЕННОЙ
РЕГИСТРАЦИИ, КАДАСТРА И КАРТОГРАФИИ
Действителен: с 02.08.2024 по 26.10.2025

полное наименование должности

инициалы, фамилия

Земельный участок			
вид объекта недвижимости			
Лист № 5 раздела 1	Всего листов раздела 1: 7	Всего разделов: 5	Всего листов выписки: 14
15.04.2025г. № КУВИ-001/2025-90149739			
Кадастровый номер:		44:27:080516:3351	
Сведения о том, что земельный участок полностью расположен в границах зоны с особыми условиями использования территории, территории объекта культурного наследия, публичного сервитута:		органами государственной власти субъектов Российской Федерации и уполномоченными Правительством Российской Федерации федеральными органами исполнительной власти при согласовании проекта решения об установлении приаэродромной территории" при установлении пятой подзоны приаэродромной территории устанавливаются ограничения использования объектов недвижимости и осуществления деятельности: запрещается размещать опасные производственные объекты, определенные Федеральным законом "О промышленной безопасности опасных производственных объектов", функционирование которых может повлиять на безопасность полетов воздушных судов., вид/наименование: Пятая подзона приаэродромной территории аэродрома Кострома (Сокеркино), тип: Охранная зона транспорта, дата решения: 29.01.2021, номер решения: 61, наименование ОГВ/ОМСУ: Федеральное агентство воздушного транспорта (РОСАВИАЦИЯ)	
Сведения о том, что земельный участок расположен в границах особой экономической зоны, территории опережающего развития, зоны территориального развития в Российской Федерации, игровой зоны:		данные отсутствуют	
Сведения о том, что земельный участок расположен в границах особо охраняемой природной территории, Байкальской природной территории и ее экологических зон, лесопарковом зеленом поясе, охотничьего угодья, лесничества:		данные отсутствуют	
Сведения о расположении земельного участка и (или) расположенного на нем объекта недвижимости в границах территории, в отношении которой принято решение о резервировании земель для государственных или муниципальных нужд:		данные отсутствуют	
Сведения о результатах проведения государственного земельного надзора:		данные отсутствуют	
Сведения о расположении земельного участка в границах территории, в отношении которой утвержден проект межевания территории:		данные отсутствуют	
Условный номер земельного участка:		данные отсутствуют	

полное наименование должности	 ДОКУМЕНТ ПОДПИСАН ЭЛЕКТРОННОЙ ПОДПИСЬЮ Сертификат: 009F0BDC181A023B64597F1E2579BEFB50 Владелец: ФЕДЕРАЛЬНАЯ СЛУЖБА ГОСУДАРСТВЕННОЙ РЕГИСТРАЦИИ, КАДАСТРА И КАРТОГРАФИИ Действителен: с 02.08.2024 по 26.10.2025	инициалы, фамилия

Земельный участок			
вид объекта недвижимости			
Лист № 6 раздела 1	Всего листов раздела 1: 7	Всего разделов: 5	Всего листов выписки: 14
15.04.2025г. № КУВИ-001/2025-90149739			
Кадастровый номер:		44:27:080516:3351	
Сведения о принятии акта и (или) заключении договора, предусматривающих предоставление в соответствии с земельным законодательством исполнительным органом государственным органом власти или органом местного самоуправления, находящегося в государственной или муниципальной собственности земельного участка для строительства наемного дома социального использования или наемного дома коммерческого использования:		данные отсутствуют	
Сведения о том, что земельный участок или земельные участки образованы на основании решения об изъятии земельного участка и (или) расположенного на нем объекта недвижимости для государственных или муниципальных нужд:		данные отсутствуют	
Сведения о том, что земельный участок образован из земель или земельного участка, государственная собственность на которые не разграничена:		Земельный участок образован из земель или земельного участка, государственная собственность на которые не разграничена. В соответствии с Федеральным законом от 25 октября 2001 г. № 137-ФЗ "О введении в действие Земельного кодекса Российской Федерации" орган Администрация городского округа город Кострома Костромской области уполномочен на распоряжение таким земельным участком.	
Сведения о наличии земельного спора о местоположении границ земельных участков:		данные отсутствуют	
Статус записи об объекте недвижимости:		Сведения об объекте недвижимости имеют статус "актуальные"	
Особые отметки:		Сведения об ограничениях права на объект недвижимости, обременениях данного объекта, не зарегистрированных в реестре прав, ограничений прав и обременений недвижимого имущества: вид ограничения (обременения): ограничения прав на земельный участок, предусмотренные статьей 56 Земельного кодекса Российской Федерации; срок действия: с 26.11.2024; реквизиты документа-основания: приказ об установлении приаэродромной территории аэродрома Кострома (Сокеркино) от 29.01.2021 № 61 выдан: Федеральное агентство воздушного транспорта (РОСАВИАЦИЯ). вид ограничения (обременения): ограничения прав на земельный участок, предусмотренные статьей 56 Земельного кодекса Российской Федерации; срок действия: с 26.11.2024; реквизиты документа-основания: приказ об установлении приаэродромной территории аэродрома Кострома (Сокеркино) от 29.01.2021 № 61 выдан: Федеральное агентство воздушного транспорта (РОСАВИАЦИЯ). вид ограничения (обременения): ограничения прав на земельный участок, предусмотренные статьей 56 Земельного кодекса Российской Федерации; срок действия: с 26.11.2024; реквизиты документа-основания: приказ об установлении приаэродромной территории аэродрома Кострома (Сокеркино) от 29.01.2021 № 61 выдан: Федеральное агентство воздушного	



ДОКУМЕНТ ПОДПИСАН
ЭЛЕКТРОННОЙ ПОДПИСЬЮ

Сертификат: 009F0BDC181A023B64597F1E2579BEFB50

Владелец: ФЕДЕРАЛЬНАЯ СЛУЖБА ГОСУДАРСТВЕННОЙ
РЕГИСТРАЦИИ, КАДАСТРА И КАРТОГРАФИИ
Действителен: с 02.08.2024 по 26.10.2025

полное наименование должности

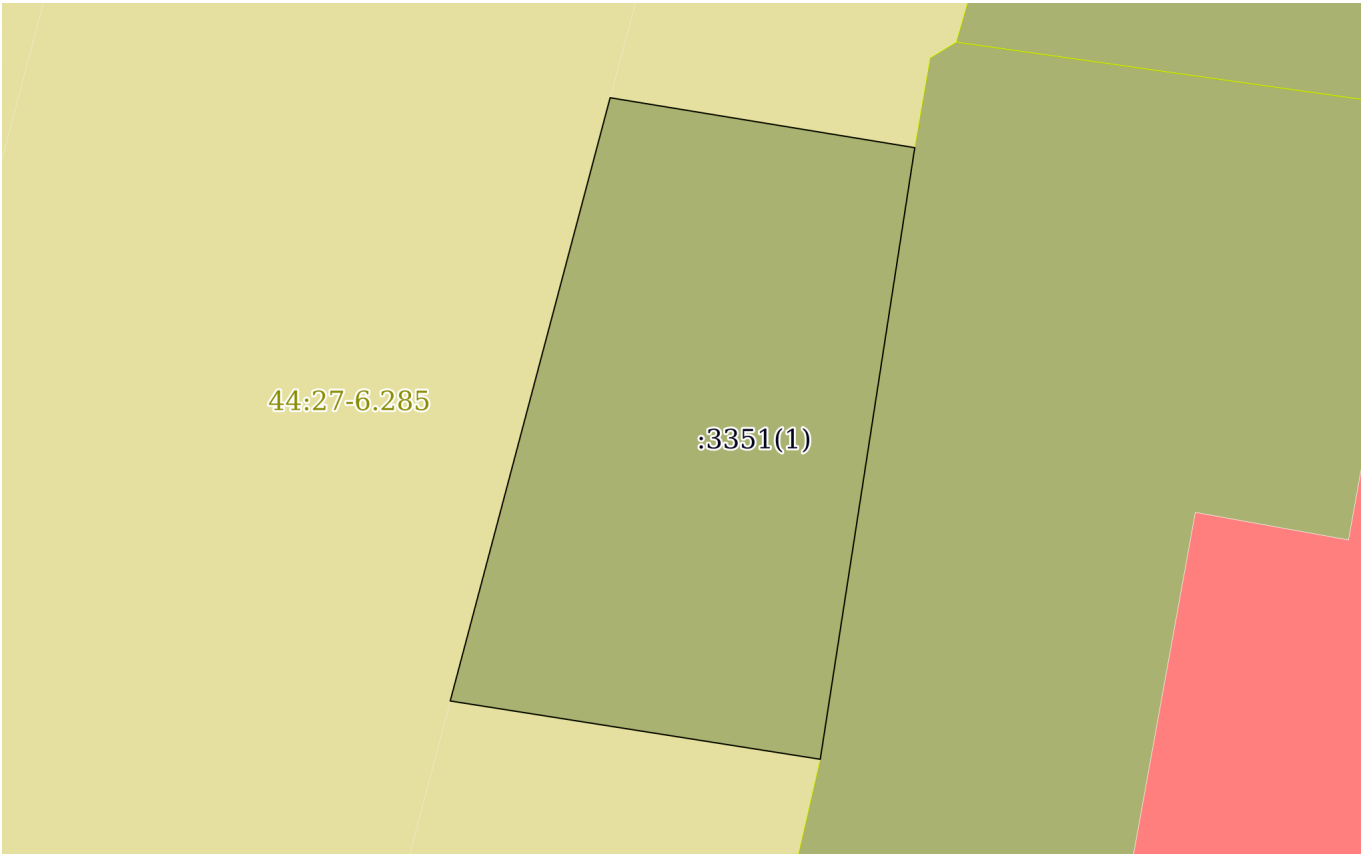
инициалы, фамилия

Земельный участок			
вид объекта недвижимости			
Лист № 7 раздела 1	Всего листов раздела 1: 7	Всего разделов: 5	Всего листов выписки: 14
15.04.2025г. № КУВИ-001/2025-90149739			
Кадастровый номер:		44:27:080516:3351	
		<p>транспорта (РОСАВИАЦИЯ). вид ограничения (обременения): ограничения прав на земельный участок, предусмотренные статьей 56 Земельного кодекса Российской Федерации; срок действия: с 26.11.2024; реквизиты документа-основания: приказ департамента природных ресурсов и охраны окружающей среды Костромской области от 09.11.2023 № 275 выдан: департамент природных ресурсов и охраны окружающей среды Костромской области; приказ от 11.11.2024 № 273 выдан: Департамент природных ресурсов и охраны окружающей среды Костромской области. вид ограничения (обременения): ограничения прав на земельный участок, предусмотренные статьей 56 Земельного кодекса Российской Федерации; срок действия: с 26.11.2024; реквизиты документа-основания: приказ об установлении приаэродромной территории аэродрома Кострома (Сокеркино) от 29.01.2021 № 61 выдан: Федеральное агентство воздушного транспорта (РОСАВИАЦИЯ). вид ограничения (обременения): ограничения прав на земельный участок, предусмотренные статьей 56 Земельного кодекса Российской Федерации; срок действия: с 26.11.2024; реквизиты документа-основания: приказ об установлении приаэродромной территории аэродрома Кострома (Сокеркино) от 29.01.2021 № 61 выдан: Федеральное агентство воздушного транспорта (РОСАВИАЦИЯ). Земельный участок подлежит снятию с государственного кадастрового учета по истечении пяти лет со дня его государственного кадастрового учета, если на него не будут зарегистрированы права. Сведения, необходимые для заполнения разделов: 2 - Сведения о зарегистрированных правах; 4 - Сведения о частях земельного участка, отсутствуют.</p>	
Получатель выписки:		ДЕРБИНА ОЛЬГА ВАЛЕРЬЕВНА, действующий(ая) на основании документа "" АДМИНИСТРАЦИЯ ГОРОДСКОГО ОКРУГА ГОРОД КОСТРОМА КОСТРОМСКОЙ ОБЛАСТИ	


полное наименование должности	 ДОКУМЕНТ ПОДПИСАН ЭЛЕКТРОННОЙ ПОДПИСЬЮ Сертификат: 009F0BDC181A023B64597F1E2579BEFB50 Владелец: ФЕДЕРАЛЬНАЯ СЛУЖБА ГОСУДАРСТВЕННОЙ РЕГИСТРАЦИИ, КАДАСТРА И КАРТОГРАФИИ Действителен: с 02.08.2024 по 26.10.2025	инициалы, фамилия

Выписка из Единого государственного реестра недвижимости об объекте недвижимости
Описание местоположения земельного участка

Земельный участок			
вид объекта недвижимости			
Лист № 1 раздела 3	Всего листов раздела 3: 1	Всего разделов: 5	Всего листов выписки: 14
15.04.2025г. № КУВИ-001/2025-90149739			
Кадастровый номер:		44:27:080516:3351	

План (чертеж, схема) земельного участка			
			
Масштаб 1:600	Условные обозначения:		

полное наименование должности		инициалы, фамилия	



ДОКУМЕНТ ПОДПИСАН
ЭЛЕКТРОННОЙ ПОДПИСЬЮ

Сертификат: 009F0BDC181A023B64597F1E2579BEFB50

Владелец: ФЕДЕРАЛЬНАЯ СЛУЖБА ГОСУДАРСТВЕННОЙ
РЕГИСТРАЦИИ, КАДАСТРА И КАРТОГРАФИИ

Действителен: с 02.08.2024 по 26.10.2025

Выписка из Единого государственного реестра недвижимости об объекте недвижимости
Описание местоположения земельного участка

Земельный участок			
вид объекта недвижимости			
Лист № 1 раздела 3.1	Всего листов раздела 3.1: 1	Всего разделов: 5	Всего листов выписки: 14
15.04.2025г. № КУВИ-001/2025-90149739			
Кадастровый номер:		44:27:080516:3351	

Описание местоположения границ земельного участка							
№ п/п	Номер точки		Дирекционный угол	Горизонтальное проложение, м	Описание закрепления на местности	Кадастровые номера смежных участков	Сведения об адресах правообладателей смежных земельных участков
	начальная	конечная					
1	2	3	4	5	6	7	8
1	1.1.1	1.1.2	188°46.9`	49.78	данные отсутствуют	44:27:080516:2856(1)	адрес отсутствует
2	1.1.2	1.1.3	278°57.4`	30.13	данные отсутствуют	данные отсутствуют	данные отсутствуют
3	1.1.3	1.1.4	14°50.5`	50.2	данные отсутствуют	данные отсутствуют	данные отсутствуют
4	1.1.4	1.1.1	99°19.1`	24.83	данные отсутствуют	данные отсутствуют	данные отсутствуют

полное наименование должности	<div><p>ДОКУМЕНТ ПОДПИСАН ЭЛЕКТРОННОЙ ПОДПИСЬЮ</p><p>Сертификат: 009F0BDC181A023B64597F1E2579BEFB50</p><p>Владелец: ФЕДЕРАЛЬНАЯ СЛУЖБА ГОСУДАРСТВЕННОЙ РЕГИСТРАЦИИ, КАДАСТРА И КАРТОГРАФИИ</p><p>Действителен: с 02.08.2024 по 26.10.2025</p></div>	инициалы, фамилия

Выписка из Единого государственного реестра недвижимости об объекте недвижимости
Описание местоположения земельного участка


Земельный участок			
вид объекта недвижимости			
Лист № 1 раздела 3.2	Всего листов раздела 3.2: 1	Всего разделов: 5	Всего листов выписки: 14
15.04.2025г. № КУВИ-001/2025-90149739			
Кадастровый номер:		44:27:080516:3351	

Сведения о характерных точках границы земельного участка				
Система координат мск-44, зона 1				
Номер точки	Координаты, м		Описание закрепления на местности	Средняя квадратичная погрешность определения координат характерных точек границ земельного участка, м
	X	Y		
1	2	3	4	5
1	288370.76	1210879.62	-	0.1
2	288321.56	1210872.02	-	0.1
3	288326.25	1210842.26	-	0.1
4	288374.78	1210855.12	-	0.1
1	288370.76	1210879.62	-	0.1

полное наименование должности	<div><p>ДОКУМЕНТ ПОДПИСАН ЭЛЕКТРОННОЙ ПОДПИСЬЮ</p><p>Сертификат: 009F0BDC181A023B64597F1E2579BEFB50</p><p>Владелец: ФЕДЕРАЛЬНАЯ СЛУЖБА ГОСУДАРСТВЕННОЙ РЕГИСТРАЦИИ, КАДАСТРА И КАРТОГРАФИИ</p><p>Действителен: с 02.08.2024 по 26.10.2025</p></div>	инициалы, фамилия

Выписка из Единого государственного реестра недвижимости об объекте недвижимости
Сведения о частях земельного участка

Земельный участок			
вид объекта недвижимости			
Лист № 1 раздела 4.1	Всего листов раздела 4.1: 4	Всего разделов: 5	Всего листов выписки: 14
15.04.2025г. № КУВИ-001/2025-90149739			
Кадастровый номер:		44:27:080516:3351	
Учетный номер части	Площадь, м2	Содержание ограничения в использовании или ограничения права на объект недвижимости или обременения объекта недвижимости	
1	2	3	
1	данные отсутствуют	вид ограничения (обременения): ограничения прав на земельный участок, предусмотренные статьей 56 Земельного кодекса Российской Федерации; Срок действия: не установлен; реквизиты документа-основания: приказ об установлении приаэродромной территории аэродрома Кострома (Сокеркино) от 29.01.2021 № 61 выдан: Федеральное агентство воздушного транспорта (РОСАВИАЦИЯ); Содержание ограничения (обременения): В соответствии с п.2 правил выделения на приаэродромной территории подзон утвержденных Постановлением Правительства РФ от 02.12.2017 г. N 1460 "Об утверждении Правил установления приаэродромной территории, Правил выделения на приаэродромной территории подзон и Правил разрешения разногласий, возникающих между высшими исполнительными органами государственной власти субъектов Российской Федерации и уполномоченными Правительством Российской Федерации федеральными органами исполнительной власти при согласовании проекта решения об установлении приаэродромной территории" в границах приаэродромной территории выделяются подзоны, в которых устанавливаются ограничения использования объектов недвижимости и осуществления деятельности.; Реестровый номер границы: 44:00-6.587; Вид объекта реестра границ: Зона с особыми условиями использования территории; Вид зоны по документу: Приаэродромная территория аэродрома Кострома (Сокеркино); Тип зоны: Охранная зона транспорта	
2	данные отсутствуют	вид ограничения (обременения): ограничения прав на земельный участок, предусмотренные статьей 56 Земельного кодекса Российской Федерации; Срок действия: не установлен; реквизиты документа-основания: приказ об установлении приаэродромной территории аэродрома Кострома (Сокеркино) от 29.01.2021 № 61 выдан: Федеральное агентство воздушного транспорта (РОСАВИАЦИЯ); Содержание ограничения (обременения): В соответствии пп. в п. 2 Правил выделения на приаэродромной территории подзон, утвержденных Постановлением Правительства РФ от 02.12.2017 г. N 1460 "Об утверждении Правил установления приаэродромной территории, Правил выделения на приаэродромной территории подзон и Правил разрешения разногласий, возникающих между высшими исполнительными органами государственной власти субъектов Российской Федерации и уполномоченными Правительством Российской Федерации федеральными органами исполнительной власти при согласовании проекта решения об установлении приаэродромной территории" при установлении третьей подзоны приаэродромной территории устанавливаются ограничения использования объектов недвижимости и осуществления деятельности: запрещается размещать объекты, высота которых превышает ограничения, установленные уполномоченным Правительством Российской Федерации федеральным органом исполнительной власти (далее - уполномоченный федеральный	

полное наименование должности			инициалы, фамилия	
	ДОКУМЕНТ ПОДПИСАН			
	ЭЛЕКТРОННОЙ ПОДПИСЬЮ			
	Сертификат: 009F0BDC181A023B64597F1E2579BEFB50			
Владелец: ФЕДЕРАЛЬНАЯ СЛУЖБА ГОСУДАРСТВЕННОЙ				
РЕГИСТРАЦИИ, КАДАСТРА И КАРТОГРАФИИ				
Действителен: с 02.08.2024 по 26.10.2025				

Земельный участок			
вид объекта недвижимости			
Лист № 2 раздела 4.1	Всего листов раздела 4.1: 4	Всего разделов: 5	Всего листов выписки: 14
15.04.2025г. № КУВИ-001/2025-90149739			
Кадастровый номер:		44:27:080516:3351	
		орган) при установлении соответствующей приаэродромной территории.; Реестровый номер границы: 44:00-6.583; Вид объекта реестра границ: Зона с особыми условиями использования территории; Вид зоны по документу: Третья подзона приаэродромной территории аэродрома Кострома (Сокеркино); Тип зоны: Охранная зона транспорта	
3	данные отсутствуют	вид ограничения (обременения): ограничения прав на земельный участок, предусмотренные статьей 56 Земельного кодекса Российской Федерации; Срок действия: не установлен; реквизиты документа-основания: приказ об установлении приаэродромной территории аэродрома Кострома (Сокеркино) от 29.01.2021 № 61 выдан: Федеральное агентство воздушного транспорта (РОСАВИАЦИЯ); Содержание ограничения (обременения): В соответствии с пп. е п. 2 Правил выделения на приаэродромной территории подзон, утвержденных Постановлением Правительства РФ от 02.12.2017 г. N 1460 "Об утверждении Правил установления приаэродромной территории, Правил выделения на приаэродромной территории подзон и Правил разрешения разногласий, возникающих между высшими исполнительными органами государственной власти субъектов Российской Федерации и уполномоченными Правительством Российской Федерации федеральными органами исполнительной власти при согласовании проекта решения об установлении приаэродромной территории" при установлении шестой подзоны приаэродромной территории устанавливаются ограничения использования объектов недвижимости и осуществления деятельности: запрещается размещать объекты, способствующие привлечению и массовому скоплению птиц.; Реестровый номер границы: 44:00-6.593; Вид объекта реестра границ: Зона с особыми условиями использования территории; Вид зоны по документу: Шестая подзона приаэродромной территории аэродрома Кострома (Сокеркино); Тип зоны: Охранная зона транспорта	
5	данные отсутствуют	вид ограничения (обременения): ограничения прав на земельный участок, предусмотренные статьей 56 Земельного кодекса Российской Федерации; Срок действия: не установлен; реквизиты документа-основания: приказ об установлении приаэродромной территории аэродрома Кострома (Сокеркино) от 29.01.2021 № 61 выдан: Федеральное агентство воздушного транспорта (РОСАВИАЦИЯ); Содержание ограничения (обременения): В соответствии пп. г п. 2 Правил выделения на приаэродромной территории подзон, утвержденных Постановлением Правительства РФ от 02.12.2017 г. N 1460 "Об утверждении Правил установления приаэродромной территории, Правил выделения на приаэродромной территории подзон и Правил разрешения разногласий, возникающих между высшими исполнительными органами государственной власти субъектов Российской Федерации и уполномоченными Правительством Российской Федерации федеральными органами исполнительной власти при согласовании проекта решения об установлении приаэродромной территории" при установлении четвертой подзоны приаэродромной территории устанавливаются ограничения использования объектов недвижимости и осуществления деятельности: запрещается размещать объекты, создающие помехи в работе наземных объектов средств и систем обслуживания воздушного движения, навигации, посадки и связи, предназначенных для организации воздушного движения и расположенных вне первой подзоны.; Реестровый номер границы: 44:00-6.584; Вид объекта реестра границ: Зона с особыми условиями использования территории; Вид зоны по документу: Четвертая подзона приаэродромной территории аэродрома Кострома	



ДОКУМЕНТ ПОДПИСАН
ЭЛЕКТРОННОЙ ПОДПИСЬЮ

Сертификат: 009F0BDC181A023B64597F1E2579BEFB50

Владелец: ФЕДЕРАЛЬНАЯ СЛУЖБА ГОСУДАРСТВЕННОЙ
РЕГИСТРАЦИИ, КАДАСТРА И КАРТОГРАФИИ
Действителен: с 02.08.2024 по 26.10.2025

полное наименование должности

инициалы, фамилия

Земельный участок			
вид объекта недвижимости			
Лист № 3 раздела 4.1	Всего листов раздела 4.1: 4	Всего разделов: 5	Всего листов выписки: 14

15.04.2025г. № КУВИ-001/2025-90149739

Кадастровый номер: 44:27:080516:3351

		(Сокеркино); Тип зоны: Охранная зона транспорта
6	данные отсутствуют	вид ограничения (обременения): ограничения прав на земельный участок, предусмотренные статьей 56 Земельного кодекса Российской Федерации; Срок действия: не установлен; реквизиты документа-основания: приказ об установлении приаэродромной территории аэродрома Кострома (Сокеркино) от 29.01.2021 № 61 выдан: Федеральное агентство воздушного транспорта (РОСАВИАЦИЯ); Содержание ограничения (обременения): В соответствии пп. д п. 2 Правил выделения на приаэродромной территории подзон, утвержденных Постановлением Правительства РФ от 02.12.2017 г. N 1460 "Об утверждении Правил установления приаэродромной территории, Правил выделения на приаэродромной территории подзон и Правил разрешения разногласий, возникающих между высшими исполнительными органами государственной власти субъектов Российской Федерации и уполномоченными Правительством Российской Федерации федеральными органами исполнительной власти при согласовании проекта решения об установлении приаэродромной территории" при установлении пятой подзоны приаэродромной территории устанавливаются ограничения использования объектов недвижимости и осуществления деятельности: запрещается размещать опасные производственные объекты, определенные Федеральным законом "О промышленной безопасности опасных производственных объектов", функционирование которых может повлиять на безопасность полетов воздушных судов.; Реестровый номер границы: 44:00-6.585; Вид объекта реестра границ: Зона с особыми условиями использования территории; Вид зоны по документу: Пятая подзона приаэродромной территории аэродрома Кострома (Сокеркино); Тип зоны: Охранная зона транспорта
	Весь	вид ограничения (обременения): ограничения прав на земельный участок, предусмотренные статьей 56 Земельного кодекса Российской Федерации; Срок действия: не установлен; реквизиты документа-основания: приказ департамента природных ресурсов и охраны окружающей среды Костромской области от 09.11.2023 № 275 выдан: департамент природных ресурсов и охраны окружающей среды Костромской области; приказ от 11.11.2024 № 273 выдан: Департамент природных ресурсов и охраны окружающей среды Костромской области; Содержание ограничения (обременения): Ограничения использования земельных участков и мероприятия по третьему поясу ЗСО устанавливаются согласно пункту 3.3.2 подраздела 3.3 раздела III СанПин 2.1.4.1110-02 и выполняются владельцами объектов, оказывающих (или могущих оказать) отрицательное влияние на качество воды источника водоснабжения: выявление объектов, загрязняющих источники водоснабжения, с разработкой конкретных водоохранных мероприятий, обеспеченных источниками финансирования, подрядными организациями и согласованных с центром государственного санитарно - эпидемиологического надзора; регулирование отведения территории для нового строительства жилых, промышленных и сельскохозяйственных объектов, а также согласование изменений технологий действующих предприятий, связанных с повышением степени опасности загрязнения сточными водами источника водоснабжения; недопущение отведения сточных вод в зоне водосбора источника водоснабжения, включая его притоки, не отвечающих гигиеническим требованиям к охране поверхностных вод; все работы, в том числе добыча песка, гравия, донноуглубительные, в пределах акватории ЗСО допускаются по согласованию с центром государственного санитарно - эпидемиологического надзора лишь при



ДОКУМЕНТ ПОДПИСАН
ЭЛЕКТРОННОЙ ПОДПИСЬЮ

Сертификат: 009F0BDC181A023B64597F1E2579BEFB50

Владелец: ФЕДЕРАЛЬНАЯ СЛУЖБА ГОСУДАРСТВЕННОЙ
РЕГИСТРАЦИИ, КАДАСТРА И КАРТОГРАФИИ
Действителен: с 02.08.2024 по 26.10.2025

полное наименование должности

инициалы, фамилия

Земельный участок			
вид объекта недвижимости			
Лист № 4 раздела 4.1	Всего листов раздела 4.1: 4	Всего разделов: 5	Всего листов выписки: 14
15.04.2025г. № КУВИ-001/2025-90149739			
Кадастровый номер:		44:27:080516:3351	
		<p>обосновании гидрологическими расчетами отсутствия ухудшения качества воды в створе водозабора; использование химических методов борьбы с эвтрофикацией водоемов допускается при условии применения препаратов, имеющих положительное санитарно - эпидемиологическое заключение государственной санитарно - эпидемиологической службы Российской Федерации. при наличии судоходства необходимо оборудование судов, дебаркадеров и брандвахт устройствами для сбора фоновых и подсланевых вод и твердых отходов; оборудование на пристанях сливных станций и приемников для сбора твердых отходов. ; Реестровый номер границы: 44:00-6.826; Вид объекта реестра границ: Зона с особыми условиями использования территории; Вид зоны по документу: 3 пояс зоны санитарной охраны водозаборов поверхностных вод правобережных водозаборных сооружений (Димитровские очистные сооружения водопровода), расположенных: г. Кострома, ул. Коминтерна, д.90, стр.2, и Левобережных водозаборных сооружений (насосно-фильтровальной станции), расположенной: г. Кострома, ул.1 Мая, 2а; Тип зоны: Зона санитарной охраны источников питьевого и хозяйственно-бытового водоснабжения, а также устанавливаемые в случаях, предусмотренных Водным кодексом Российской Федерации, в отношении подземных водных объектов зоны специальной охраны</p>	



ДОКУМЕНТ ПОДПИСАН
ЭЛЕКТРОННОЙ ПОДПИСЬЮ

Сертификат: 009F0BDC181A023B64597F1E2579BEFB50

Владелец: ФЕДЕРАЛЬНАЯ СЛУЖБА ГОСУДАРСТВЕННОЙ
РЕГИСТРАЦИИ, КАДАСТРА И КАРТОГРАФИИ
Действителен: с 02.08.2024 по 26.10.2025

полное наименование должности

инициалы, фамилия