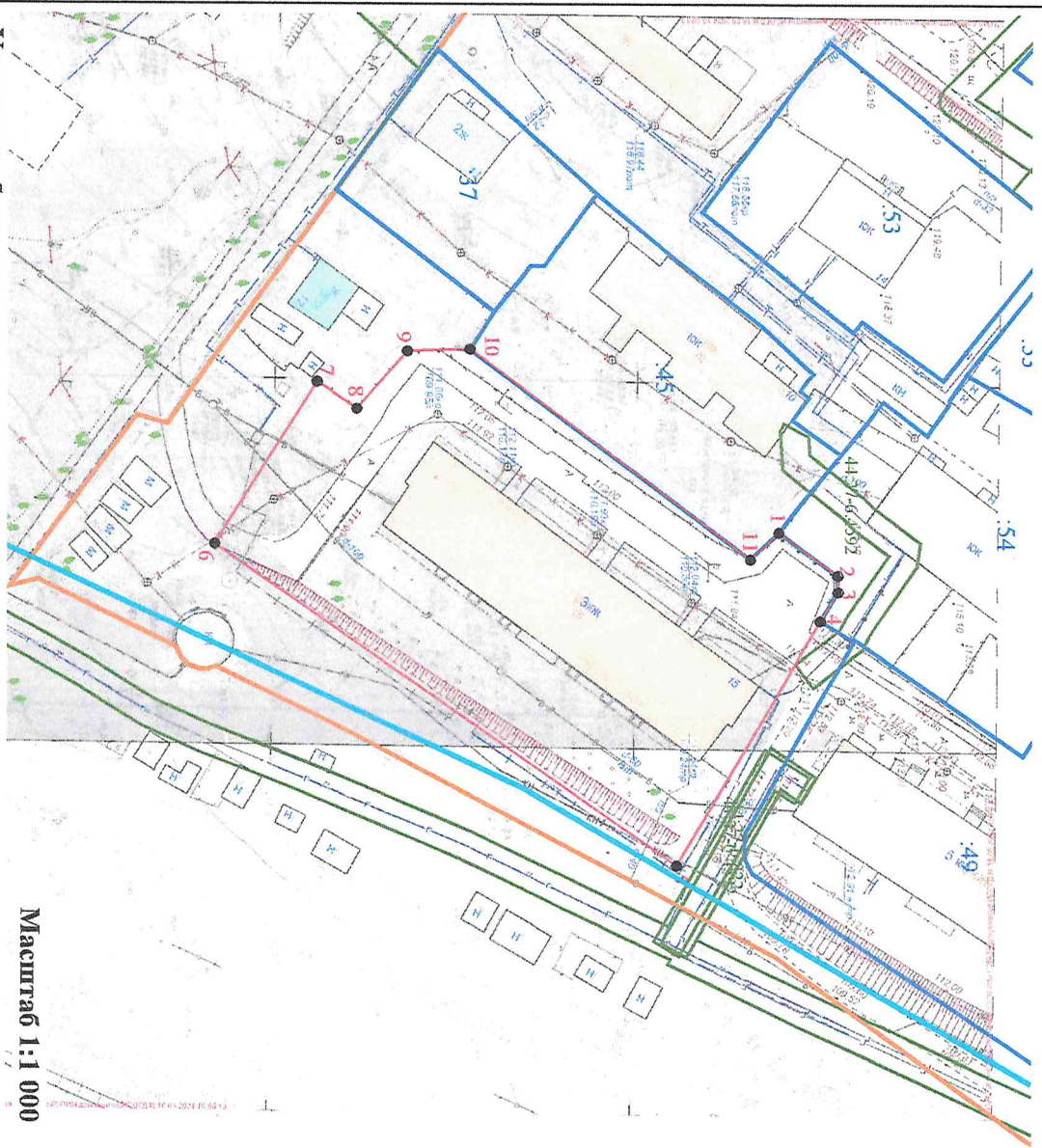








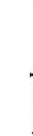
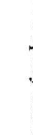

СХЕМА РАСПОЛОЖЕНИЯ ЗЕМЕЛЬНОГО УЧАСТКА НА КАДАСТРОВОМ ПЛАНЕ ТЕРРИТОРИИ

Утверждена
 Постановлением Администрации города Кострома
 от №

Местоположение: 156011, Российская Федерация, Костромская область, Кострома г, Санаторий Костромской тер, 15



Условные обозначения:

-  - Границы существующих земельных участков
-  - Номер земельного участка в кадастровом квартале
-  - Обозначение зоны с особыми условиями использования территории
-  - Границы образуемого земельного участка
-  - Границы зон с особыми условиями использования территории
-  - Красные линии
-  - Границы образуемого земельного участка
-  - Характерная точка границы
-  - Граница кадастрового квартала

Условный номер земельного участка	Площадь земельного участка	Координаты	
		X	Y
1	3 070 м ²	286769,13	1213107,22
2		286777,37	1213113,06
3		286777,45	1213115,32
4		286774,97	1213119,27
5		286755,05	1213152,64
6		286691,34	1213108,89
7		286705,37	1213086,77
8		286710,9	1213090,4
9		286717,85	1213082,57
10		286726,48	1213082,29
11		286765,19	1213110,89
1		286769,13	1213107,22

Кадастровый квартал: 44:27:080606
 Система координат: мск-44, зона 1

Масштаб 1:1 000